



СТОЛИЧНА ОБЩИНА

# СТОЛИЧЕН ОБЩИНСКИ СЪВЕТ

1000 София, ул. Московска № 33, Тел. 93 77 591, <http://www.sofiacouncil.bg>



ДО  
СТОЛИЧНИЯ ОБЩИНСКИ  
СЪВЕТ

ЧРЕЗ  
Г-Н ЦВЕТОМИР ПЕТРОВ  
ПРЕДСЕДАТЕЛ НА  
СТОЛИЧНИЯ ОБЩИНСКИ  
СЪВЕТ  
ПРЕДОСТАВЯ СЕ НА ХАРТИЯ.  
НАСОЧВА СЕ ЧРЕЗ  
АИССО/АИССОС  
На рег.№СОА26-ВК66-3290

## ДОКЛАД

**ОТНОСНО:** даване на съгласие за поставяне на Паметник на „Героя – граничар“ в градина „Св. Климент Охридски“

**УВАЖАЕМИ ГОСПОЖИ И ГОСПОДА ОБЩИНСКИ СЪВЕТНИЦИ,**

Инициативата за създаването на Паметник на „Героя – граничар“ в градина „Св. Климент Охридски“ принадлежи на Главна дирекция „Гранична полиция“ (ГДГП) при Министерство на вътрешните работи и Фондация „Емил Шарков“.

В своето предложение с вх.№СОА23-НЦ62-910/23.11.2023 г., г-жа Милена Иванова – Шаркова, председател на Фондация „Емил Шарков“ и главен комисар Антон Златанов – директор на Главна дирекция „Гранична полиция“ при МВР излагат **мотиви и описание на проекта**. С паметника се цели да се отпдаде чест на всички служители на ГДГП, както и да бъде знак на признателност към отдалите живота си при изпълнение на служебните задължения за опазване на държавната граница,

защитата на националната сигурност, суверенитета на Република България и външната граница на Европейския съюз. Освен с цел деклариране на благодарност към служителите, поставеният възпоменателен знак ще бъде място за ежегодното тържествено отбелязване на професионалния празник на Главна дирекция „Гранична полиция“ – 22 декември, както и за отдаване на нужната почит към българския граничар при честването на официалните празници на страната. Идейният проект на възпоменателния знак предвижда същият да бъде във формата на автентична гранична пирамида с разположена пред нея плоча, на която е отразена картата на Република България с надписи: „Нито крачка назад, зад нас е България“ и „Поклон и признателност на българския граничар“. **Възпоменателният знак ще бъде изграден със средства от дарения на Фондация „Емил Шарков“, а поддръжката му ще бъде осигурявана от ГДГП.**

Идейният проект е разгледан на заседание на Експертно-художествения съвет от 23.01.2026 г. и получава следното положително становище: „Съветът изразява положително отношение към реализацията на актуализирания проект. Същевременно предлага позицията на паметника да бъде преместена на алеята, на която са разположени Паметника на героите парашутисти, загинали във Втората световна война, както и Паметника на българския летец, като бъде спазен интервала между цитираните произведения. Също така, Съветът предлага на инициаторите да поставят на подходящо място QR код, чрез който да бъде предоставена допълнителна информация за паметника на поне още един език. Проектът се допуска за последващо процедуране от ОЕСУТ – Направление „Архитектура и градоустройство“.

Общинският експертен съвет по устройство на територията разглежда проекта на свое заседание от 29.01.2026 г. (Протокол №ЕС-Д-6/29.01.2026 г., т. 9 от дневния ред) като приема новата позиция на паметника, както и актуализирания проект във връзка с чл. 17, ал. 3 от Наредба за именуване и преименуване на общински обекти, поставяне, преместване и премахване на паметници и художествени елементи на територията на Столична община. След решение на СОС и след съгласуване от НИНКН-МК кани инициаторите да внесат проектна документация, изпълнена съгласно изискванията на НПОРИМДЕРДТСО, за издаване на разрешение.

Във връзка с гореизложеното и на основание чл.21, ал.1, т.23, във вр. с ал.2 от Закона за местното самоуправление и местната администрация и във връзка с чл.17, чл.18 и чл. 19 от Наредбата за именуване и преименуване на общински обекти, поставяне, преместване и премахване на паметници и художествени елементи на територията на Столична община представям проект на решение на вниманието на СОС.

Приложения:

1. Проект на решение
2. СОА23-НЦ62-910/23.11.2023 г.
3. Идеен проект на паметника
4. Становище на ЕХС
5. Становище на НАГ

ВНОСИТЕЛИ:

1	г. Петров	✓	✓
2	Милков	✓	✓
3	Прошков	✓	✓
4	Петров	✓	✓
5	Саваб	✓	✓
6	Вуча	✓	✓

СТОЛИЧЕН ОБЩИНСКИ СЪВЕТ

СТОЛИЧНА ОБЩИНА

1000 София, ул. Московска № 33, Тел. 02/93 77 591, <https://council.sofia.bg>



ПРОЕКТ!

РЕШЕНИЕ №

на Столичния общински съвет

от .....2026 година

За даване на съгласие за поставяне на Паметник на „Героя – граничар“ в градина „Св. Климент Охридски“, район „Средец“.

На основание чл.21, ал.1, т.23, във вр. с ал.2 от Закона за местно самоуправление и местната администрация и във връзка с чл.17, чл. 18 и чл. 19 от Наредбата за именуване и преименуване на общински обекти, поставяне, преместване и премахване на паметници и художествени елементи на територията на Столична община,

**СТОЛИЧНИЯТ ОБЩИНСКИ СЪВЕТ РЕШИ:**

I. Дава съгласие за поставяне на Паметник на „Героя – граничар“, след съгласуване с НИНКН-МК, в градина „Св. Климент Охридски“, в тревната площ до алеята, на която са разположени Паметника на героите парашутисти, загинали във Втората световна война, както и Паметника на българския летец, като бъде спазен интервала между цитираните произведения., в границите на УПИ I – за озеленяване, кв. 498, м. Зона А, ПИ с идентификатор 68134.100.83, район „Средец“, Столична община.

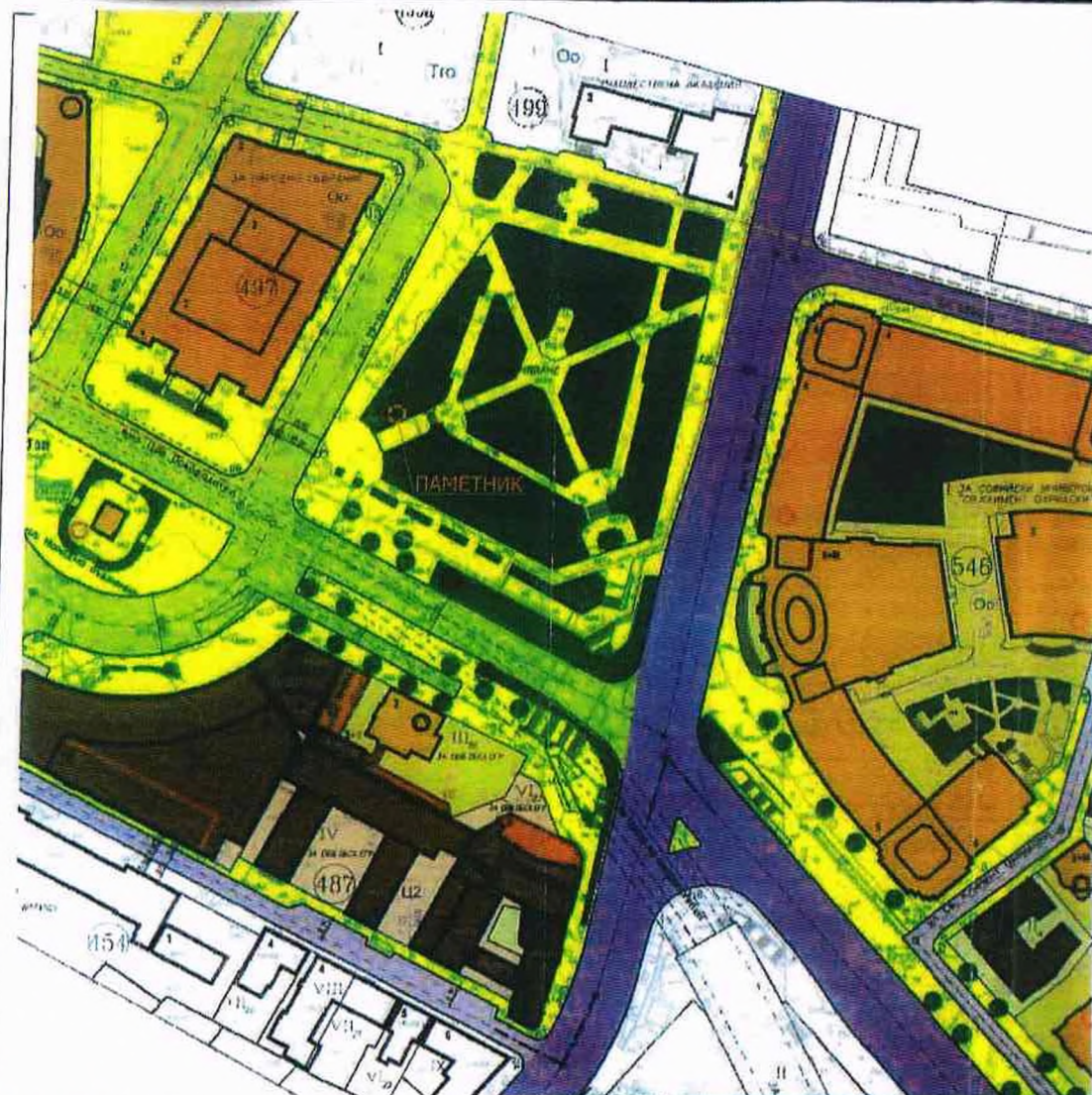
II. Текстът на паметника да гласи: *„Нито крачка назад, зад нас е България“ и „Поклон и признателност на българския граничар“*

III. Всички разходи по изработването и монтажа да бъдат за сметка на инициаторите Фондация „Емил Шарков“, поддръжката на паметника да бъде осигуряване от Главна дирекция „Гранична полиция“ при Министерство на вътрешните работи.

Настоящото решение е прието на заседание на Столичния общински съвет, проведено на .....2026 г., Протокол № ....., точка ..... от дневния ред, по доклад № ..... г. и е подпечатано с официалния печат на Столичния общински съвет.

Председател на Столичния общински съвет:

—  
*Цветомир Петров*



Мащаб М 1:1500



СТОЛИЧНА ОБЩИНА



НАПРАВЛЕНИЕ

"АРХИТЕКТУРА И ГРАДОУСТРОЙСТВО"

адрес: ар. София, ул. Серпуха № 5, тел.: 02/980 88 98, office@sofia-agk.com

НАГ-София www.sofia-agk.com  
 №Към САГ24-ГР00-1409-11  
 20.06.2024  
 24.06.2024  
 Код за достъп:  
 L0822F428B8



ВИЗА ЗА ПРОЕКТИРАНЕ

На основание чл. 138 от ЗУТ и при условията на чл. 12 и чл. 19, ал.5 от ЗУЗСО;

Важи за предварителни (прединвестиционни) и обемно-устройствени проучвания за определяне на разположението на паметник на „ГЕРОЯ – ГРАНИЧАР“ в УПИ I „за озеленяване“, ПИ с идентификатор 68134.100.83 по КККР, кв. 498, м. „Център – Зона „А“ – юг“, район „Средец“, съгласно влезлия в сила подробен устройствен план, одобрен с решение № 540 по протокол № 86 от 23.07.2015г. на СОС и кадастрална карта, одобрена със заповед № РД-18-33/15.06.2010 г. на изпълнителния директор на АГКК.

Имотът попада в „Терени на локални градини и озеленяване“ (Тго), съгласно т.33 от Приложението към чл. 3, ал. 2 от ЗУЗСО, с устройствени показатели: максимална плътност на застрояване 2%; максимален Кинт. 0,2; минимална озеленена площ 80%, (включително декоративни водни площи).

Да се спазят санитарно-хигиенните и противопожарни изисквания и съгласувания със съответните институции.

Издадената виза за проектиране не допуска намалени разстояния към съседни имоти или саради, включително и през улица.

За съгласуване и одобряване на инвестиционен проект и издаване на разрешение за строеж следва да се представят изходни данни, необходими за проектирането и за присъединяване към мрежите на техническата инфраструктура от съответните експлоатационни дружества.

В изпълнение на изискването на чл. 12 от ЗУЗСО да се проведе обществено обсъждане.

Визата да се публикува на интернет страницата на Столична община – Направление „Архитектура и градоустройство“ (nag.sofia.bg/).

ГЛАВЕН АРХИТЕКТ НА  
 СТОЛИЧНА ОБЩИНА:

дата: 24.06.24

АРХИТЕКТ НА ДИРЕКТОРА НА АГКК



**ПАМЕТНИК НА ГЕРОЯ - ГРАНИЧАР**  
в УПИ I-за озеленяване, кв. 498, м. Зона А,  
гр. София, имот с идентификатор 68134.100.83

**ВЪЗЛОЖИТЕЛ:** ГЛАВНА ДИРЕКЦИЯ „ГРАНИЧНА ПОЛИЦИЯ”

**ЧАСТ:** АРХИТЕКТУРА

**ФАЗА:** ИДЕЕН ПРОЕКТ

**СКУЛПТОР:** Красимир Ангелов

**АРХИТЕКТ:** Станислав Константинов



---

гр. София, януари 2026г.

## СЪДЪРЖАНИЕ:

### **I. Текстова част:**

1. Челен лист
2. Съдържание
3. Обяснителна записка

### **II. Графична част:**

1. Ситуация, М 1:100
2. План, М 1:20
3. Фронтален изглед (югоизток) , М 1:20
4. Страничен изглед (югозапад), М 1:20
5. Снимка на макета
6. Визуализация
7. Визуализация от птичи поглед
8. Бронзова табела – графичен проект

## ОБЯСНИТЕЛНА ЗАПИСКА

През последните десетилетия България усилено се подготвя за присъединяване към Европейския съюз. Една от професиите, с изключителен принос за изпълнение на европейските стандарти, свързани с нашата граница е професията на граничаря. Тя е свързана с отговорности и приоритети за подготовката и на бъдещата външна граница на Европейския съюз. От своя страна, гранична полиция се оказва, че няма предвидено място в град София, където да отбелязва събития или годишнини, както и отдаване на почит към загинали граничари при изпълнение на служебния дълг, и това беше повод за инициативата за изграждането на този паметник.

От наша страна, като проектантски и скулптурен колектив, трябваше да се съобразим с даденото избрано пространство и изискванията на Възложителя. Едното от тях беше да се постави символично гранична пирамида, девиза на граничарите и въвеждащ текст. Мястото, предвидено за изграждане на паметника е на диагоналната алея, свързваща булевард „Цар Освободител“ с булевард „Васил Левски“, преминаваща през градината „Св. Климент Охридски“. Местоположението на паметника е в началото на алеята, близо до централния вход на Народното събрание, като идеята е да не навлиза в лицевото пространство на паметника на „Св.Климент Охридски“. Паметникът на Героя-граничар, като обем в пространството, е съобразен с наблизо намиращите се паметници от другата страна на алеята (на летците и парашутистите). Елементите на паметника естествено се вписват в съществуващия терен и растителността.

За създаването на пластичната скулптурна композиция са използвани елементи от съоръженията на държавните граници. Единият от тях е граничната пирамида, изработена от светъл гранит, в реален размер с височина 160 см, с изписани вдълбани две букви: „РБ“. Тя е поставена върху постамент (площадка) с размери 240см на 80см. Друг елемент, използван в недалечното минало, носещ символика и използван като термин и до сега е „граничната бразда“. Тя ще представлява отливка от метал, патинирана в тъмно кафяво, на реално направена бразда в автентичния си вид, с отпечатъци от стъпки. Това е начин за констатиране на преминаване на границата чрез следа от древни времена. Отливката ще се вгради в земята, за да се придаде реалистичност. Размерът на отливката е 480см на 280см.

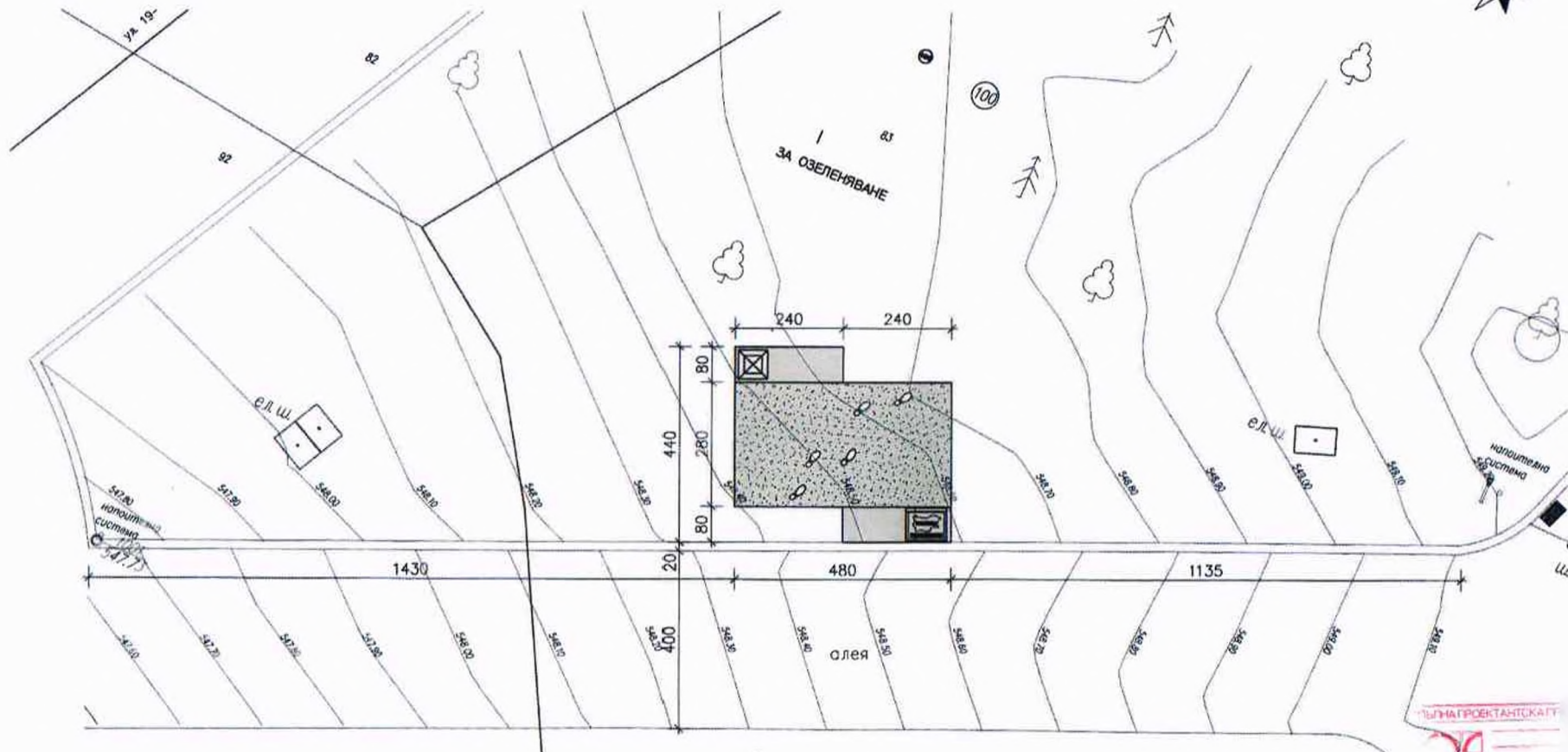
Диагонално на пирамидата от страната на алеята е разположена още една площадка с размери 240 см на 80 см. На нея ще има скосен масив от гранит с размери 90/75/55см. На наклонената страна на масива, с лице към алеята ще се монтира бронзова плоча с релефни букви. На плочата ще е изписан девиза на гранична полиция на фона на картата на България - „НИТО КРАЧКА НАЗАД-ЗАД НАС Е БЪЛГАРИЯ“, а под картата - „, ПОКЛОН И ПРИЗНАТЕЛНОСТ НА БЪЛГАРСКИЯ ГРАНИЧАР!“.

януари, 2026г.  
гр. София

скулптор: Крaсимиp Ангелoв  
арх. Стaнислaв Кoнстaнтинoв



**ПАМЕТНИК НА ГЕРОЯ - ГРАНИЧАР**  
в УПИ I-за озеленяване, кв. 498, м. Зона А,  
гр. София, имот с идентификатор 68134.100.83

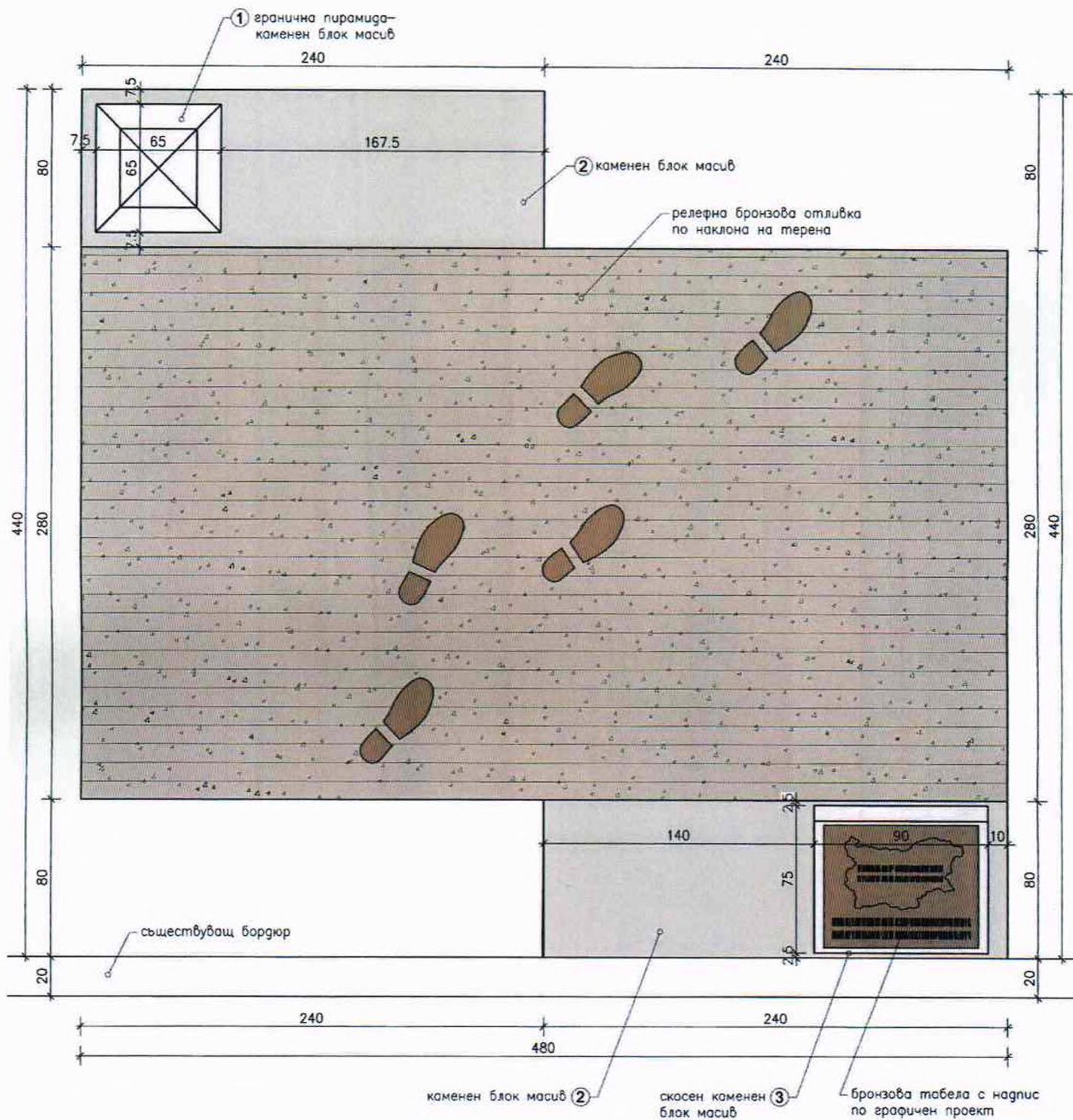


**СИТУАЦИЯ М 1:100**



**скулптор: Красимир Ангелов**  
**архитект: Станислав Конс**

**ПАМЕТНИК НА ГЕРОЯ - ГРАНИЧАР**  
 в УПИ I-за озеленяване, кв. 498, м. Зона А,  
 гр. София, имот с идентификатор 68134.100.83



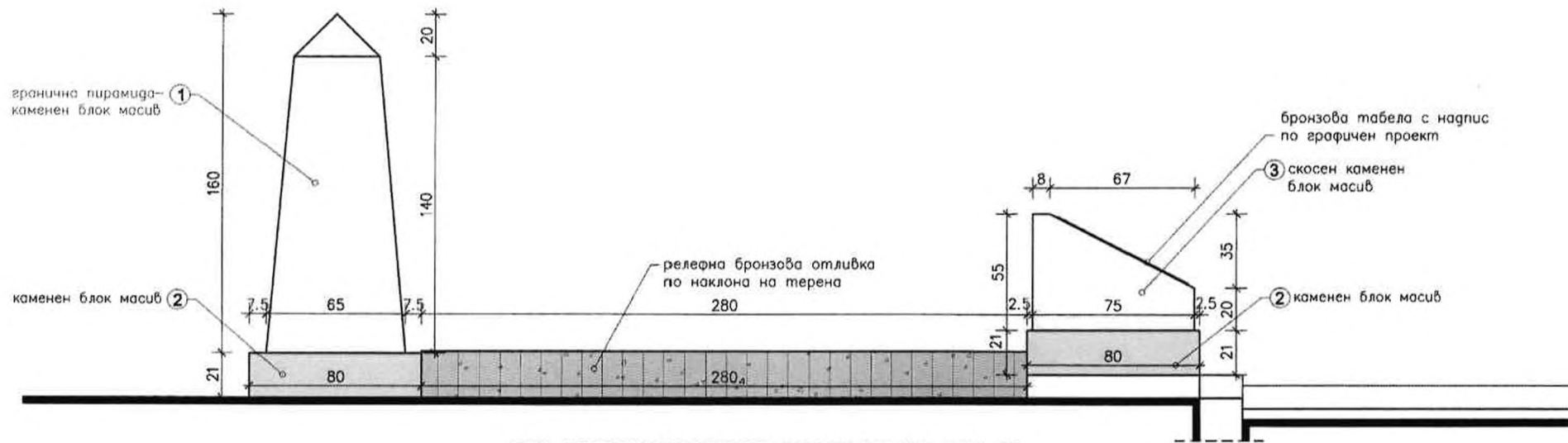
**ПЛАН М 1:20**



**скулптор: Красимир Анг**  
**архитект Станислав Кон**




**ПАМЕТНИК НА ГЕРОЯ - ГРАНИЧАР**  
в УПИ I-за озеленяване, кв. 498, м. Зона А,  
гр. София, имот с идентификатор 68134.100.83



**СТРАНИЧЕН ИЗГЛЕД (ЮГОЗАПАД) М 1:20**

**скулптор: Красимир Ангелов**  
**архитект Станислав Константинов**

**ПАМЕТНИК НА ГЕРОЯ - ГРАНИЧАР**  
в УПИ I-за озеленяване, кв. 498, м. Зона А,  
гр. София, имот с идентификатор 68134.100.83



**СНИМКА НА МАКЕТА**



**скулптор: Красимир А**  
**архитект Станислав К**

**ПАМЕТНИК НА ГЕРОЯ - ГРАНИЧАР**  
в УПИ I-за озеленяване, кв. 498, м. Зона А,  
гр. София, имот с идентификатор 68134.100.83



**скулптор: Красимир А**  
**архитект Станислав К.**

**ПАМЕТНИК НА ГЕРОЯ - ГРАНИЧАР**  
в УПИ I-за озеленяване, кв. 498, м. Зона А,  
гр. София, имот с идентификатор 68134.100.83



**скулптор: Красимир Ангел**  
**архитект: Станислав Конст**

**ПАМЕТНИК НА ГЕРОЯ - ГРАНИЧАР**  
в УПИ I-за озеленяване, кв. 498, м. Зона А,  
гр. София, имот с идентификатор 68134.100.83

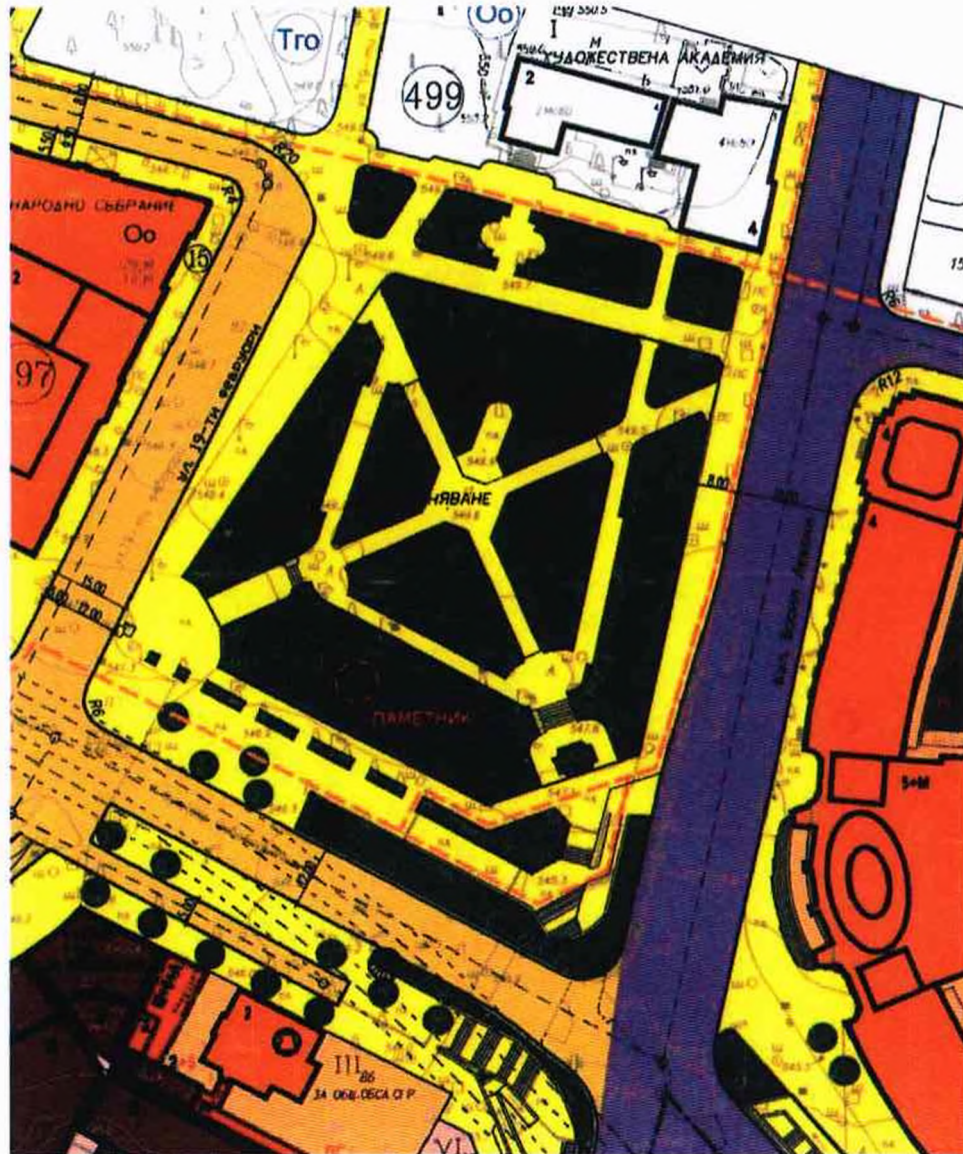


**БРОНЗОВА ТАБЕЛА 800x680мм**  
графичен проект: проф. Кирил Гогов



**скулптор: Красимир А**  
**архитект Станислав К**

*Handwritten signature or mark.*



М 1:1000

## ВИЗА ЗА ПРОЕКТИРАНЕ

На основание чл. 138 от ЗУТ и при условията на чл. 12 и чл. 19, ал.5 от ЗУЗСО;

Важи за предварителни (прединвестиционни) и обемно-устройствени проучвания за определяне на разположението на паметник на „ГЕРОЯ – ГРАНИЧАР“ в УПИ I „за озеленяване“, ПИ с идентификатор 68134.100.83 по КККР, кв. 498, м. „Център – Зона „А“ – Юг“, район „Средец“, съгласно влезлия в сила подробен устройствен план, одобрен с Решение № 540, т. 47 по Протокол № 86/23.07.2015 г. на СОС и кадастрална карта, одобрена със заповед № РД-18-33/15.06.2010 г. на изпълнителния директор на АГКК.

Имотът попада в „Терени на локални градини и озеленяване“ (Тго), съгласно т. 33 от Приложението към чл. 3, ал. 2 от ЗУЗСО, с устройствени показатели: максимална плътност на застрояване 2%; максимален Кинт. 0,2; минимална озеленена площ 80%, (включително декоративни водни площи).

Да се спазят санитарно-хигиенните и противопожарни изисквания и съгласувания със съответните институции.

Издадената виза за проектиране не допуска намалени разстояния към съседни имоти или сгради, включително и през улица.

За съгласуване и одобряване на инвестиционен проект и издаване на разрешение за строеж следва да се представят изходни данни, необходими за проектирането и за присъединяване към мрежите на техническата инфраструктура от съответните експлоатационни дружества.

Визата да се публикува на интернет страницата на Столична община – Направление „Архитектура и градоустройство“ ([naг.sofia.bg/](http://naг.sofia.bg/)).

Вр.И.Д  
НА СТ  
дата:



**СТОЛИЧНА ОБЩИНА**  
**ОБЩИНСКИ ЕКСПЕРТЕН СЪВЕТ ПО УСТРОЙСТВО НА ТЕРИТОРИЯТА**

**УТВЪРЖДАВАМ:**

**ВР. И. Д. ГЛ. АРХИТЕКТ НА СТОЛИЧНА ОБЩИНА:**

**АРХ. БОЯН НЕДЕВ**

**ПРОТОКОЛ**  
**№ ЕС-Д-6**

Днес, 29.01.2026 г., в изпълнение на заповед № СОА25-РД91-236/18.08.2025 г. на кмета на Столична община се състоя заседание на специализирания състав на Общински експертен съвет по устройство на територията за разглеждане на проекти, свързани с архитектурно-историческото и културно наследство, художествено-пластични проблеми на монументалното изкуство и проекти за преместваеми обекти, рекламни елементи и реклама.

Заседанието се проведе в следния състав, съгласно заповедта:

**ЗАМ. ПРЕДСЕДАТЕЛ:**

арх. Елена Герова – главен експерт в отдел „Публични пространства“ – Направление „Архитектура и градоустройство“

**ЧЛЕНОВЕ:**

1. инж. Дияна Каменова – Направление „Архитектура и градоустройство“;
2. инж. Клементина Кирилова – Направление „Архитектура и градоустройство“;
3. ланд. арх. Асен Илиев – Направление „Архитектура и градоустройство“;
4. арх. Жени Филипова – СРЗИ;
5. арх. Жанета Колева – КАБ;
6. Тихомир Младенов – НАВР;
7. Ангел Станчев – председател на БАВР;
8. Милен Попов – представител на АМК;
9. Зарина Генчева – председател на ТИАРА;
10. Михаил Димитров – АДВР;
11. Инж. Янислав Чулев – Началник на отдел „Контрол на търговската и рекламната дейност“ - Столичен инспекторат;
12. инж. Райна Костова-Гиргинова – КИИП;
13. инж. Лилия Попова – Дирекция „Икономика и търговска дейност“ – СО;
14. Красимира Вълва – представител на АНРА;

**По точка 1 от дневния ред:**

Арх. С. Попова – НАГ – СО докладва преписка № САГ17-АХ00-866/05.10.2017 г. с вносител „Инициативен комитет за поставяне на паметна плоча с барелеф на къщата

на ген. Иван Колев в София” – Проект за поставяне на паметна плоча на ген. Иван Колев на бул. „Витоша” № 34, район „Триадица”.

След станалите разисквания и дадените пояснения становището на ОЕСУТ е:

**Приема проекта във връзка с чл. 17, ал. 3 от Наредба за именуване и преименуване на общински обекти, поставяне, преместване и премахване на паметници и художествени елементи на територията на Столична община.**

След решение на СОС и след съгласуване от НИНКН-МК да се внесе проектна документация, изпълнена съгласно изискванията на НПОРИМДЕРДТСО, за издаване на разрешение.

**По точка 2 от дневния ред:**

Арх. С. Попова – НАГ – СО докладва преписка №САГ25-АХ00-449/30.07.2025 г. с вносител „Национална мрежа за реклама” ООД – Схема за поставяне на рекламен елемент по типов проект с площ над 12 кв. м (8/3 м) в ПИ с идентификатор 68134.1505.2496, жк „Дружба 2”, бул. „Цветан Лазаров”, район „Искър”.

След станалите разисквания и дадените пояснения становището на ОЕСУТ е:

**Приема схемата и предлага да се издаде заповед за одобряване.**

**По точка 3 от дневния ред:**

Арх. С. Попова – НАГ – СО докладва преписка № САГ25-АХ00-560/11.09.2025 г. с вносител „Джей Си Деко Имидж” АД – Схема за поставяне на рекламен елемент по типов проект с площ 24 кв. м (8/3 м) в ПИ с идентификатор 68134.4089.218, бул. „Людмила Живкова”, район „Младост”.

След станалите разисквания и дадените пояснения становището на ОЕСУТ е:

**Схемата да се прецизира като се премести рекламния елемент на 15 м от уличната регулация съгласно изискванията за отстояние от улица I-ви клас – ул. „Околовръстен път”. Да се котират отстоянията от регулационните линии.**

**Схемата да се съгласува с експлоатационните дружества, в случай че се установи наличие на техническа инфраструктура в обхвата на схемата.**

**След изпълнение на становището, в случай, че не са открити нередности при представянето на исканата документация, приема схемата и предлага да се издаде заповед за одобряване.**

**По точка 4 от дневния ред:**

Арх. С. Попова – НАГ – СО докладва преписка № САГ25-АХ00-485/13.08.2025г. с вносител Валери Михайлов – Схема за поставяне на рекламен елемент с площ 24 кв. м (8/3 м) в ПИ с идентификатор 68134.1112.313, ул. „Бойчо Бойчев” № 82, район „Красна поляна”.

След станалите разисквания и дадените пояснения становището на ОЕСУТ е:

**Схемата да се съгласува с експлоатационните дружества съгласно изискванията на чл. 19, ал. 4, т. 2 от НПОРИМДЕДРТСО, в случай на наличие на техническа инфраструктура в обхвата ѝ.**

**Рекламният елемент да се отдръпне на 15 м от улицата, съгласно изискванията за отстояние от улица I-ви клас – ул. „Околовръстен път”.**

**В схемата да се добави таблица с геодезически координати съгласно чл. 18, ал. 2, т. 1 от НПОРИМДЕРДТСО;**

**След изпълнение на становището, в случай, че не са открити нередности при представянето на исканата документация, приема схемата и предлага да се издаде заповед за одобряване.**

**По точка 5 от дневния ред:**

Арх. Г. Жуглева – НАГ – СО докладва преписка № САГ25-АХ00-499/21.08.2025 г. с вносител „Джей Си Деко Имидж“ АД – Проект за схема за поставяне на рекламен елемент с едностранна рекламна площ 24 кв. м (8/3 м) по одобрен корпоративен типов проект в ПИ с идентификатор 68134.1972.3073, УПИ I-1581, 3001-за обществено обслужващи дейности, жилища, офиси, подземен гараж и трафопост, кв. 107А, м. „Витоша ВЕЦ Симеоново – обслужващи обекти на Околовръстен път“, ул. „Околовръстен път“, район „Витоша“.

Рекламният елемент попада в зона „Оз1“ по ИОУП на СО и в зона V по Наредбата за ПОРИМДЕРДТСО.

Проектът е разгледан на заседание на ОЕСУТ с Протокол № ЕС-Д-88/23.10.2025 г., т. 14 от дневния ред.

Изразеното становище е следното:

*„Заявителят следва да представи в 14 дневен срок доказателства, удостоверяващи качеството му на заинтересовано лице по смисъла на чл. 24, ал. 2 от Наредбата за ПОРИМДЕРДТСО. Преписката се прекратява, в случай че в указания срок не бъдат представени горепосочените документи.“*

След станалите разисквания и дадените пояснения становището на ОЕСУТ е:

**Да се провери служебно дали има образувана преписка за преиздаване на разрешение за поставяне № 267/05.07.2013 г.**

**След изпълнение на становището и при липсата на преписка за преиздаване на разрешение за поставяне № 267/05.07.2013 г. приема схемата и предлага да се издаде заповед за одобряването ѝ.**

**По точка 6 от дневния ред:**

Арх. Г. Жуглева – НАГ – СО докладва преписка № САГ25-АХ00-520/28.08.2025 г. с вносител „Консулт Логистик“ ООД – Проект за схема за поставяне на 1 брой рекламни елемента с едностранна рекламна площ 24 кв. м (8/3 м) по одобрен корпоративен типов проект в ПИ с идентификатор 68134.2824.3712, УПИ X, кв. 2, м. „бул. Баба Парашкева“, бул. „Сливница“, район „Връбница“.

Рекламният елемент попада в зона „Смф“ по ИОУП на СО и в зона V по Наредбата за ПОРИМДЕРДТСО.

След станалите разисквания и дадените пояснения становището на ОЕСУТ е:

**В имота не е възможно поставянето на рекламен елемент, тъй като същият няма излаз на булевард от първостепенната улична мрежа.**

**По точка 7 от дневния ред:**

Арх. Г. Жуглева – НАГ – СО докладва преписка № САГ25-АХ00-547/05.09.2025 г. с вносител г-жа Силвия Георгиева– Проект за схема за поставяне на 1 брой рекламни елемента с едностранна рекламна площ 12 кв. м (4/3 м) по одобрен корпоративен типов

проект в ПИ с идентификатор 68134.1114.255, УПИ Х-255-за газостанция, кв. 129, м. „Факултета“, бул. „Никола Мушанов“, район „Красна поляна“.

Рекламният елемент попада в зона „Смф“ по ИОУП на СО и в зона V по Наредбата за ПОРИМДЕРДТСО.

Проектът е разгледан на заседание на ОЕСУТ с Протокол № ЕС-Д-88/23.10.2025 г., т. 16 от дневния ред.

Изразеното становище е следното:

*„- Съгласно чл. 18 и чл. 23а от Наредбата за ПОРИМДЕРДТСО схемата за поставяне да се изработи върху скица по чл. 16, ал. 3 от Закона за кадастъра и имотния регистър с данни за надземната и подземна инфраструктура и актуална геодезическа снимка, включваща при необходимост заснемане и експертна оценка на наличната дървесна растителност или декларация за липса на растителност;*

*- Към схемата да се добави таблица съгласно чл. 18, ал. 5 от Наредбата за ПОРИМДЕРДТСО, в която да са включени GPS координати съгласно чл. 18, ал. 2, т. 1 от същата наредба;*

*- Да се представи комбинирана скица по чл. 16, ал. 3 от Закон за кадастъра и имотния регистър (ЗКИР) във връзка с чл. 23а от Наредбата за ПОРИМДЕРДТСО;*

*- Съгласно чл. 23, ал. 2 от Наредбата за ПОРИМДЕРДТСО да се представи снимков материал на околното пространство и визуализация на рекламния елемент, разположен по ул. „Житница“.*

*Не приема представената схемата в този вид. След изпълнение на становището и уточняване на съществуващото положение, схемата ще бъде разгледана отново на ОЕСУТ. “*

След станалите разисквания и дадените пояснения становището на ОЕСУТ е:

Схемата да се съгласува с експлоатационните дружества съгласно изискванията на чл. 19, ал. 4, т. 2 от НПОРИМДЕДРТСО, в случай на наличие на техническа инфраструктура в обхвата ѝ;

Да се представи схема, на която е котирано отстоянието на наличните комуникации до елемента;

Да се представи фотоколаж, отговарящ на схемата;

След изпълнение на становището, в случай, че не са открити нередности при представянето на исканата документация, приема схемата и предлага да се издаде заповед за одобряването ѝ.

**По точка 8 от дневния ред:**

Арх. Г. Жуглева – НАГ – СО докладва преписка № САГ25-АХ00-716/05.11.2025 г. с вносител „Ентър парк“ ООД– Проект за схема за поставяне на 1 брой рекламни елемента с едностранна рекламна площ 24 кв. м (8/3 м) по одобрен корпоративен тип проект в ПИ с идентификатор 68134.6001.220, УПИ XXIV-220, 221 – за търговия, складиране, административно обслужване и КОО, кв. 37, м. „Голямата локва – Търговски парк“ 2, ул. „Околовръстен път“, район „Панчарево“.

Рекламният елемент попада в зона „Смф2“ по ИОУП на СО и в зона V по Наредбата за ПОРИМДЕРДТСО.

След станалите разисквания и дадените пояснения становището на ОЕСУТ е:

**Приема схемата и предлага да се издаде заповед за одобряването ѝ.**

**По точка 9 от дневния ред:**

Арх. Е. Герова – НАГ – СО докладва преписка № САГ26-АХ00-17/19.01.2026 г. с вносител арх. Станислав Константинов – Проект за изграждане на паметник на „Героя – граничар“ в градина „Св. Климент Охридски“, район „Средец“.

За паметникът има издадена виза за проектиране на 24.06.2024 г.

Проектът е разгледан на заседание на Експертно-художествен съвет на 23.01.2026 г. със становище:

„Съветът изразява положително отношение към реализацията на актуализирания проект. Същевременно предлага позицията на паметника да бъде преместена на алеята, на която са разположени Паметника на героите парашутисти, загинали във Втората световна война, както и Паметника на българския летец, като бъде спазен интервала между цитираните произведения.

Също така, Съветът предлага на инициаторите да поставят на подходящо място QR код, чрез който да бъде предоставена допълнителна информация за паметника на поне още един език.

Проектът се допуска за последващо процедуране от ОЕСУТ – Направление „Архитектура и градоустройство“.

След станалите разисквания и дадените пояснения становището на ОЕСУТ е:

**Приема новата позиция на паметника, както и актуализирания проект във връзка с чл. 17, ал. 3 от Наредба за именуване и преименуване на общински обекти, поставяне, преместване и премахване на паметници и художествени елементи на територията на Столична община.**

**След решение на СОС и след съгласуване от НИНКН-МК да се внесе проектна документация, изпълнена съгласно изискванията на НПОРИМДЕРДТСО, за издаване на разрешение.**

**По точка 10 от дневния ред:**

Арх. Е. Герова – НАГ – СО докладва преписка № САГ24-АХ00-616/16.08.2024 г. с вносител „Иъмфреш“ ЕООД – Проект за издаване на разрешение за поставяне на преместваем обект на модулен принцип в ПИ с идентификатор 68134.4083.86, УПИ VII-1775, 1576, 1577, 1830, 1707, 1761, 1829, 1746, кв. 5А, м. „БУЛ. ЛЮДМИЛА ЖИВКОВА“, район „Младост“.

След станалите разисквания и дадените пояснения становището на ОЕСУТ е:

**Приема проекта и предлага да се издаде разрешение за поставяне.**

**По точка 11 от дневния ред:**

Арх. Е. Герова – НАГ – СО докладва преписка № САГ25-АХ00-822/05.12.2025 г. с вносител „Бокал Инженеринг 1“ ООД – Проект за издаване на разрешение за поставяне на два броя ажурна покривна реклама върху покрива на сграда в ПИ с идентификатор 68134.4089.378, УПИ I-834,3 – „за ЖС“, кв. 21, м. „БУЛ. АЛ. МАЛИНОВ“, район „Младост“.

След станалите разисквания и дадените пояснения становището на ОЕСУТ е:

**Да се представи четлив чертеж на фасадите с надписите, като се котира и височината на рекламните елементи. В случай, че горния ръб на рекламните елементи наг-**

вишава 45 м над прилежащия терен е необходимо възложителите да подадат информация за това към РВД.

След отстраняване на посочените недостатъци, приема проекта и предлага да се издаде разрешение за поставяне.

**По точка 12 от дневния ред:**

Арх. Е. Герова – НАГ – СО докладва преписка № САГ25-АХ00-836/10.12.2025 г. с вносител „Джей Си Деко Имидж“ АД – Изменение на схема за поставяне на рекламен елемент с едностранна рекламна площ 48 кв. м (12/4 м) в ПИ с идентификатор 68134.1504.2104, УПИ VII-за бензиностанция, кв. 9Б, м. „Ж.К. ДРУЖБА-2“, район „Искър“.

След станалите разисквания и дадените пояснения становището на ОЕСУТ е:

**Схемата да се допълни с геодезическо заснемане на обектите в имота.**

След изпълнение на становището, приема схемата и предлага да се издаде заповед за одобряване.

**По точка 13 от дневния ред:**

Арх. Е. Герова – НАГ – СО докладва преписка № САГ25-АХ00-824/05.12.2025 г. с вносител „Бомар Планет Логистик“ ООД – Схема за поставяне на рекламен елемент с едностранна рекламна площ 24 кв. м (8/3 м) в ПИ с идентификатор 68134.1369.2263, УПИ XII-556,609,778,570-за производство, складове, и офиси, кв. 9, м. „НПЗ „Илиенци-Запад“, район „Надежда“.

След станалите разисквания и дадените пояснения становището на ОЕСУТ е:

**Приема схемата и предлага да се издаде заповед за одобряване.**

Заседанието бе излъчено на живо на основание Заповед № СОА25-РД91-236/18.08.2025 г.

**ЗАМ. ПРЕДСЕДАТЕЛ:**

.....  
арх. Елена Герова

**ЧЛЕНОВЕ:**

.....  
инж. Климентина Кирилова

.....  
ланд. арх. Асен Илиев

.....  
инж. Диляна Каменова

.....  
арх. Жени Филипова

.....  
арх. Жанета Колева

.....  
Тихомир Младенов

.....  
Ангел Станчев

.....  
Зарина Генчева

.....  
Михаил Димитров

.....  
инж. Райна Костова-Гергинова

.....  
Милен Попов

.....  
инж. Янислав Чулев

.....  
Красимира Вълва

.....  
инж. Лилия Попова

Съставил протокола:

.....  
Калинка Калчева

**СТАНОВИЩА**  
**ОТ ЗАСЕДАНИЕ НА ЕКСПЕРТНО-ХУДОЖЕСТВЕНИЯ СЪВЕТ,**  
**НАЗНАЧЕН СЪС ЗАПОВЕД №СОА25-РД91-212/24.07.2025, ОТНОСНО**  
**ПОСТЪПИЛИ ПРЕДЛОЖЕНИЯ ПО СМИСЪЛА НА НАРЕДБАТА ЗА ИМЕНУВАНЕ И**  
**ПРЕИМЕНУВАНЕ НА ОБЩИНСКИ ОБЕКТИ, ПОСТАВЯНЕ, ПРЕМЕСТВАНЕ И**  
**ПРЕМАХВАНЕ НА ПАМЕТНИЦИ И ХУДОЖЕСТВЕНИ ЕЛЕМЕНТИ НА ТЕРИТОРИЯТА НА**  
**СТОЛИЧНА ОБЩИНА, ПРОВЕДЕНО НА 23.01.2026 Г.**

1. Допълнителни документи към преписка за съгласуване –  
паметник на Кристиян Таков

Рег. №СОА25-НЦ62-217-[6]/04.12.2025

Вносител: Фондация "Бикоуз в помощ на благотворителността"

**Становище:**

Съветът изразява положително становище по отношение на представената фигура на Кристиан Таков.

Същевременно изисква от вносителите да преосмислят присъствието на стената зад фигурата, като бъде същата бъде премахната или бъде изработена от прозрачен материал – за да бъдат постигнати лекота при възприятието и съвременно звучене на паметника, както и да бъде избегнато усещането за надгробие.

По отношение на надписа на паметника, Съветът предлага да бъде разположен на стълбите.

Не на последно място следва да се отбележи, че проектът следва да бъде съобразен с ОУП на Столична община и преработен по начин, позволяващ паметникът да попадне в само в ПИ 68134.902.713, тъй като понастоящем е засегнат имот, прилежащ към транспортната инфраструктура.

Предвид гореизложеното, Съветът изисква от инициаторите да предоставят актуализиран проект, съобразен с направените препоръки – за ново разглеждане от Съвета.

**Проектът не се допуска за последващо процедиране от ОЕСУТ – Направление „Архитектура и градоустройство“.**

2. Стенопис „МОМА“ на българския художник Йоан Цеков –  
JahOne

Рег. №СОА25-КЦ01-99970/02.11.2025

Вносител: Фондация „Вижънъри“

**Становище :**

Съветът изразява положително становище относно реализацията на Проекта.

Същевременно отправя препоръка към инициаторите графитите, видими на предоставената визуализация, да бъдат премахнати от фасадата на сградата.

**Проектът се допуска до последващо процедиране от ОЕСУТ, Направление „Архитектура и градоустройство“.**

**3. Предложение за поставяне на паметна пирамида на Георги Бенковски в чест на 150 годишнината от Априлското въстание**

**Рег.№ СОА25-НЦ62-1060/07.11.2025**

**Вносител: Фондация „Комитет Отечество“ и „Боянски клуб“**

**Становище :**

Съветът счита, че бюст-паметникът, посветен на делото и личността на Георги Бенковски, разположен на Алеята на бележитите българи в парк „Борисова градина“, символизира в значителна степен общественото признание към революционера, изразено чрез скулптурното изкуство.

Предвид гореизложеното, Съветът не подкрепя предложението на вносителите.

**Проектът не се допуска за последващо процедиране от ОЕСУТ – Направление „Архитектура и градоустройство“.**

**4. Мемориал на благодетелите**

**Рег. №СОА25-НЦ62-1181-[3]/09.01.2026**

**Вносител: Фондация „Димитър Бербатов“**

**Становище :**

Съветът потвърждава положителното си становище относно инициативата за изграждане на Мемориал на благодетелите.

Същевременно напомня, че към извършването на намеси в недвижими културни ценности, каквато е и градина „Св. Климент Охридски“, трябва да се подхожда изключително внимателно, тъй като това може да доведе до значителни промени в облика и историческата достоверност на обектите. При всяка намеса в историческа градина или на която и да е част от нея, всички

нейни съставни характеристики трябва да се разглеждат едновременно. Изолирането на различните операции би навредило на единството на цялото пространство.

С оглед на гореизложеното, и с оглед пренасищането на предложеното пространство с паметни знаци, Съветът препоръчва на инициаторите да предложат друга локация за реализация на проекта.

Същото така, Съветът подкрепя изразеното становище от ОЕСУТ, касаещо местоположението на композицията, с оглед на интензивния пешеходен трафик, обстоятелство в комбинация с релефа на творбата, създава риск от инциденти.

Не на последно място, Съветът счита за неуместна идеята за стъпване върху имената на благотетелите, както и възможността изписаните имена да бъдат възприемани само от една гледна точка – при положение, че на посоченото място трафикът е възможен в много посоки.

Предвид гореизложеното, Съветът предлага на инициаторите да предоставят актуализиран проект, съобразен с направените препоръки – за ново разглеждане от Съвета.

**Проектът не се допуска за последващо процедиране от ОЕСУТ – Направление „Архитектура и градоустройство“.**

#### **5. Проект на „Паметник на Героя – граничар“**

Рег. № СКК26-ГР94-1/20.01.2026

**Вносител:** Емил Ангелов, Главна дирекция „Гранична полиция“ и Фондация „Емил Шарков“

#### **Становище:**

Съветът изразява положително отношение към реализацията на актуализирания проект. Същевременно предлага позицията на паметника да бъде преместена на алеята, на която са разположени Паметника на героите парашутисти, загинали във Втората световна война, както и Паметника на българския летец, като бъде спазен интервала между цитираните произведения.

Също така, Съветът предлага на инициаторите да поставят на подходящо място QR код, чрез който да бъде предоставена допълнителна информация за паметника на поне още един език.

**Проектът се допуска за последващо процедиране от ОЕСУТ – Направление „Архитектура и градоустройство“.**

**6. Предложение за поставяне на знаменателен плакет на ул. "Малко Търново" във връзка с нейното значение в историята на българското и европейското кино**

Рег. № СОА25-КИ18-473/10.12.2025

Вносител: Национален филмов център

**Становище:**

Съветът изразява положително становище относно реализацията на Проекта.

Проектът се допуска до последващо процедиране от ОЕСУТ, Направление „Архитектура и градоустройство“.

Председател: проф. Георги Янков ..... (п) .....

Любен Генов ..... (п) .....

Аделина Филева ..... (п) .....

Димитър Стоянович ..... (п) .....

Боряна Димитрова ..... (п) .....

Арх. Елена Герова ..... (п) .....

Д-р Илия Мечков ..... (п) .....

Изготвил:

Ангел Иванов – гл. експерт в ..... (п) .....

дирекция „Култура“

дата: 23.01.2026