



Стартирайте кореспонденция с НАГ: 1. През Вашето мобилно устройство, като сканирате или кликнете върху QR Кода  
2. През Вашия компютър, като последвате линка: [viber://pa?uri=so\\_nag](viber://pa?uri=so_nag)

[СПРАВКА В ДЕЛОВОДСТВО](#)



7.3.2025 г.

X САГ20-ГР00-528-[22]/07.0...  
РЕГ. НОМЕР

**СТОЛИЧНА ОБЩИНА**  
**НАПРАВЛЕНИЕ „АРХИТЕКТУРА И ГРАДОУСТРОЙСТВО“**

София 1000, ул. „Сергиука“ № 5, телефон: 02/9238 221, 02/9238 358, <https://nag.sofia.bg/>, [office@sofia-agk.com](mailto:office@sofia-agk.com)

**ДО**  
**Г-Н ЦВЕТОМИР ПЕТРОВ**  
**ПРЕДСЕДАТЕЛ НА СТОЛИЧНИЯ ОБЩИНСКИ СЪВЕТ**

**ОТНОСНО:** Одобряване на проект за подробен устройствен план (ПУП)-изменение на плана за улична регулация, план за улична регулация и план за регулация и застрояване за ПИ с идентификатор 44063.6207.624 по КККР на с.Лозен за образуване на нов УПИ VIII-624 „за офиси и складове“, кв. 33, м. „Врана-Лозен-Триъгълника“, район „Панчарево“.

**УВАЖАЕМИ Г-Н ПЕТРОВ,**

На основание на чл. 68, ал. 4 от Правилника за организацията и дейността на Столичния общински съвет и заповед № СОА25-РД09-1193/03.02.2025 г. т. 2.7 на кмета на Столична община, приложено Ви представям за разглеждане на заседание на СОС доклад относно одобряване на проект за подробен устройствен план (ПУП) – изменение на плана за улична регулация между о.т. 8в и о.т. 9а за създаване на нова улица по нови о.т. 300-о.т. 301-о.т. 302 и свързаното с това изменение на плана за регулация на контактен УПИ I-2726 „за производство, складове и офиси“, кв. 31, м. „Врана-Лозен-Триъгълника“ и план за регулация и застрояване (ПРЗ) за ПИ с идентификатор 44063.6207.624 по КККР на с. Лозен и създаване на нов УПИ VIII-624 „за офиси и складове“, кв. 33, м. „Врана-Лозен-Триъгълника“, район „Панчарево“.

Към писмото са приложени:





1. Доклад;
2. Проект за решение;
3. Проект за ПУП-ИПУР, ПУР и ПРЗ;
4. Протокол на ОЕСУТ № ЕС-Г -42/25.06.2024 г.

---

*Електронен документ, подписан с ел. подпис. Писмото се изпраща чрез СЕОС.  
Съдържа интегрирани файлове приложения и хипервръзки към документи.  
Оригиналите на графичните части към доклада се предоставят и на хартиен носител -  
ИПУР и ПРЗ по 2 бр. оригинали и по едно цветно копие за архива на СОС*



Стартирайте кореспонденцията с НАГ: 1. През Вашето мобилно устройство, като сканирате или кликнете върху QR Кода  
2. През Вашия компютър, като последвате линка: [viber://pa?uri=so\\_nag](viber://pa?uri=so_nag)

1.  Доклад528.docx
2.  Проект за решение.docx
3.  ПР.PDF  ПЗ.PDF
4. [ПРОТОКОЛ НА ОЕСУТ № ЕС-Г-25/16.04.2024](#)

Докладът е публикуван в електронния регистър на Направление „Архитектура и градоустройство“.

Можете да видите обхвата на разработката на следния линк:

<https://nag.sofia.bg/OpenMap/Zones?administrativeDocument=CjLMFlwcRSs=>

ВНОСИТЕЛ:

6.3.2025 г.

**X** АРХ. СТЕФАН АСПАРУХОВ

ВР.И.Д. ГЛАВЕН АРХИТЕКТ  
НА СТОЛИЧНА ОБЩИНА

6.3.2025 г.

**X** АРХ. СТЕФАН АСПАРУХОВ

ДИРЕКТОР ДИРЕКЦИЯ  
"ТЕРИТОРИАЛНО ПЛАНИРАНЕ"

Съгласували чрез АИСНАГ:  
Милена Стойкова-Иванова - Директор Дирекция „ПНО“  
Арх. Д. Токов-вр.и.г.Началник отгел „УП“

Изготвили чрез АИСНАГ:  
инж. Ст. Стойчева - Главен експерт в отгел „УП“  
гл.юрк. В. Маринова-Кръстева – дирекция „ПНО“

---

*Електронен документ, подписан с ел. подпис. Писмото се изпраща чрез СЕОС.  
Съдържа интегрирани файлове приложения и хипервръзки към документи.  
Оригиналите на графичните части към доклада се предоставят и на хартиен носител -  
ИПУР и ПРЗ по 2 бр. оригинали и по едно цветно копие за архива на СОС*



**СТОЛИЧНА ОБЩИНА  
НАПРАВЛЕНИЕ „АРХИТЕКТУРА И ГРАДОУСТРОЙСТВО“**

София 1000, ул. „Сердика“ № 5, телефон: 02/9238 221, 02/9238 358, <https://nag.sofia.bg/>, [office@sofia-agk.com](mailto:office@sofia-agk.com)

**ДО  
Г-Н ЦВЕТОМИР ПЕТРОВ  
ПРЕДСЕДАТЕЛ НА СТОЛИЧНИЯ ОБЩИНСКИ СЪВЕТ**

**ДОКЛАД**

от

арх. Стефан Аспарухов – вр.и.г. главен архитект на Столична община и директор дирекция „Териториално планиране“

**ОТНОСНО:** Одобряване на проект за подробен устройствен план (ПУП)-изменение на плана за улична регулация, план за улична регулация и план за регулация и застрояване за ПИ с идентификатор 44063.6207.624 по КККР на с. Лозен за образуване на нов УПИ VIII-624 „за офиси и складове“, кв. 33, м. „Врана-Лозен-Триъгълника“, район „Панчарево“

**УВАЖАЕМИ Г-Н ПЕТРОВ,**

В Направление „Архитектура и градоустройство“ (НАГ) на Столична община (СО) е постъпило заявление с вх. № САГ20-ГРОО-528-(6)/23.06.2023 г. от Виктор Начев с искане за одобряване на проект за подробен устройствен план (ПУП) - план за регулация и застрояване за поземлен имот с идентификатор 44063.6207.624 по КККР на с. Лозен за създаване на нов УПИ VIII-624 „за офиси и складове“, кв. 33, изменение на плана за улична регулация между о.т. 8в и о.т. 9а ПУР-нова улица от о.т. 300-о.т. 301 до о.т. 302 и ИПР на контактен УПИ I-2726 „за производство, складове и офиси“, м. „Врана-Лозен-Триъгълника“, район „Панчарево“.

Проектът е разрешен със Заповед № САГ23-РА50-181/21.04.2023 г. на главния архитект на СО.

Изпълнени са изискванията на отделите, указани в заповедта.

По преписката са представени: декларация по чл. 19, ал. 4 от ЗУЗСО за липса на съществуваща дървесна растителност; удостоверение № 25-175648-15.06.2023 г. за приемане на проекта за изменение на КК в изпълнение изискването на чл. 65, ал. 5 от НССПККР; становище с изх. № 10794-6794/01.08.2024 г. от директора на РИОСВ със становище, че не е необходимо провеждане на процедура по реда на глава втора от Наредбата за ОС. Проектът е съгласуван от отделите на НАГ.

Проектът е редовно съобщен на основание чл. 128, ал. 1 и ал. 2 от ЗУТ на заинтересованите лица по чл. 131, ал. 1 и ал. 2 от ЗУТ. В законния срок за обжалване е

постъпило едно възражение – рег. № РПН23-ДИ05-1151-/3/17.11.2023 г. от собствениците на ПИ с идентификатор 44063.6207.2726, контактен УПИ I-2726.

Проектът е разгледан на заседание на ОЕСУТ и е приет с решение по протокол № ЕС-Г-25/16.04.2024 г., т. 2 от дневния ред със служебни предложения.

Със заявление № САГ20-ГРОО-528-(19)/23.08.2024 г. са представени коригирани чертежи. Изпълнени са всички служебни предложения, съгласно решението на ОЕСУТ.

**При горната фактическа обстановка се установява от правна страна следното:**

Искането за одобряване на проект за ПУП е направено от Виктор Начев, като собственик на поземлен имот с идентификатор 44063.6207.624 по КККР на с. Лозен-предмет на проекта, което се установява от представените в административното производство документи за собственост и скица от СГКК-София.

Кадастралната карта за територията е одобрена със заповед № РД-18-46/18.08.2011 г. на Изпълнителния директор на Агенцията по геодезия, картография и кадастър (АГКК).

Разработката е контактна на одобрения ЗРП на м. „Врана-Лозен-Триъгълника“ с Решение № 20 по протокол № 32 от 10.12.2001 г. на СОС, с последващ частичен ПУП за ИПР ПУР и ПРЗ, одобрени с Решение на СОС № 162 по протокол 79 от 26.03.2015 г. С Решение № 6500 от 27.10.2016 г. на Административен съд-София град е отменено Решение № 162/26.03.2015 г. на СОС в частта му по т. 2, с който е одобрен проект за ПР за откриване на загънена улица от о.т. 8г-о.т. 8ж до о.т. 8з.

С представения проект се предвижда урегулиране на поземлен имот с идентификатор 44063.6207.624 по КККР и се създава нов УПИ VIII-624 „за офиси и складове“, кв. 33, м. „Врана-Лозен-Триъгълника“, район „Панчарево“, като регулационни линии следват имотните граници по кадастралната карта, с изключение на частта от имота, попадаща под улична регулация.

Начинът на урегулиране е съгласно принципа на чл. 17, ал. 1 от ЗУТ.

Изменя се плана за улична регулация между о.т. 8в и о.т. 9а за създаване на нова улица по нови о.т. 300-о.т. 301-о.т. 302, с което се изменя плана за регулация на контактен УПИ I-2726 „за производство, складове и офиси“, кв. 31, м. „Врана-Лозен-Триъгълника“, район „Панчарево“.

Достъпът до новия УПИ се осигурява по действащата и изменена улична регулация, с което е спазено изискването на чл. 14, ал. 3, т. 1 и ал. 4 от ЗУТ.

С плана за застрояване се предвижда застрояване на свободностояща като начин и ниска като характер триетажна нежилищна сграда с височина  $H_k=12,00$  м.

Проектът е изработен при спазване изискванията на чл. 35, ал. 2 от ЗУТ за изискващите се разстояния на основното застрояване до вътрешните регулационни граници на УПИ, както и чл. 26, ал. 1 от ЗУТ за установяване на външната линия на застрояване съобразно класа на прилежащата улица.

Показателите на застрояване, отразени в матрицата върху плана, отговарят на предвидените в ОУП на СО и т. 14 от Приложение към чл. 3, ал. 2 от ЗУЗСО.

Конкретното предназначение нов УПИ VIII-624 „за производство, складове и офиси“, кв. 33, м. „Врана-Лозен-Триъгълника“ е допустимо в устройствена зона „Смф2“, съгласно Приложението към чл. 3, ал. 2 от ЗУЗСО, с което е спазен чл. 103, ал. 4 и чл. 104, ал. 1, изр. 2 от ЗУТ.

Проектът е изработен върху влязла в сила кадастрална карта, с което е спазена разпоредбата на чл. 115, ал. 1 и ал. 2 от ЗУТ.

Служебно е установено съответствие на данните в приложения проект с наличните данни в информационната система на регулационните планове на СО.

Проектът е изработен при спазване изискванията на Наредба № 8/2001 г. за обема и съдържанието на устройствените планове.

Спазени са административнопроизводствените правила при издаване на акта - сезиране на административния орган от заинтересовано лице по чл. 131, ал. 2, т. 1 от ЗУТ, разрешено е изработването на проект за ПУП от компетентния за това орган, внесеният проект е съобщен на заинтересованите лица, разгледан е и е приет от ОЕСУТ.

Спазени са материалноправните разпоредби на ЗУЗСО, ЗУТ и актовете по прилагането му.

Проектното решение е целесъобразно и отговаря на изискванията на чл. 108, ал. 5 от ЗУТ.

Компетентен да одобри ПУП е Столичен общински съвет, тъй като с плана се предвижда отчуждаване на недвижими имоти, собственост на частни лица, включени в новопредвидена улична регулация-публична общинска собственост – основание по чл. 21, ал. 7 във връзка с ал. 1 от ЗОС.

С оглед на гореизложените мотиви, събраните в административното производство писмени доказателства и на основание чл. 21, ал. 1, т. 11 от Закона за местното самоуправление и местната администрация, чл. 21, ал. 1 и 7 от Закона за общинската собственост, Заповед № СОА25-РД09-1193/03.02.2025 г. т. 2.7 на кмета на Столична община, чл. 17 ал. 1 от ЗУТ, чл. 135 ал. 1 във връзка с чл. 134, ал. 1, т. 1 и т. 2 във връзка с ал. 2 от ЗУТ, чл. 110, ал. 1, т. 1, чл. 103, ал. 4 и чл. 104, ал. 1, изр. 2, чл. 115, ал. 1 и 2 от ЗУТ, чл. 108, ал. 5 от ЗУТ, чл. 14, ал. 3 и ал. 4, чл.35 ал.2 и чл.26 ал.1 от ЗУТ, т. 14 от Приложението към чл. 3, ал.2 от ЗУЗСО, протокол на ОЕСУТ № ЕС-Г-36/04.06.2024 г., утвърден от кмета на СО с изх. № СОА20-РД91-472-(180)/03.07.2024 г., т. 12 от дневния ред предлагам на Столичния общински съвет да приеме представения проект.

ВНОСИТЕЛ:

6.3.2025 г.

**X** АРХ. СТЕФАН АСПАРУХОВ

ВР.И.Д. ГЛАВЕН АРХИТЕКТ  
НА СТОЛИЧНА ОБЩИНА

6.3.2025 г.

**X** АРХ. СТЕФАН АСПАРУХОВ

ДИРЕКТОР ДИРЕКЦИЯ  
"ТЕРИТОРИАЛНО ПЛАНИРАНЕ"

Съгласували чрез АИСНАГ:  
Милена Стойкова-Иванова - Директор Дирекция „ПНО“



# СТОЛИЧНА ОБЩИНА

## СТОЛИЧЕН ОБЩИНСКИ СЪВЕТ

1000 София, ул. Московска № 33, Тел. 93 77 591, Факс 98 70 855, e-mail: info@sofiacouncil.bg, http://www.sofiacouncil.bg

### ПРОЕКТ

#### РЕШЕНИЕ №....

на Столичния общински съвет  
от ..... година

**ЗА:** Одобряване на проект за подробен устройствен план (ПУП)-изменение на плана за улична регулация, план за улична регулация и план за регулация и застрояване за ПИ с идентификатор 44063.6207.624 по КККР на с.Лозен за образуване на нов УПИ VIII-624 „за офиси и складове“, кв. 33, м. „Врана-Лозен-Триъгълника“, район „Панчарево“

**Мотиви:** В Направление „Архитектура и градоустройство“ (НАГ) на Столична община (СО) е постъпило заявление с вх. № САГ20-ГРОО-528-(6)/23.06.2023 г. от Виктор Начев с искане за одобряване на проект за подробен устройствен план (ПУП) - план за регулация и застрояване за поземлен имот с идентификатор 44063.6207.624 по КККР на с. Лозен за създаване на нов УПИ VIII-624 „за офиси и складове“, кв. 33, изменение на плана за улична регулация между о.т. 8в и о.т. 9а ПУР-нова улица от о.т. 300-о.т. 301 до о.т. 302 и ИПР на контактен УПИ I-2726 „за производство, складове и офиси“, м. „Врана-Лозен-Триъгълника“, район „Панчарево“.

Проектът е разрешен със Заповед № САГ23-РА50-181/21.04.2023 г. на главния архитект на Столична община.

Изпълнени са изискванията на отделите, указани в заповедта.

По преписката са представени: декларация по чл. 19, ал. 4 от ЗУЗСО за липса на съществуваща гървесна растителност; удостоверение № 25-175648-15.06.2023 г. за приемане на проекта за изменение на КК в изпълнение изискването на чл. 65, ал. 5 от НССПККР; становище с изх. № 10794-6794/01.08.2024 г. от директора на РИОСВ със становище, че не е необходимо провеждане на процедура по реда на глава втора от Наредбата за ОС. Проектът е съгласуван от отделите на НАГ.

Проектът е редовно съобщен на основание чл. 128, ал. 1 и ал. 2 от ЗУТ на заинтересованите лица по чл. 131, ал. 1 и ал. 2 от ЗУТ. В законния срок за обжалване е постъпило едно възражение – рег. № РПН23-ДИ05-1151-/3/17.11.2023 г. от собствениците на ПИ с идентификатор 44063.6207.2726, контактен УПИ I-2726.

Проектът е разгледан на заседание на ОЕСУТ и е приет с решение по протокол № ЕС-Г-25/16.04.2024 г., т. 2 от дневния ред със служебни предложения.

Със заявление № САГ20-ГРОО-528-(19)/23.08.2024 г. са представени коригирани чертежи. Изпълнени са всички служебни предложения, съгласно решението на ОЕСУТ.

**При горната фактическа обстановка се установява от правна страна следното:**

Искането за одобряване на проект за ПУП е направено от Виктор Начев, като собственик на поземлен имот с идентификатор 44063.6207.624 по КККР на с. Лозен-предмет на проекта, което се установява от представените в административното производство документи за собственост и скица от СГКК-София.

Кадастралната карта за територията е одобрена със заповед № РД-18-46/ 18.08.2011 г. на Изпълнителния директор на Агенцията по геодезия, картография и кадастър (АГКК).

Разработката е контактна на одобрения ЗРП на м. „Врана-Лозен-Триъгълника“ с Решение № 20 по протокол № 32 от 10.12.2001 г. на СОС, с последващ частичен ПУП за ИПР ПУР и ПРЗ, одобрени с Решение на СОС № 162 по протокол 79 от 26.03.2015 г. С Решение № 6500 от 27.10.2016 г. на Административен съд-София град е отменено Решение № 162/26.03.2015 г. на СОС в частта му по т. 2, с който е одобрен проект за ПР за откриване на задънена улица от о.т. 8г-о.т. 8ж до о.т. 8з.

С представения проект се предвижда уреждане на поземлен имот с идентификатор 44063.6207.624 по КККР и се създава нов УПИ VIII-624 „за офиси и складове“, кв. 33, м. „Врана-Лозен-Триъгълника“, район „Панчарево“, като регулационни линии следват имотните граници по кадастралната карта, с изключение на частта от имота, попадаща под улична регулация.

Начинът на уреждане е съгласно принципа на чл. 17, ал. 1 от ЗУТ.

Изменя се плана за улична регулация между о.т. 8в и о.т. 9а за създаване на нова улица по нови о.т. 300-о.т. 301-о.т. 302, с което се изменя плана за регулация на контактен УПИ I-2726 „за производство, складове и офиси“, кв. 31, м. „Врана-Лозен-Триъгълника“, район „Панчарево“.

Достъпът до новия УПИ се осигурява по действащата и изменена улична регулация, с което е спазено изискването на чл. 14, ал. 3, т. 1 и ал. 4 от ЗУТ.

С плана за застрояване се предвижда застрояване на свободностояща като начин и ниска като характер триетажна нежилищна сграда с височина  $H_k=12,00$  м.

Проектът е изработен при спазване изискванията на чл. 35, ал. 2 от ЗУТ за изискващите се разстояния на основното застрояване до вътрешните регулационни граници на УПИ, както и чл. 26, ал. 1 от ЗУТ за установяване на външната линия на застрояване съобразно класа на прилежащата улица.

Показателите на застрояване, отразени в матрицата върху плана, отговарят на предвидените в ОУП на СО и т. 14 от Приложение към чл. 3, ал. 2 от ЗУЗСО.

Конкретното предназначение нов УПИ VIII-624 „за производство, складове и офиси“, кв. 33, м. „Врана-Лозен-Триъгълника“ е допустимо в устройствена зона „Смф2“, съгласно Приложението към чл. 3, ал. 2 от ЗУЗСО, с което е спазен чл. 103, ал. 4 и чл. 104, ал. 1, изр. 2 от ЗУТ.

Проектът е изработен върху влязла в сила кадастрална карта, с което е спазена разпоредбата на чл. 115, ал. 1 и ал. 2 от ЗУТ.

Служебно е установено съответствие на данните в приложения проект с наличните данни в информационната система на регулационните планове на СО.

Проектът е изработен при спазване изискванията на Наредба № 8/2001 г. за обема и съдържанието на устройствените планове.

Спазени са административнопроизводствените правила при издаване на акта - сезиране на административния орган от заинтересовано лице по чл. 131, ал. 2, т. 1 от ЗУТ, разрешено е изработването на проект за ПУП от компетентния за това орган, внесеният проект е съобщен на заинтересованите лица, разгледан е и е приет от ОЕСУТ.

Спазени са материалноправните разпоредби на ЗУЗСО, ЗУТ и актовете по прилагането му.

Проектното решение е целесъобразно и отговаря на изискванията на чл. 108, ал. 5 от ЗУТ.

Компетентен да одобри ПУП е Столичен общински съвет, тъй като с плана се предвижда отчуждаване на недвижими имоти, собственост на частни лица, включени в новопредвидена улична регулация-публична общинска собственост – основание по чл. 21, ал. 7 във връзка с ал. 1 от ЗОС.

**Правно основание:** чл. 21, ал. 1, т. 11 от Закона за местното самоуправление и местната администрация, чл. 21, ал. 1 и 7 от Закона за общинската собственост, чл.17 ал.1 от ЗУТ, чл.135 ал.1 във връзка с чл. 134, ал. 1, т. 1 и т. 2 във връзка с ал. 2 от ЗУТ, чл. 110, ал. 1, т. 1, чл. 103, ал. 4 и чл. 104, ал. 1, изр. 2, чл. 115, ал. 1 и 2 от ЗУТ, чл. 108, ал. 5 от ЗУТ, чл. 14, ал. 3 и ал. 4, чл.35 ал.2 и чл.26 ал.1 от ЗУТ, т. 14 от Приложението към чл. 3, ал. 2 от ЗУЗСО, протокол на ОЕСУТ № ЕС-Г-36/04.06.2024 г., утвърден от кмета на СО с изх. № СОА20-РД91-472-(180)/03.07.2024 г., т. 12 от дневния ред

## СТОЛИЧНИЯТ ОБЩИНСКИ СЪВЕТ

**РЕШИ:**

### **ОДОБРЯВА**

1. Проект за изменение на плана за улична регулация на улица от о.т. 8в до о.т. 9а за създаване на нова улица по нови о.т. 300-о.т. 301-о.т. 302 и свързаното с това изменение на плана за регулация на контактен УПИ I-2726 „за производство, складове и офиси“, кв. 31, м. „Врана-Лозен-Триъгълника“, район „Панчарево“ по кафявите, червени, сини и зелени линии, цифри, букви и зачертавания, съгласно приложения проект.

2. Проект за план за регулация за поземлен имот с идентификатор 44063.6207.624 по КККР и създаване на нов УПИ VIII-624 „за офиси и складове“, кв. 33, м. „Врана-Лозен-Триъгълника“, район „Панчарево“ по червените, кафяви и сини линии, текст, цифри и щриховки, съгласно приложения проект.

3. Проект за план за застрояване на нов УПИ VIII-624 „за офиси и складове“, кв. 33, м. „Врана-Лозен-Триъгълника“, район „Панчарево“, съгласно приложения проект и без допускане на намалени разстояния към вътрешните регулационни линии и между сгради, включително през улица.

*В информационната система на кадастралните и регулационни планове на Столична община да се отрази графичната част на подробния устройствен план в одобрения обхват.*



Решението и одобрения проект на подробен устройствен план да се публикуват на интернет страницата на Столична община – Направление „Архитектура и градоустройство“ (sofia-agk.com) на основание чл. 129, ал. 5 от ЗУТ.

Решението да се съобщи на заинтересуваните лица по реда на чл. 129, ал. 1 от ЗУТ.

Решението може да бъде обжалвано по реда на чл. 215, ал. 4 от ЗУТ пред Административен съд София-град в 30-дневен срок от съобщаването.

Жалбите се подават в Район „Панчарево“ и се изпращат в Административен съд София-град от дирекция „Правно-нормативно обслужване“ на Направление „Архитектура и градоустройство“ на Столична община.

Настоящото решение е прието на ... заседание на Столичния общински съвет, проведено на ..... 2025 г., Протокол № .. от ....2025 г. и е подпечатано с официалния печат на Столичния общински съвет.

Председател на  
Столичния общински съвет

Цветомир Петров

Съгласувал: Директор на дирекция  
„Правно-нормативно  
Обслужване“ към Направление  
„Архитектура и градоустройство“

21.2.2025 г.

**X** Милена Иванова

ДИРЕКТОР НА ДИРЕКЦИЯ  
"ПНО"

Съгласували чрез АИСНАГ:  
Арх. Стефан Аспарухов – Директор дирекция „ТП“  
Арх. Д. Токов-вр.и.г. Началник отдел „УП“

Изготвили чрез АИСНАГ:  
инж. Ст. Стойчева - Главен експерт в отдел „УП“  
гл. юрк. Венета Маринова-Кръстева – Дирекция „ПНО“