



Стартирайте кореспонденция с НАГ: 1. През Вашето мобилно устройство, като сканирате или кликнете върху QR Кода  
2. През Вашия компютър, като последвате линка: [viber://pa?uri=so\\_nag](viber://pa?uri=so_nag)

[СПРАВКА В ДЕЛОВОДСТВО](#)



18.12.2024 г.

X САГ24-ГР00-2167-[4]/18.1...  
РЕГ. НОМЕР

**СТОЛИЧНА ОБЩИНА  
НАПРАВЛЕНИЕ „АРХИТЕКТУРА И ГРАДОУСТРОЙСТВО“**

София 1000, ул. „Сердика“ № 5, телефон: 02/9238 221. 02/9238 358, <https://nag.sofia.bg/>, [office@sofia-agk.com](mailto:office@sofia-agk.com)

**ДО  
Г-Н ЦВЕТОМИР ПЕТРОВ  
ПРЕДСЕДАТЕЛ НА СТОЛИЧНИЯ ОБЩИНСКИ СЪВЕТ**

**ОТНОСНО:** Разрешаване изработването на проект на подробен устройствен план – парцеларен план /ПП/ по чл. 110, ал. 1, т. 5 от ЗУТ за елементи на техническата инфраструктура извън границите на урбанизираната територия за трасе на отвеждащ канал на дъждовен Кл. 19 в м. „кв. „Димитър Миленков“, район „Искър“

**УВАЖАЕМИ Г-Н ПЕТРОВ,**

На основание на чл. 68, ал. 4 от Правилника за организацията и дейността на Столичния общински съвет, приложено Ви представям за разглеждане на заседание на СОС доклад относно разрешаване изработването на проект за подробен устройствен план (ПУП) – парцеларен план /ПП/ по чл. 110 от ЗУТ за техническа инфраструктура за трасе на отвеждащ канал на дъждовен Кл. 19, започващо от участъка на улица между о.т.32-о.т.31, м. „кв. „Димитър Миленков“, район „Искър“, до р. Искър и одобряване на задание по смисъла на чл.125, ал. от ЗУТ.

В обхвата на трасето попадат ПИ-общинска собственост с идентификатори 07106.1432.462 и 07106.1403.19.

Към писмото са приложени:

1. Доклад
2. Проект за решение;
3. Задание за проектиране по чл.125 от ЗУТ- 1 бр. оригинал и 1 бр. цветно копие за архива на СОС;
4. Мотивирано предложение за ПУП – 1 бр. цветно копие за архива на СОС.





*Електронен документ, подписан с ел. подпис. Писмото се изпраща чрез СЕОС.*

*Съдържа интегрирани файлове приложения и хипервръзки към документи.*

*Към доклада се предоставят и на хартиен носител – 1 бр. задание оригинал и 1 бр. цв. копие за архива на СОС; мотивирано предложение 1бр. цв. копие за архива на СОС .*



Стартирайте кореспонденция с НАГ: 1. През Вашето мобилно устройство, като сканирате или кликнете върху QR Кода  
2. През Вашия компютър, като последвате линка: [viber://pa?uri=so\\_nag](viber://pa?uri=so_nag)

- |  |  |   |  |
|--|--|---|--|
| <br>ДОКЛАД2167.docx | <br>ПРОЕКТ ЗА<br>РЕШЕНИЕ.docx | <br>ЗАДАНИЕ.pdf | <br>МОТ.<br>ПРЕДЛОЖЕНИЕ.pdf |
| 1.   | 2.   | 3.  | 4.   |

Докладът е публикуван в електронния регистър на Направление „Архитектура и градоустройство“.

Можете да видите обхвата на разработката на следния линк:

<HTTPS://NAG.SOFIA.BG/OPENMAP/ZONES?ADMINISTRATIVEDOCUMENT=NC6JICDBNHI=>

ВНОСИТЕЛ:

18.12.2024 г.

**X** АРХ. БОГДАНА ПАНАЙОТ...

ВР. И. Д. ГЛАВЕН АРХИТЕКТ  
НА СТОЛИЧНА ОБЩИНА

Съгласували:

Арх. Теодора Моева. – Вр. и. г. Директор дирекция ТП  
Милена Стойкова-Иванова – Вр. и. г. Директор на дирекция ПНО  
арх. Димитър Токов – Вр. и. г. Началник отдел УП

Изготвили:

инж. Евгения Тонова - главен експерт в отдел УП  
Мария Механжиева - главен юриконсулт в дирекция ГППНКН

---

*Електронен документ, подписан с ел. подпис. Писмото се изпраща чрез СЕОС.*

*Съдържа интегрирани файлове приложения и хипервръзки към документи.*

*Към доклада се предоставят и на хартиен носител – 1 бр. задание оригинал и 1 бр. цв. копие за архива на СОС; мотивирано предложение 1бр. цв. копие за архива на СОС .*



СТОЛИЧНА ОБЩИНА  
НАПРАВЛЕНИЕ „АРХИТЕКТУРА И ГРАДОУСТРОЙСТВО“

София 1000, ул. „Сердика“ № 5, телефон: 02/9238 221. 02/9238 358, <https://nag.sofia.bg/>, [office@sofia-agk.com](mailto:office@sofia-agk.com)

ДО  
ПРЕДСЕДАТЕЛЯ НА СТОЛИЧНИЯ ОБЩИНСКИ СЪВЕТ

ДОКЛАД

от

арх. Богдана Панайотова – вр. и. г. главен архитект на Столична община

**ОТНОСНО:** Разрешаване изработването на проект на подробен устройствен план /ПУП/ – парцеларен план /ПП/ по чл. 110, ал. 1, т. 5 от ЗУТ за елементи на техническата инфраструктура извън границите на урбанизираната територия за трасе на отвеждащ канал на дъждовен Кл. 19 в м. „кв. „Димитър Миленков“, район „Искър“

**УВАЖАЕМИ Г-Н ПЕТРОВ,**

В Направление „Архитектура и градоустройство“ е постъпило писмо от г-н Иван Василев – заместник кмета на Столична община с изх. № СОА21-ДИО5-1495-(1)/24.09.2024 г., с искане за процедуриране на мотивирано предложение за ПУП – парцеларен план /ПП/ по чл. 110, ал. 1, т. 5 от ЗУТ за инженерна инфраструктура за трасе на отвеждащ канал на дъждовен Кл. 19 в м. „кв. „Димитър Миленков“, район „Искър“.

Приложено е техническо предложение за изграждане на канализационна мрежа на „кв. „Димитър Миленков“ – провеждане на трасе на отвеждащ канал на дъждовен Кл. 19 и определяне на неговия сервитут, подобект 1 от т. 1 от горесцитираното писмо. Прединвестиционното проучване, послужило за основа на скицата-предложение е разгледано и прието на ЕТИС № СОА24-РД91-254/17.07.2024г.

Отдел „Устройствено планиране“ е удостоверил, че предлаганото трасе попада в устройствена зона „Зона на градски паркове и градини“ (Зп), съгласно т. 32 от Приложението към чл. 3, ал. 2 от Закона за устройство и застрояване на Столична община (ЗУЗСО).

**При горната фактическа обстановка се установява от правна страна следното:**

Искането за разрешаване изработването на проект за ПУП – ПП е направено от заинтересувано лице по смисъла на чл. 131, ал. 1 и ал. 2, т. 1 от ЗУТ, с което е спазена разпоредбата на чл. 124а, ал. 5 от ЗУТ.

Служебно е изготвено задание, съдържащо информация за устройството на

съответната територия. В заданието е обоснована необходимостта от изработването на проекта на устройствен план и се съдържа обосновка относно териториалния му обхват, вида му, сроковете и етапите на изработване, както и необходимата информация за съществуващото положение и за действащите за съответната територия устройствени схеми и планове.

Заданието отговаря на предвиджанията на Общия устройствен план на Столична община.

Заданието се одобрява с разрешението за изработване на ПУП по чл. 124а, ал. 5 от ЗУТ.

С оглед на гореизложеното, заданието отговаря на законовите изисквания и е допустимо одобряването му.

Мотивираното предложение за изготвяне на парцеларен план има за цел осигуряване на трасе на отвеждащ канал на дъждовен Кл. 19 в м. „кв. „Димитър Миленков“ и е изготвено във връзка с техническото предложение за изграждане на канализационна мрежа на „кв. „Димитър Миленков“, изготвено по искане на СО и съобразно РПИП, разгледани и приети на ЕТИС № СОА24-РД91-254/17.07.2024 г.

Със скицата-предложение се предлага одобряване на трасе и сервитут на отвеждащ канал на дъждовен Кл. 19, което започва от продължение на ул. „Боян Енравота“ в участъка между о.т.32-о.т.31, м. „кв. „Димитър Миленков“ и преминава през ПИ с идентификатори 07106.1432.462, 07106.1403.19 и 07106.1403.300, достигайки до воден обект – р. Искър.

Със скицата-предложение се изяснява целта за присъединяване на максимален брой потребители с минимални отчуждителни процедури. С изграждане на предвидената канализационна мрежа също ще се повишат устойчивостта и ефективността на канализационната система, от която ще е част проектният отвеждащ канал.

Имотите, през които преминава трасето, попадат извън границите на урбанизирана територия по смисъла на чл. 7, ал. 1 от ЗУТ, в „Зона на градски паркове и градини“ (Зп) , съгласно т. 32 от Приложениято към чл. 3, ал. 2 от Закона за устройство и застрояване на Столична община (ЗУЗСО), в която съгласно становището на отдел „УП“ е допустимо изграждането на елементи на техническата инфраструктура.

Територията, през която преминава трасето на сервитута на отвеждащия канал е предимно земеделска, неурегулирана и неусвоена, което дава възможност да се процедира подробен устройствен план по чл. 110, ал. 1, т. 5 от ЗУТ – парцеларен план за елементи на техническата инфраструктура.

За територията е в сила кадастрална карта, одобрена със заповед № РД-18-28 от 03.04.2012 г. на изпълнителния директор на АГКК.

Направеното предложение е целесъобразно, налице са законовите основания за разрешаването му. Изработването на проекта ще се възложи служебно и ще бъде за сметка на общинския бюджет, като изпълнителят ще бъде определен по реда на ЗОП.

С оглед на гореизложеното предлагам на Столичния общински съвет да вземе решение, с което да разреши изработването на проекта за подробен устройствен план и да одобри заданието.

Правно основание: чл. 124а, ал. 1, ал. 5 и ал. 7 от ЗУТ, чл. 124б от ЗУТ, чл. 110, ал. 1, т. 5 от ЗУТ, 64, ал.2 от ЗУТ, чл. 108, ал. 2 от ЗУТ, чл. 103, ал. 4 и чл. 104, ал. 1, изр. 2 от

ЗУТ, т. 32 от Приложението към чл. 3, ал. 2 от Закона за устройство и застрояване на Столичната община (ЗУЗСО).

ВНОСИТЕЛ:

18.12.2024 г.

**X** АРХ. БОГДАНА ПАНАЙОТ...

ВР. И. Д. ГЛАВЕН АРХИТЕКТ  
НА СТОЛИЧНА ОБЩИНА

Съгласували:

Арх. Теодора Моева. – Вр. и. г. Директор дирекция ТП  
Милена Стойкова-Иванова – Вр. и. г. Директор на дирекция ПНО  
арх. Димитър Токов – Вр. и. г. Началник отгел УП

Изготвили:

инж. Евгения Тонова - главен експерт в отгел УП  
Мария Механгжиева - главен юриконсулт в дирекция ГППНКН



# СТОЛИЧНА ОБЩИНА

## СТОЛИЧЕН ОБЩНСКИ СЪВЕТ

1000 София, ул. Московска № 33, Тел. 93 77 591, Факс 98 70 855, e-mail: info@sofiacouncil.bg, http://www.sofiacouncil.bg

### ПРОЕКТ

#### РЕШЕНИЕ №....

на Столичния общински съвет  
от ..... година

**ЗА:** Разрешаване изработването на проект на подробен устройствен план /ПУП/ – парцеларен план /ПП/ по чл. 110, ал. 1, т. 5 от ЗУТ за елементи на техническата инфраструктура извън границите на урбанизираната територия за трасе на отвеждащ канал на дъждовен Кл. 19 в м. „кв. „Димитър Миленков“, район „Искър“.

**Мотиви:** В Направление „Архитектура и градоустройство“ е постъпило писмо от г-н Иван Василев – заместник кмета на Столична община с изх. № СОА21-ДИО5-1495-(1)/24.09.2024 г., с искане за процедуриране на мотивирано предложение за ПУП – парцеларен план /ПП/ по чл. 110, ал. 1, т. 5 от ЗУТ за инженерна инфраструктура за трасе на отвеждащ канал на дъждовен Кл. 19 в м. „кв. „Димитър Миленков“, район „Искър“.

Приложено е техническо предложение за изграждане на канализационна мрежа на „кв. „Димитър Миленков“ – провеждане на трасе на отвеждащ канал на дъждовен Кл. 19 и определяне на неговия сервитут, подобект 1 от т. 1 от горесцитираното писмо. Прединвестиционното проучване, послужило за основа на скицата-предложение е разгледано и прието на ЕТИС № СОА24-РД91-254/17.07.2024г.

Отдел „Устройствено планиране“ е удостоверил, че предлаганото трасе попада в устройствена зона „Зона на градски паркове и градини“ (Зп), съгласно т. 32 от Приложениято към чл. 3, ал. 2 от Закона за устройство и застрояване на Столична община (ЗУЗСО).

**При горната фактическа обстановка се установява от правна страна следното:**

Искането за разрешаване изработването на проект за ПУП – ПП е направено от заинтересувано лице по смисъла на чл. 131, ал. 1 и ал. 2, т. 1 от ЗУТ, с което е спазена разпоредбата на чл. 124а, ал. 5 от ЗУТ.

Служебно е изготвено задание, съдържащо информация за устройството на съответната територия. В заданието е обоснована необходимостта от изработването на проекта на устройствен план и се съдържа обосновка относно териториалния му обхват, вида му, сроковете и етапите на изработване, както и необходимата информация за съществуващото положение и за действащите за съответната територия устройствени схеми и планове.

Заданието отговаря на предвижданията на Общия устройствен план на Столична община.

Заданието се одобрява с разрешението за изработване на ПУП по чл. 124а, ал. 5 от ЗУТ.

С оглед на гореизложеното, заданието отговаря на законовите изисквания и е допустимо одобряването му.

Мотивираното предложение за изготвяне на парцеларен план има за цел осигуряване на трасе на отвеждащ канал на дъждовен Кл. 19 в м. „кв. „Димитър Миленков“ и е изготвено във връзка с техническото предложение за изграждане на канализационна мрежа на „кв. „Димитър Миленков“, изготвено по искане на СО и съобразно РПИП, разгледани и приети на ЕТИС № СОА24-РД91-254/17.07.2024 г.

Със скицата-предложение се предлага одобряване на трасе и сервитут на отвеждащ канал на дъждовен Кл. 19, което започва от продължение на ул. „Боян Енравота“ в участъка между о.т.32-о.т.31, м. „кв. „Димитър Миленков“ и преминава през ПИ с идентификатори 07106.1432.462, 07106.1403.19 и 07106.1403.300, достигайки до воден обект – р. Искър.

Със скицата-предложение се изяснява целта за присъединяване на максимален брой потребители с минимални отчуждителни процедури. С изграждане на предвидената канализационна мрежа също ще се повишат устойчивостта и ефективността на канализационната система, от която ще е част проектният отвеждащ канал.

Имотите, през които преминава трасето, попадат извън границите на урбанизирана територия по смисъла на чл. 7, ал. 1 от ЗУТ, в „Зона на градски паркове и градини“ (Зп), съгласно т. 32 от Приложението към чл. 3, ал. 2 от Закона за устройство и застрояване на Столична община (ЗУЗСО), в която съгласно становището на отдел „УП“ е допустимо изграждането на елементи на техническата инфраструктура.

Територията, през която преминава трасето на сервитута на отвеждащия канал е предимно земеделска, неурегулирана и неусвоена, което дава възможност да се процедира подробен устройствен план по чл. 110, ал. 1, т. 5 от ЗУТ – парцеларен план за елементи на техническата инфраструктура.

За територията е в сила кадастрална карта, одобрена със заповед № РД-18-28 от 03.04.2012 г. на изпълнителния директор на АГКК.

Направеното предложение е целесъобразно, налице са законовите основания за разрешаването му. Изработването на проекта ще се възложи служебно и ще бъде за сметка на общинския бюджет, като изпълнителят ще бъде определен по реда на ЗОП.

**Правно основание за приемане на решението:** чл. 124а, ал. 1, ал. 5 и ал. 7 от ЗУТ, чл. 124б от ЗУТ, чл. 110, ал. 1, т. 5 от ЗУТ, 64, ал.2 от ЗУТ, чл. 108, ал. 2 от ЗУТ, чл. 103, ал. 4 и чл. 104, ал. 1, изр. 2 от ЗУТ, т. 32 от Приложението към чл. 3, ал. 2 от Закона за устройство и застрояване на Столичната община (ЗУЗСО).

## СТОЛИЧНИЯТ ОБЩНСКИ СЪВЕТ

### РЕШИ :

1. Разрешава да се изработи проект за подробен устройствен план:

1.1 Парцеларен план за трасе на отвеждащ канал на отвеждащ канал на дъждовен Кл. 19, което започва от продължение на ул. „Боян Енравота“ в участъка между о.т.32-о.т.31, м. „кв. „Димитър Миленков“ до воден обект – р. Искър, преминаващ през ПИ с идентификатори 07106.1432.462, 07106.1403.19 и 07106.1403.300;

1.2 Цел и задачи на проекта – устройствено обезпечаване на трасето отвеждащ канал на дъждовен Кл. 19 от улица в участъка между о.т.32-о.т.31, м. „кв. „Димитър Миленков“, район „Искър“ до воден обект – р. Искър и одобряване на сервитути;

1.3 Виг на подробния устройствен план - парцеларен план по чл. 110, ал. 1, т. 5 от ЗУТ.

2. Одобрява задание за изработване на подробен устройствен план – парцеларен план извън границите на урбанизираните територии в териториалния обхват на разрешението, което задание е неразделна част от настоящето решение.

3. Проектът да се изработи при спазване на одобреното задание и на следните задължителни предписания:

По ОУП на СО (приет от Министерски съвет с Решение № 960/16.12.2009 г.) разработката попада в „Зона на градски паркове и градини“ (Зп), съгласно т. 32 от Приложението към чл. 3, ал. 2 от Закона за устройството и застрояването на Столичната община (ЗУЗСО), с устройствени показатели: максимална плътност на застрояване 1%; максимален коефициент на интензивност (Кинт) 0,06; минимална озеленена площ 85% (мин. 2/3-ти от озеленената площ е с висока дървесна растителност); максимална кота корниз - съгласно т. 5 от „Предназначение, основни и допълващи функции, ограничения и специфични изисквания“ за Урбанизираните територии, Приложение към чл. 3, ал. 2 от ЗУЗСО; паркове за ежедневен и седмичен отдих с площ над 5ха, допуска се застрояване със сгради и съоръжения за дейности, свързани с отдиха; собствеността в тази зона може да бъде и частна; необходимите площи за широко обществено ползване, които са задължително публична общинска собственост, се определят въз основа на ПУП; минимален размер на УПИ е 1ха.

При изработването на проекта да се спазят нормите на ЗУТ, ЗУЗСО, Наредба № 8/2001 г. на МРРБ за обема и съдържанието на устройствените планове, Наредба № 7/2003 г. за ПНУОВТУЗ. Проектът да се разработи върху актуална КК.

Проектът да се изработи в съответствие с РПИП, разгледани и приети на ЕТИС № СОА24-РД91-254/17.07.2024 г. Да се спази чл. 19, ал. 4 от ЗУЗСО. Да се спази чл. 12 от ЗУЗСО. Да се котира сервитута на канала. Да се изпълни чл. 116а от ЗУТ.

Решението да се съобщи на заинтересуваните лица по реда на чл. 129, ал. 1 от ЗУТ.

Решението може да бъде обжалвано по реда на чл. 215, ал. 4 от ЗУТ пред Административен съд София-град в 30-дневен срок от съобщаването.

Жалбите се подават в район „Искър“ и се изпращат в Административен съд София-град от дирекция „Правно-нормативно обслужване“ на Направление „Архитектура и градоустройство“ на Столична община.

Настоящото решение е прието на ... заседание на Столичния общински съвет, проведено на ..... 2024 г., Протокол № ... от .....2024 г. и е подпечатано с официалния печат на Столичния общински съвет.

Председател на  
Столичния общински съвет

Цветомир Петров

Съгласувал: вр.и.д. директор на  
дирекция „Правно-нормативно  
обслужване“ към Направление  
„Архитектура и градоустройство“

9.12.2024 г.

**X** Милена Иванова

ВР.И.Д. ДИРЕКТОР НА ДИРЕКЦИЯ ПНО