

**Столична община**

Изходящ №

СОА20-ВК66-10729-[5]

Регистриран на 13.01.2021

За проверка: <https://sofia.bg/registry-report>**СТОЛИЧНА ОБЩИНА***София 1000, ул. „Московска“ № 33; тел. 9377261; www.sofia.bg*

**ДО
Г-ЖА МАРТА ГЕОРГИЕВА
ОБЩИНСКИ СЪВЕТНИК
СТОЛИЧЕН ОБЩИНСКИ СЪВЕТ**

**ЧРЕЗ Г-Н ЕЛЕН ГЕРДЖИКОВ
ПРЕДСЕДАТЕЛ НА СТОЛИЧЕН
ОБЩИНСКИ СЪВЕТ**

Относно: *Питане с рег. № СОА20-ВК66-10729/11.12.2020 г.*

Уважаема г-жо Георгиева,

В отговор на поставените в питането въпроси Ви предоставям информация от направления „Зелена система, екология и земеползване“ и „Архитектура и градоустройство“ на Столична община:

Столична община чрез дирекция „Зелена система“ разработи интегрирана информационна система наречена „Регистър на зелените площи и картотекираната растителност“. От края на 2017 г. се допълва системата с разработване на различни модули, допълнителни функционалности и тестове. От началото на 2018 г. е стартиран етап на заснемане на дървесната растителност в паркове, градини и алеини насаждения на територията на Столична община, като до момента са видими координатните точки на над 88 000 бр. широколистни и иглолистни дървета. Поради големия обем информация и ограниченията в зависимост от периода на вегетация на дървесната растителност и с цел прецизиране при определяне на вида и фитосанитарното състояние, данните се добавят поетапно.

Информационната система „Регистър на зелените площи и картотекираната растителност“ вече е видима и може да бъде разглеждана на <https://ropkr.sofia.bg/>.

По отношение на картотекирането и геодезическото заснемане на растителността в Борисовата градина, Ви предоставям данни в Приложение №1 към отговора. В Приложение 2 Ви предоставям част от картата на заснетите дървета към регистъра на дълготрайните декоративни дървета в частта му за територията на зона 2 от проекта „Изграждане, възстановяване и обновяване на публични пространства от централна градска част в гр. София“. По детайлно разглеждане на локацията на видовете може да

се види на <https://ropkr.sofia.bg/>. В Приложение 3 Ви предоставям копия от картографирането и геодезическото заснемане на растителността в територията на зона 2 от проекта „Изграждане, възстановяване и обновяване на публични пространства от централна градска част в гр. София“.

Общият брой дървета в територията на зона 2, съгласно проект „Изграждане, възстановяване и обновяване на публични пространства от централна градска част в гр. София“ към май 2018 г. е 303 броя, а видовия състав е:

- ИГЛОЛИСТНИ ДЪРВЕТА:

Abies concolor, *Abies nordmanniana*, *Cedrus deodara*, *Cedrus libanii*, *Chamaecyparis lawsoniana*, *Picea abies*, *Picea pungens*, *Pinus excelsa*, *Pseudotsuga menziesii*

- ШИРОКОЛИСТНИ ДЪРВЕТА:

Acer ginnala, *Acer negundo*, *Acer palmatum*, *Acer platanoides*, *Acer platanoides* 'Globosum', *Acer platanoides* 'Royal red', *Acer pseudoplatanus*, *Aesculus carnea*, *Aesculus hippocastanum*, *Ailanthus altissima*, *Betula alba*, *Catalpa bignonioides*, *Cerasus avium*, *Cercis siliquastrum*, *Fraxinus americana*, *Fraxinus excelsior*, *Fraxinus oxycarpa*, *Juglans regia*, *Malus sp.*, *Platanus sp.*, *Populus deltoides*, *Populus nigra*, *Quercus robur*, *Quercus robur* 'Fastigiata', *Quercus rubra*, *Robinia pseudoacacia*, *Salix babylonica*, *Sambucus nigra*, *Sophora japonica*, *Tilia tomentosa*, *Tilia cordata*.

Общият брой дървета в територията на зона 2, съгласно проект „Изграждане, възстановяване и обновяване на публични пространства от централна градска част в гр. София“ към декември 2020 г. е 463 броя, а видовия състав е:

- ИГЛОЛИСТНИ ДЪРВЕТА

Abies concolor, *Abies nordmanniana*, *Cedrus deodara*, *Cedrus libanii*, *Chamaecyparis lawsoniana*, *Picea abies*, *Picea pungens*, *Pinus excelsa*, *Pseudotsuga menziesii*

- ШИРОКОЛИСТНИ ДЪРВЕТА

Acer ginnala, *Acer negundo*, *Acer palmatum*, *Acer platanoides*, *Acer platanoides* 'Globosum', *Acer platanoides* 'Royal red', *Acer pseudoplatanus*, *Aesculus carnea*, *Aesculus hippocastanum*, *Ailanthus altissima*, *Betula alba*, *Catalpa bignonioides*, *Catalpa speciosa*, *Cerasus avium*, *Cercis siliquastrum*, *Fraxinus americana*, *Fraxinus excelsior*, *Fraxinus oxycarpa*, *Juglans regia*, *Malus sp.*, *Platanus sp.*, *Populus deltoides*, *Populus nigra*, *Quercus robur*, *Quercus robur* 'Fastigiata', *Quercus rubra*, *Robinia pseudoacacia*, *Salix babylonica*, *Sambucus nigra*, *Sophora japonica*, *Sophora japonica* 'Pendula', *Tilia tomentosa*, *Tilia cordata*.

В Приложение 4 към отговора са приложени експертни оценки и издадени разрешения за премахване на растителност в зоната:

-СЕК20-ТД26-455/05.11.2020 г.

-СЕК19-ТД26-555/29.07.2019 г.

-СЕК19-ТД26-793/07.11.2019 г.

-СЕК18-ТД26-833/03.10.2018 г.

-СЕК18-ТД26-394/23.05.2018 г.

-СЕК18-ТД26-758/13.09.2018 г.

-СЕК18-ТД26-755/12.09.2018 г.

-СЕК17-ТД26-768/18.05.2017 г.

Издадените разрешителни са за напълно суха и в лошо физиологично състояние дървесна растителност.

Проверка на дървесната растителност се извършва регулярно съгласно Наредбата за изграждане, поддържане и опазване на зелената система на СО и при установяване

на напълно суха и опасна растителност се изготвя експертно становище, на основание на което се издава разрешително за предприемане на необходимите манипулации по растителността.

С УВАЖЕНИЕ,
ЙОРДАНКА ФАНДЪКОВА
КМЕТ НА СТОЛИЧНА ОБЩИНА





СТОЛИЧНА ОБЩИНА
ДИРЕКЦИЯ "ЗЕЛЕНА СИСТЕМА"

СМ 20-ТРА-455/0511206

(Регистрационен номер / дата)

ДО

„ЦВЕТНА СОФИЯ 2019“ ДЗЗД

КОПИЕ ДО:

Г-Н ТРАЙЧО ТРАЙКОВ“
КМЕТ НА РАЙОН „СРЕДЕЦ“

КОПИЕ ДО:

АРХ. ДАНИЕЛА ДЖУРКОВА
ДИРЕКТОР НА НИИКИ

КОПИЕ ДО

Г-ЖА ВЕСКА ГЕОРГИЕВА
ДИРЕКТОР НА СТОЛИЧЕН ИНСПЕКТОРАТ
УЛ. "ПАРИЖ" № 5

Относно: Премахване на напълно суха растителност и кастрене на сухи клонови и оформяне на короните на дървесна растителност на територията на площад „Славейков“

На основание чл.44, ал. 2 и ал.3 и чл.45 от Наредбата за изграждане, поддържане и опазване на зелената система на Столичната община и Заповед № 01-09-28/19.01.2013 г. на кмета на Столична община, както и експертна оценка на засяганата растителност извършена от районния специалист, се разрешава:

- кастрене на сухи клонови и оформяне на короните на 1 бр. червен американски дъб
- премахване на 5 бр. напълно сух червен американски дъб

ЗАДЪЛЖЕНИ СТЕ:

1. Дърветата, които ще се премахват да се маркират преди отсичането.
2. Да се предприемат всички необходими мерки по опазване от изравняване на близкостоящата растителност.
3. Резултата да се извърши професионално, съобразно специфичните изисквания по видовете и в подходящ сезон.
4. Растителните отпадъци получени в резултат от манипулацията да се изнесат своевременно на определеното за това място – инсталация за преработка „Хан Богров“, като се забранява оставянето им върху тротоари, улични платна и други.

Контрол по изпълнение на горното ще се осъществява от дирекция "Зелена система" и район „Средец“.

ВЯРНО С ОРИГИНАЛА

23.02.2020г.

СТОЛИЧНА ОБЩИНА
ДИРЕКЦИЯ "ЗЕЛЕНА СИСТЕМА"

ЕКСПЕРТНА ОЦЕНКА

от

ланд. арх. Ралица Вардарска – Главен експерт, отдел „ПОЗС“

ОТНОСНО: Премахване на напълно суха дървесна растителност, намираща се на площад „Славейков“

1. Местоположение: площад „Славейков“


2. Статут на дървесната растителност: Съгласно чл. 40 от „Наредба за изграждане, поддържане и опазване на Зелената система на Столична община“, дърветата не са с историческо значение и не са защитен природен обект.

4. Състояние:

- I. Лошо физиологично състояние – сухи 100%.
- II. Средно физиологично състояние – наличие на суховършия, пречупвания на стъблото, наличие на заболявания или вредители.
- III. Добро физиологично състояние, здрави с недостатъци в естетическия вид.
- IV. Много добро физиологично състояние – здрави с отличен естетически вид.

4. Описание на дървесната растителност:

<u>№:</u>	<u>Диаметър</u> в мм./на 1,3м.	<u>Височ</u> нна в метри	<u>Възраст</u> в години	<u>Състояние:</u>	<u>Местоположе</u> <u>ние</u>
1. 2 бр. червен американски дъб – 100% сух за премахване					
	0,40-0,50	над 12- 15	15-20	I. Лошо физиологично състояние – сухи 100%.	площад „Славейков“
2. 2 бр. червен американски дъб – 100% сух за премахване					
	0,30-0,40	8-10 м	20-25	I. Лошо физиологично състояние – сухи 100%.	площад „Славейков“



23.12.2014г.

1 бр. червен американски дъб – 100% сух за премахване				
0.20-0.30	6-8 м	8-10	I. Лошо физиологично състояние – сухи 100%.	площад „Славейков“
1 бр. червен американски дъб – кастрене на сухи клонове и оформяне на короната				
0.30-0.40	7-8 м	10-13	III. Добро физиологично състояние, здрави с недостатъци в сепетическия вид.	площад „Славейков“


5. Заключение и Експертна оценка:

Експертната оценка е извършена на основание чл.44, ал 3 и чл. 45 от „Наредба за изграждане, поддържане и опазване на Зелената система на Столична община“.

6. Експертно становище:

3 бр. червен американски дъб- премахване 100 % сухи

1 бр. червен американски дъб - кастрене на сухи клонове и оформяне на короната



23.12.2020г.



СТОЛИЧНА ОБЩИНА
ДИРЕКЦИЯ "ЗЕЛЕНА СИСТЕМА"

София 1220, бул. "Ломско шосе" №2А, тел. 904 14 21, факс 02/995 05 41

СЕМР-ТД 06-555 / 29-07-19

(Регистрационен индекс, дата)

ДО
Ф-МА „ЧИСТОТА ИСКЪР“ ЕАД
УЛ. "ИСКЪРСКО ШОСЕ" № 2
ГР. СОФИЯ

КОПИЕ ДО:
Г-ЖА МАРИЯ АЧКОВА
КМЕТ НА РАЙОН „СРЕДЕЦ“
УЛ. "ЛЕГЕ" № 6

КОПИЕ ДО:
Г-ЖА ВЕСКА ГЕОРГИЕВА
ДИРЕКТОР НА СТОЛИЧЕН ИНСПЕКТОРАТ
УЛ. "ПАРИЖ" №5

Относно: Необходимостта от премахване на алейна дървесна растителност в район „Средец“.

На основание чл. 44, ал.2 и чл.45 от Наредбата за изграждане, поддържане и опазване на зелената система на Столична община, Заповед № РД-09-28/19.01.2012 г. на Кмета на Столична община, експертна оценка на засяганата растителност, се разрешава:

1. **Премахване на алейна дървесна растителност пл. „Петко Р. Славейков“.**
- премахване на 2бр. американски дъб, 100% сух.

ЗАДЪЛЖЕНИ СТЕ:

1. Да уведомите районната администрация 48 часа преди започване на манипулацията.
2. Резултатът да се извърши професионално, съобразно физиологичните изисквания на вида.
3. Растителните отпадъци, получени в резултат от манипулацията да се изнесат своевременно на определеното за това място – инсталация за преработка – „Хан Богров“, като се забранява оставянето им върху тротоара, пътните платове и обществени площи.



23.12.2019г.

ЛА
Дц
Съг
ЛБ,
Изг
ЛО,
П

тел. един – за подателя (за класиране в АДЗС), и един
за адресата за изпълнение. Приложенията си се сканира за класиране в АДЗС. Копията се сканират и се
изпращат до РА и СН чрез СЕОС

ЕКСПЕРТНА ОЦЕНКА

№	местоположение - отстояние от основи на сградата	българско наименование	латинско наименование	височина (м.)	възраст (год.)	D на I,3 м (см.)	диаметър на короната (м.)	състояние	ЗАБЕЛЕЖКА: третиране, видове резитби
1	2	3	4	6	7	8	9	10	11
1	пл. "Петко Р. Славейков"	Американски дъб	Quercus gibba	14	30	52	12	лошо	100% сух. за премахане
2	пл. "Петко Р. Славейков"	Американски дъб	Quercus gibba	8	20	42	8	лошо	100% сух. за премахане

ВЯРНО С ОРИГИНАЛА

23.12.2020г.



СТОЛИЧНА ОБЩИНА

ДИРЕКЦИЯ "ЗЕЛЕНА СИСТЕМА"

София 1220, бул. "Ломско шосе" №2А, тел. 904 1421, факс 02/9950341

СЕКИР-ТДДС-793/04-11-19.

(Регистрационен индекс, дата)

ДО

„ЧИСТОТА-ИСКЪР“ ЕАД

КОПИЕ ДО:

НИКН

ГР. СОФИЯ, УЛ. „ЛЪЧЕЗАР СТАНЧЕВ“ № 7

КОПИЕ ДО

Г-ЖА МАРИЯ АЧКОВА

КМЕТ РАЙОН „СРЕДЕЦ“ ГР. СОФИЯ

КОПИЕ ДО

Г-ЖА ВЕСКА ГЕОРГИЕВА

ДИРЕКТОР НА СТОЛИЧЕН ИНСПЕКТОРАТ

УЛ. "ПАРИЖ" № 5

Относно: Премахване на върба на територията на църква „Св. Седмочисленици“, район „Средец“ - СО

На основание чл.44, ал.3, ал.2 от Наредбата за изграждане, поддържане и опазване на зелената система на Столичната община и Заповед № РД-09-28/19.01.2012 г. на кмета на Столична община, както и експертна оценка на засяганата растителност направена от специалист на дирекция „Зелена система“ – СО и резултати от обследване с Резистограф, **се разрешава премахване на 1 бр.** Върба в лошо състояние с наличие на плодни тела, слабост и гнилоствни процеси по дървесината и множество сухи клони, на територията на градина около църква „Св. Седмочисленици“, район „Средец“ – СО.

Приложение: 1. Резултати от обследване с резистограф

2. Експертна оценка

ЗАДЪЛЖЕНИ СТЕ:

1. Да се маркира дървото преди премахването, съгласно действащото законодателство;

2. Да се предприемат всички необходими мерки по опазване от нараняване на близкостоящата растителност;

3. Растителните отпадъци, получени в резултат от манипулацията да се изнесат своевременно на определеното за това място – **инсталация за преработка „Хан Богров“**, като се забранява оставянето им върху тротоари, пътни платна или др. обществени площи.

Контролът по изпълнение на горното ще се осъществи от Дирекция „Зелена система“.



23.12.2019г.



СТОЛИЧНА ОБЩИНА

ДИРЕКЦИЯ "ЗЕЛЕНА СИСТЕМА"

ЕКСПЕРТНА ОЦЕНКА

от

ланд. арх. Катерина Каневчева – Старши експерт, дирекция „Зелена система“


ОТНОСНО: Установена за премахване опасна дървесна растителност, намираща се на територията на градина „Св. Седмочисленици“, район „Средец“, гр. София.

1. Местоположение: околно пространство на църква „Св. Седмочисленици“.

2. Вид собственост на терена: Публично общинска собственост.

3. Статут на дървесната растителност: Съгласно чл. 40 от „Наредба за изграждане, поддържане и опазване на Зелената система на Столична община“, дърветата не са с историческо значение и не са защитен природен обект.

5. Описание на дървесната растителност:

№:	Диаметър в мм./на 1,3м.	Височина в метри	Възраст в години	Състояние:	Местоположение
1.	0,45-0,60	12-14	Над 20	<p>I. Лошо физиологично състояние. Наличие на плодни тела, множество сухи клони, отделяне на кора, гниене, слаба дървесина, кухини.</p> 	<p>Гр. София, градина „Св. Седмочисленици“, в непосредствена близост до църквата.</p> 

5. Заключение и Експертна оценка:

Експертната оценка е извършена на основание *чл.45, ал.1 от „Наредба за изграждане, поддържане и опазване на Зелената система на Столична община“.*

След направената проверка и извършено обследване с резистограф, отчитащ плътността на дървесината се констатира наличие на голяма слабост в дървесината, множество плодни тела, сухи клони, кухини и цепнатини, които могат да предизвикат разцепване на ствола, в следствие от което да предизвика инциденти. Заключениеето за върбата е за незабавно премахване и замяната ѝ с едроразмерна растителност от същия вид. Предвид наличието на гъби по върбата, преди засаждане на новия вид, ще бъде обработен и дезинфекциран почвения слой

6. Експертно становище:

I. Salix alba – Върба – за премахване –

Изготв



23.12.2020г.



КОЛЕДЖИКОВ.БГ

професионални и хоби машини

Гр. София, бул. Д-р Г.М. Димитров /на ъгъла с ул. Проф. Георги Златарски/
Ивайло Коледжиков, Тел. 0888 52 61 34

Изх. № 01071119/07.11.2019г.

ДО
СТОЛИЧНА ОБЩИНА

НА ВНИМАНИЕТО НА
ДИРЕКТОР ДИРЕКЦИЯ ЗЕЛЕНА СИСТЕМА Г-Н ДИМИТЪР ДАНЧЕВ

**Относно: Разяснение и резултат от проведено
обследване в градина „Св. Седмочисленици“ с
Резистограф IML PD 500**

ВЪЗНЕСЕНО С ОРИГИНАЛА

- **Разяснение относено обследване №62 на дървесно стъбло на дърво „Върба“ в Градина „Св. Седмочисленици“**

Диаграмата показва колеблива плътност между 11 и 23.8см. Обследването се извърши на височина 130см от основата на дървото.

- **Разяснение относено обследване №67 на дървесно стъбло на дърво „Върба“ в Градина „Св. Седмочисленици“**

Диаграмата показва колеблива плътност между 8 и 24.7см, а от 24.7 до 50см драстично намалена плътност на дървесината. Обследването се извърши на височина 180см от основата на дървото.

Заключение: В резултат на изследванията се установява слабост в основана на стъблото, което може да доведе до пречупването на стъблото.

Упр:

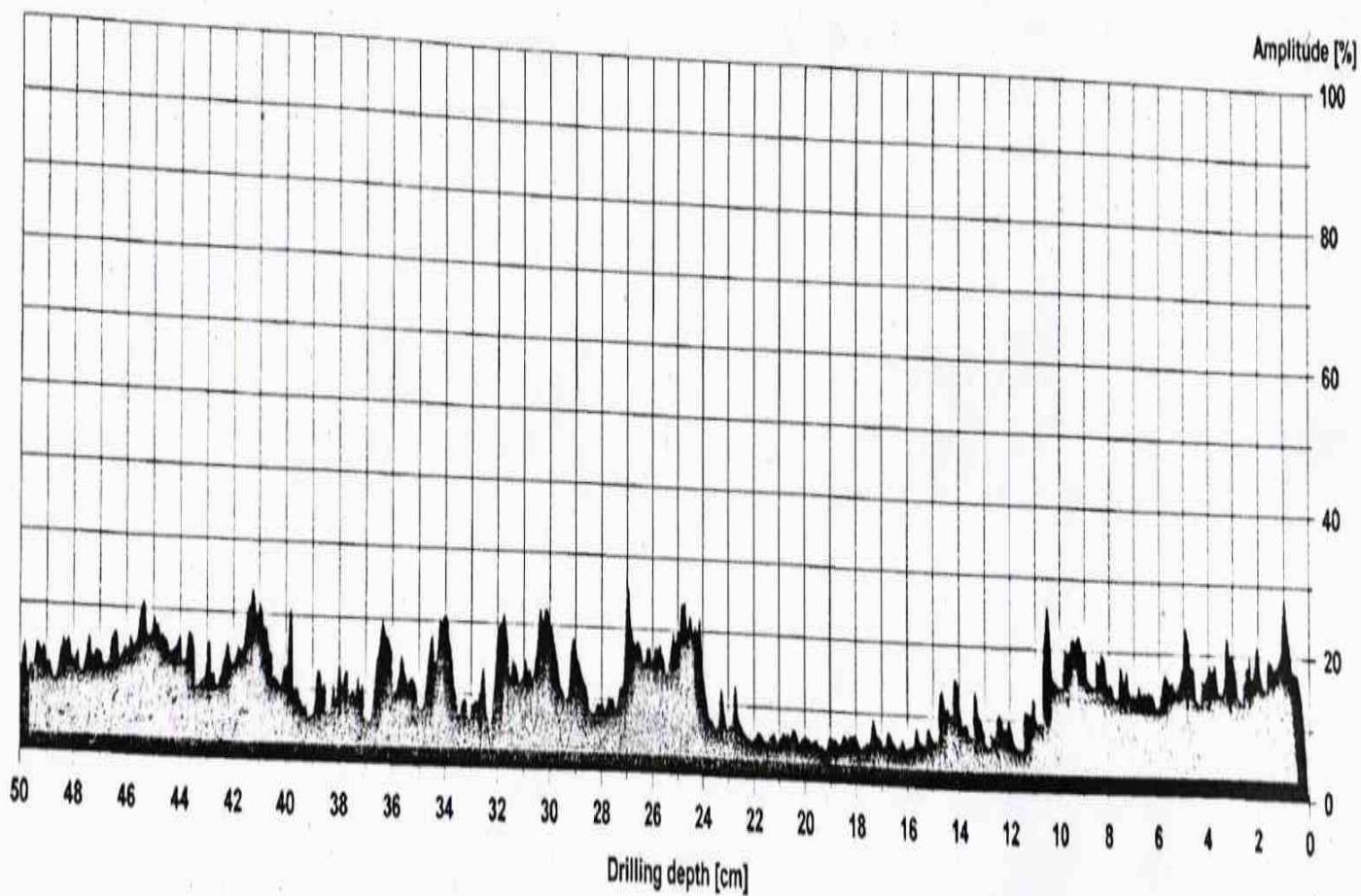
гр. София

07.11.2019.г.

ВЯРНО С ОРИГИНАЛА

Measuring / object data

Measurement no.:	62	Speed	: 2500 r/min	Diameter:	
ID number	:	Needle state:	—	Level	:
Drilling depth	: 50,31 cm	Tilt	: +5°	Direction:	
Date	: 07.11.2019	Offset	: 147 / 284	Species	:
Time	: 10:53:40	Avg. curve	: off / off	Location:	
Feed	: 150 cm/min	Name	:		



Assessment

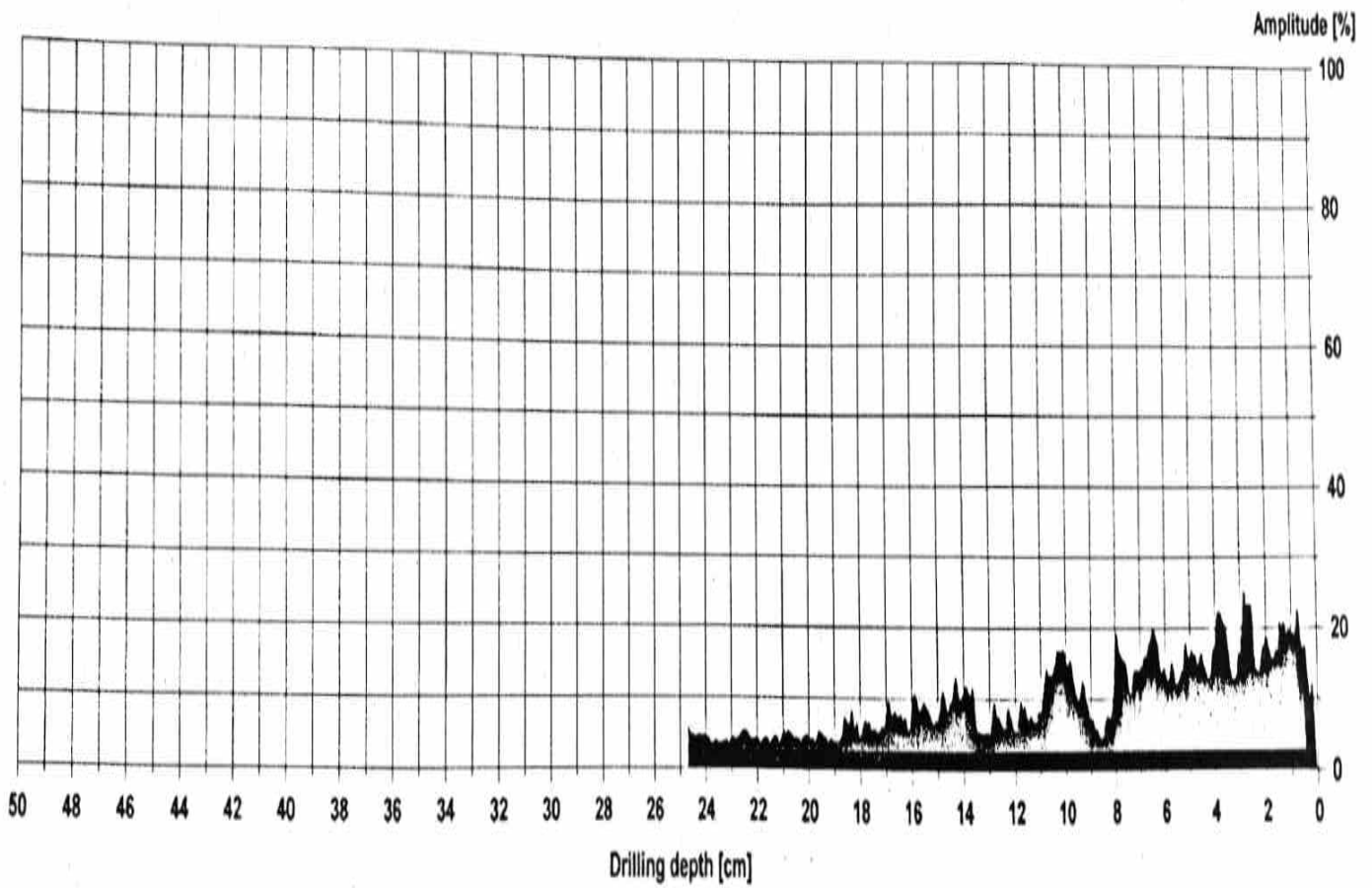
ДИПЛОМ С ОПРАВДАНИЕМ

Comment

KOL29.01.2019

Measuring / object data

Measurement no.:	67	Speed	: 2500 r/min	Diameter:	
ID number	:	Needle state:	--	Level	:
Drilling depth	: 24.69 cm	Tilt	: +6°	Direction:	
Date	: 07.11.2019	Offset	: 145 / 275	Species	:
Time	: 11:07:45	Avg. curve	: off / off	Location:	
Feed	: 150 cm/min	Name	:		



Assessment

Comment

KOL29.01.2019



СТОЛИЧНА ОБЩИНА

ДИРЕКЦИЯ "ЗЕЛЕНА СИСТЕМА"

София 1220 . бул."Ломско шосе"№2А. тел.904 14 21, факс 02/995 05 41

СР/18-ТД/26-833/03.10.2018г.
(Регистрационен индекс, дата)

ДО
Ф-МА „АЛДЕС“ ЕООД
УЛ. „ДАНАИЛ ДЕЧЕВ“ № 4

КОПИЕ ДО:
Г-ЖА МАРИЯ АЧКОВА
КМЕТ НА РАЙОН „СРЕДЕЦ“
УЛ. "ЛЕГЕ" № 6

КОПИЕ ДО:
Г-ЖА ВЕСКА ГЕОРГИЕВА
ДИРЕКТОР НА СТОЛИЧЕН ИНСПЕКТОРАТ
УЛ."ПАРИЖ" №5

Относно: Необходимостта от премахване на алейна дървесна растителност в район „Средец“.


На основание чл. 44, ал.2, ал.3 и чл.45 от Наредбата за изграждане, поддържане и опазване на зелената система на Столична община, Заповед № РД-09-28/19.01.2012 г. на Кмета на Столична община и експертна оценка на засяганата растителност, изготвена от експерт от дирекция „Зелена система“, се разрешава:

1. Премахване на алейна дървесна растителност по тротоара на ул. "Граф Игнатиев" №70.

- премахване на 2бр. кълбовиден шестил, 90% сухи.

ЗАДЪЛЖЕНИ СТЕ:

1. Да уведомите районната администрация 48 часа преди започване на манипулацията.
2. Резитбата да се извърши професионално, съобразно физиологичните изисквания на вида.
3. Растителните отпадъци, получени в резултат от манипулацията да се изнесат своевременно на определеното за това място – инсталация за преработка – „Хан Богров“, като се забранява оставянето им върху тротоара, пътните платове и обществени площи.



13.12.2018г.

и носител, един – за подателя (за класиране в УАСО), и един – за адресата за изпълнение. Приложенията да се сканира за класиране в УАСО. Копията се сканират и се изпращат до РА и СИ чрез СЕОС

ЕКСПЕРТНА ОЦЕНКА

№	местоположение - отстояние от основи на сгради	българско наименование	латинско наименование	височина (м.)	възраст (год.)	D на 1,3 м (см.)	диаметър на короната (м.)	състояние	ЗАБЕЛЕЖКА /премахване, видове резитби/
1	2	3	4	5	6	7	8	9	10
1	ул. "Граф Игнатиев" №70	Кълбовиден шестил	Acer platanoides "Globosum"	5	30	20	2	лошо	90% сух, за премахване
2	ул. "Граф Игнатиев" №70	Кълбовиден шестил	Acer platanoides "Globosum"	5	30	20	2	лошо	90% сух, за премахване

ВЯРНО С ОРИГИНАЛА

25.12.2019



СТОЛИЧНА ОБЩИНА

ДИРЕКЦИЯ "ЗЕЛЕНА СИСТЕМА"

СФК18-ТД16-394/23.05.18

(Регистрационен индекс, дата)

ДО
Ф-МА „АЛДЕС“ ЕООД
УЛ. „ДАНАИЛ ДЕЧЕВ“ № 4

КОПИЕ ДО:
Г-ЖА МАРИЯ АЧКОВА
КМЕТ НА РАЙОН „СРЕДЕЦ“
УЛ. "ЛЕГЕ" № 6

КОПИЕ ДО:
Г-ЖА ВЕСКА ГЕОРГИЕВА
ДИРЕКТОР НА СТОЛИЧЕН ИНСПЕКТОРАТ
УЛ. "ПАРИЖ" №5

Относно: Необходимостта от премахване и кастрене на алейна дървесна растителност в район „Средец“.

На основание чл. 44, ал.2, ал.3 и чл.45 от Наредбата за изграждане, поддържане и опазване на зелената система на Столична община, Заповед № РД-09-28/19.01.2012 г. на Кмета на Столична община, становище от Лесотехнически университет с рег.№ СОА17-У321-939(1)/12.07.2017г. и диагностика и обследване на описаната дървесна растителност, **се разрешава:**

1. **Премахване на алейна дървесна растителност на пл. "Петко Р. Славейков".**
- премахване на 7бр. западен платан, 100% сухи.

ЗАДЪЛЖЕНИ СТЕ:

1. Манипулациите по премахването на дърветата и фрезоване на дънерите да се извърши до 08.06.2018 год.
2. Да уведомите районната администрация 48 часа преди започване на манипулацията.
3. Резитбата да се извърши професионално, съобразно физиологичните изисквания на вида.
4. Растителните отпадъци, получени в резултат от манипулацията да се изнесат своевременно на определеното за това място – инсталация за преработка – „Хан Богров“, като се забранява оставянето им върху тротоара, пътните платна и обществени площи.

ЛАНД. А1
Директор
Съгласувал:

ВЯРНО С ОПРИГНАТА
23.12.2018

ЕКСПЕРТНО СТАНОВИЩЕ

на дървесна растителност на територията на пл. "П.Р. Славейков"

№	местоположение - отстояние от основи, бордюри и сгради	българско и латинско наименование	вис.	възраст	D на 1,3 м	състояние	ЗАБЕЛЕЖКА /премахване, видове резитби/
1	2	3	4	5	6	7	8
1	пл. "П.Р. Славейков"	Платан	9-10 м	30 г	0,35	лошо, 100% сухо	премахване

ВЯРНО С ОРИГИНАЛА

23.12.2020г.



СТОЛИЧНА ОБЩИНА

ДИРЕКЦИЯ "ЗЕЛЕНА СИСТЕМА"

С/К/18-1526-758/13.09.18

(Регистрационен индекс, дата)

ДО
Ф-МА „АЛДЕС“ ЕООД
УЛ. „ДАНАИЛ ДЕЧЕВ“ № 4

КОПИЕ ДО:
Г-ЖА МАРИЯ АЧКОВА
КМЕТ НА РАЙОН „СРЕДЕЦ“
УЛ. "ЛЕГЕ" № 6

КОПИЕ ДО:
Г-ЖА ВЕСКА ГЕОРГИЕВА
ДИРЕКТОР НА СТОЛИЧЕН ИНСПЕКТОРАТ
УЛ. "ПАРИЖ" №5

Относно: Необходимостта от премахване на алейна дървесна растителност в район „Средец“.

На основание чл. 44, ал.2, ал.3 и чл.45 от Наредбата за изграждане, поддържане и опазване на зелената система на Столична община, Заповед № РД-09-28/19.01.2012 г. на Кмета на Столична община и експертна оценка на засяганата растителност, изготвена от експерт от дирекция „Зелена система“, се разрешава:

1. Премахване на алейна дървесна растителност по тротоара на ул. "6-ти септември" № 9-11.
- премахване на 1бр. ясен, 100% сух.
2. Премахване на алейна дървесна растителност по тротоара на ул. "6-ти септември" № 23.
- премахване на 1бр. ясен, 100% сух.
3. Премахване на алейна дървесна растителност по тротоара на ул. "6-ти септември" при градина "Св. Седмочисленици".
- премахване на 1бр. ясен, 90% сух.
4. Премахване на алейна дървесна растителност по тротоара на ул. "6-ти септември" и ул. "Граф Игнатиев"- север тротоар.
- премахване на 1бр. ясен, 90% сух.

ЗАДЪЛЖЕНИ СТЕ:

1. Манипулациите по премахването на дърветата и фрезование на дънерите да се извърши до 14.09.2018 год.
2. Да уведомите районната администрация 48 часа преди започване на манипулацията.
3. Резитбата да се извърши професионално, съобразно физиологичните изисквания на вида.
4. Растителните отпадъци, получени в резултат от манипулацията да се изнесат своевременно на определеното за това място – инсталация за преработка – „Хан Богров“, като се забранява оставянето им върху тротоара, пътните платна и/или др. обществени площи.

ЛАНД. АРХ. ДИМИТЪР Д.
Директор на дирекция „Зеле
Съгласувал:

/ ланд. арх. Б. Киш



13.12.2018г.

А. Андреев /


А

ЕКСПЕРТНА ОЦЕНКА

№	местоположение - отстояние от основи на сградн	българско наименование	латинско наименование	височина (м.)	възраст (год.)	D на 1,3 м (см.)	диаметър на короната (м.)	състояние	ЗАБЕЛЕЖКА /премахване, видове резитби/
1	2	3	4	5	6	7	8	9	10
1	На ул. "6-ти септември" № 9-11	Ясен	Fraxinus excelsior	11	25	20	4	лошо	100% сухо, за премахване
2	На ул. "6-ти септември" № 23	Ясен	Fraxinus excelsior	7	45	40	2	лошо	100% сухо, за премахване
3	На ул. "6-ти септември" при градина "Св. Седмочисленици"	Ясен	Fraxinus excelsior	5	40	40	2	лошо	90% сухо, за премахване
4	Ъгъла на ул. "6-ти септември" и ул. "Граф Игнатиев" - север тротоар	Ясен	Fraxinus excelsior	5	45	50	3	лошо	90% сухо, за премахване

ВЕРНО С-ОРИГИНАЛА

23.12.2020г





СТОЛИЧНА ОБЩИНА

ДИРЕКЦИЯ "ЗЕЛЕНА СИСТЕМА"

СИ-2018-ТД.26-755/12.09.18

(Регистрационен индекс, дата)

ДО
Ф-МА „АЛДЕС“ ЕООД
УЛ. „ДАНАИЛ ДЕЧЕВ“ № 4

КОПИЕ ДО:
Г-ЖА МАРИЯ АЧКОВА
КМЕТ НА РАЙОН „СРЕДЕЦ“
УЛ. "ЛЕГЕ" № 6

КОПИЕ ДО:
Г-ЖА ВЕСКА ГЕОРГИЕВА
ДИРЕКТОР НА СТОЛИЧЕН ИНСПЕКТОРАТ
УЛ. "ПАРИЖ" №5



Относно: Необходимостта от премахване на алейна дървесна растителност в район „Средец“.

На основание чл. 44, ал.2, ал.3 и чл.45 от Наредбата за изграждане, поддържане и опазване на зелената система на Столична община, Заповед № РД-09-28/19.01.2012 г. на Кмета на Столична община и експертна оценка на засяганата растителност, изготвена от експерт от дирекция „Зелена система“, се разрешава:

1. Премахване на алейна дървесна растителност по тротоара на ул. "Граф Игнатиев" при градина "Св. Седмочисленици".

- премахване на 2бр. кълбовиден шестил, 90% сухи.
- премахване на 1бр. кълбовиден шестил, 70% сухи.

2. Премахване на алейна дървесна растителност по тротоара на ул. "Ген. Паренсов" и ул. "Цар Шишман".

- премахване на 1бр. бреза, суховършии и множество сухи клони.

3. Премахване на алейна дървесна растителност по тротоара на ул. "Граф Игнатиев" №74.

- премахване на 1бр. кълбовиден шестил, 100% сухи.

ЗАДЪЛЖЕНИ СТЕ:

1. Манипулациите по премахването на дърветата и фрезование на дънерите да се извърши до 14.09.2018 год.
2. Да уведомите районната администрация 48 часа преди започване на манипулацията.
3. Резитбата да се извърши професионално, съобразно физиологичните изисквания на вида.
4. Растителните отпадъци, получени в резултат от манипулацията да се изнесат своевременно на определеното за това място – инсталация за преработка – „Хан Богров“, като се забранява оставянето им върху обществени площи.

ЛАНД. АРХ. ДИМИТЪР Д.
Директор на дирекция „Зеле“
Съгласувал:

/ ланд. арх. Б. Киш

/ Андреев /

ЕКСПЕРТНА ОЦЕНКА

№	местоположение - отстояние от основи на сгради	българско наименование	латинско наименование	височина (м.)	възраст (год.)	D на 1,3 м (см.)	диаметър на короната (м.)	състояние	ЗАБЕЛЕЖКА /премахване, видове резитби/
1	2	3	4	5	6	7	8	9	10
1	ъгъла на ул. "Ген. Паренсов" и ул. "Цар Шишман"	Бреза	Betula pendula	11	40	30	3	лошо	Суховършне и множество сухи клони, за премахване
2	ул. "Граф Игнатиев" при градина "Св. Седмочисленици"	Кълбовиден шестил	Acer platanoides "Globosum"	7	35	30	2	лошо	90% сух, за премахване
3	ул. "Граф Игнатиев" при градина "Св. Седмочисленици"	Кълбовиден шестил	Acer platanoides "Globosum"	7	35	20	2	лошо	90% сух, за премахване
4	ул. "Граф Игнатиев" при градина "Св. Седмочисленици"	Кълбовиден шестил	Acer platanoides "Globosum"	6	35	20	2	лошо	70% сух, за премахване
7	ул. "Граф Игнатиев" срещу №74	Кълбовиден шестил	Acer platanoides "Globosum"	4	30	20	2	лошо	100% сух, за премахване

ВЯРНО С ОРИГИНАЛА

23.12.2022



СТОЛИЧНА ОБЩИНА

ДИРЕКЦИЯ "ЗЕЛЕНА СИСТЕМА"

EMF-1026 708 / 1805/017
(Регистрационен индекс, дата)

ДО
Г-ЖА АЛБЕНА МИРЧЕВА
УПРАВИТЕЛ НА „ЦВЕТОМАНИЯ“ ЕООД

КОПИЕ ДО :
Г-ЖА АРХ. ДАНИЕЛА ДЖУРКОВА
ДИРЕКТОР НА НИКН
УЛ. „ЛЪЧЕЗАР СТАНЧЕВ“ № 7, СОФИЯ 1125

СТОЛИЧЕН ИНСПЕКТОРАТ

Относно: Растителност на територията на градина „Св. Седмочисленици“

На основание чл.44, ал. 2, т.1 и чл. 45 от Наредбата за изграждане, поддържане и опазване на зелената система на Столична община, Заповед № РД-09-28/19.01.2012г. на Кмет на Столична община, експертна оценка на засяганата растителност от специалист на дирекция „Зелена система“ - СО – неделима част от разрешителното, се разрешава:

Премахване на 1 бр. смърч – дървото е напълно изсъхнало, до подхода от ул. „Ген. Паренсов“ както и едното разклонение /полусухо, силно наклонено и с гнилостни процеси/ на двустъблена джанка до паметника на Г.М. Димитров.

Кастрене – сухите и опасни надвиснали клонове на: 2 бр. липи, 2 бр. плачещи върби.

ЗАДЪЛЖЕНИ СТЕ:

1. Дърветата да се маркират преди извършване на манипулациите.
2. Резитбата да се извърши професионално, съгласно биологичните изисквания на видовете.
3. Да се вземат всички необходими мерки по опазване на близкостоящи сгради и растителност.
4. Растителните отпадъци, получени в резултат от манипулацията да се изнесат своевременно на определеното за това място – инсталация за преработка – Хан Богров, като се забранява оставянето им върху тротоари, платна или други обществени площи.

Контролът по горното ще се осъществява от Дирекция „Зелена система“.

ЛАН
Директор





СТОЛИЧНА ОБЩИНА
ДИРЕКЦИЯ "ЗЕЛЕНА СИСТЕМА"

ЕКСПЕРТНА ОЦЕНКА

от ланд. арх. Максим Апостолов – главен експерт Дирекция „Зелена система“ - СО

Относно: Растителност на територията на градина „Св. Седмочисленици“

При оглед на състоянието на растителността на територията на градина „Св. Седмочисленици“ се констатира състоянието на 1 брой смърч – с диаметър на ствола 25см и височина 10м. Дървото, растящо в зелена площ в близост до подхода за автомобили на ул. „Ген. Паренсов“ е напълно изсъхнало.

В близост до паметника на „Г.М. Димитров“ расте декоративна форма на джанка, двойно разклонена в основата. Стъблата са силно наклонени с диаметри около 50см. Едното от тях е изсъхнало в голяма степен и се наблюдава развитие на гнилостни процеси.

В зелените площи от двете страни на цветния партер, в близост до алеите има две дъбове с диаметри 80 см, кастрени преди време и с наличие на нови сухи клонове. Наличие на сухи клонове и загиващи части има и при двете плачещи върби от двете страни пред фасадата на храма.

11. 05. 2017г.

ВЯРНО С ОПРИМКА
23.12.2020г.

Изготв