



РЕПУБЛИКА БЪЛГАРИЯ
МИНИСТЕРСТВО НА РЕГИОНАЛНОТО РАЗВИТИЕ И БЛАГОУСТРОЙСТВОТО
И МИНИСТЕРСТВО НА ПРАВОСЪДИЕТО

СТОЛИЧНА ОБЩИНА
БУЛСТАТ: Ю-000696327
НДР: 1223027772

ОБЛАСТ СОФИЯ

7.11.01.2012
253530

УТВЪРЖДАВАМ: *[Signature]*
(подпис и печат)

Вписване по ЗС/ПВ

КМЕТ НА ОБЩИНА:
ЙОРДАНКА
ФАНДЪКОВА
(име, презиме и фамилия)

Служба по вписванията

СЪДИЯ ПО ВПИСВАНИЯТА:

име, презиме и фамилия

АКТ № 2008

ЗА ЧАСТНА ОБЩИНСКА СОБСТВЕНОСТ

Регистър.....
Картотека.....
Досие – РЗ 22 / 2012 г.

Одобрявам:
(подпис и печат)

Кмет на район **НАДЕЖДА**
ИНЖ. ДИМИТЪР
ДИМОВ.....
(име, презиме и фамилия)

1. ДАТА НА СЪСТАВЯНЕ

01.11.2012 г.

2. ПРАВНО ОСНОВАНИЕ

Чл. 2, ал. 1, т. 6 на ЗОС – Решение № 5, т. 2 по Протокол 29 от 15.01.2009 г. на СОС и чл. 59, ал. 1 от ЗОС

3. ВИД И ОПИСАНИЕ НА ИМОТА

36,56 % /тридесет и шест цяло петдесет и шест стотни/ идеални части от сграда, на 4 /четири/ етажа и сутерен, с идентификатор 68134.1386.907.1 /шест осем едно три четири точка едно три осем шест точка девет нула седем точка едно/, със застроена площ 2369 /две хиляди триста шестдесет и девет/ кв.м., и обща разгъната застроена площ 9222,45 /девет хиляди двеста двадесет и две цяло четиридесет и пет/ кв.м. състояща се от: I /първи/ етаж – обект с идентификатор 68134.1386.907.1.1 /шест осем едно три четири точка едно три осем шест точка девет нула седем точка едно точка едно/, с площ 1950 /хиляда деветстотин и петдесет/ кв.м.; II /втори/ етаж – обект с идентификатор 68134.1386.907.1.3 /шест осем едно три четири точка едно три осем шест точка девет нула седем точка едно точка три/, с площ 2369,00 /две хиляда триста шестдесет и девет/ кв.м.; III /трети/ етаж – обект с идентификатор 68134.1386.907.1.4 /шест осем едно три четири точка едно три осем шест точка девет нула седем точка едно точка четири/, с площ 2054,00 /две хиляда петдесет и четири/ кв.м.; IV /четвърти/ етаж – обект с идентификатор 68134.1386.907.1.5 /шест

ВЯРНО С ОРГИНАЛА

СТОЛИЧЕН ОБЩИНСКИ СЪВЕТ

Приложение № 1 към

Решение № 981 пб Протокол № 43 / 18.07.2013 г. / 19.07.2013 г. / 12.07.2013 г.
осем едно три четири тини едно три осем шест точка девет нула седем точка девет нула седем / кв.м. и подземно ниво-сутерен, без идентификатор, наложено се изцяло върху общински поземлен имот с идентификатор 68134.1386.907 /шест осем едно три четири точка едно три осем шест точка девет нула седем/, с площ 12420 /дванадесет хиляди четиристотин и двадесет/ кв.м.

4. МЕСТОНАХОЖДЕНИЕ НА ИМОТА

Гр. София, район „Надежда“, УПИ I-за поликлиника, кв. 243, м. „Надежда I част“, ул. „Христо Силянов“ № 77, поземлен имот с идентификатор 68134.1386.907 - Заповед № РД-18-48/12.10.11 г. на ИД на АГКК

5. ГРАНИЦИ НА ИМОТА

По ПУП: ул. „Хр. Жефарович“, ул. „Любородие“, ул. „Възрожденска“, ул. „Христо Силянов“;
По кадастрална карта: 68134.1386.2085, 68134.1386.2105, 68134.1386.2149, 68134.1386.2148, 68134.1386.943

6. ДАНЪЧНА ОЦЕНКА НА ИМОТА КЪМ МОМЕНТА НА УТВЪРЖДАВАНЕ НА АКТА:

7. СЪСОБСТВЕНИЦИ

ДКЦ VIII – 57,94 % от сградата;
„СОФАРМА ИМОТИ“ АДСИД – 272,30 кв.м.

8. НОМЕР И ДАТА НА СЪСТАВЕНИ ПО-РАНО АКТОВЕ

АОС № 1664/15.01.2010 г.


9. ПРЕДОСТАВЕНИ ПРАВА ЗА УПРАВЛЕНИЕ:

СО Р-н „Надежда“- Чл. 12, ал. 5 от ЗОС

10. АКТОСЪСТАВИТЕЛ:

Светла


Декина – н-к отдел „УОСЖФРКТД“


(ПОДПИС)

11. ЗАБЕЛЕЖКИ:

- Обект с идентификатор 68134.1386.907.1.2 – аптека, с площ 272,30 кв.м., собственост на „СОФАРМА ИМОТИ“ АДСИД – нот. акт № 90, том XXVII, дело 7135 от 06.03.2007 г.
- Ползването е разпределено с ценообразуване от „Софинвест“ ЕООД и „Таблица за разпределение на застроените площи, обеми и проценти на идеалните части от общите части на обособените обекти в сградата“, както следва:
 - ДКЦ VIII – 57,94 % ид.ч. от сградата, с обща РЗП – 5368,41 кв.м.;
 - Аптека – 5,50 % ид.ч. от сграда, с обща РЗП – 522,61 кв.м.;
 - общинска собственост – 36,56 % ид.ч. от сграда, с обща РЗП – 3331,43 кв.м.

ВЯРНО
СТОЛИЧЕН ОБЩИНСКИ СЪВЕТ
РАЙОН „НАДЕЖДА“

СЛУЖБА ПО ГЕОДЕЗИЯ, КАРТОГРАФИЯ И КАДАСТЪР - гр.София град

КОПИЕ ОТ КАДАСТРАЛНА КАРТА С ДАННИ ОТ КРНИ

На сграда с идентификатор **68134.1386.907.1**

Гр. София, общ. Столична, обл. София град

По кадастралната карта и кадастралните регистри, одобрени със **Заповед РД-18-48 / 12.10.2011г.**
на **ИЗПЪЛНИТЕЛНИЯ ДИРЕКТОР НА АГКР**

Последно изменение със заповед: **няма издадена заповед за изменение в КККР**

Адрес на сградата: **гр. София, район Надежда, ул. ХРИСТО СИЛЯНОВ № 77**

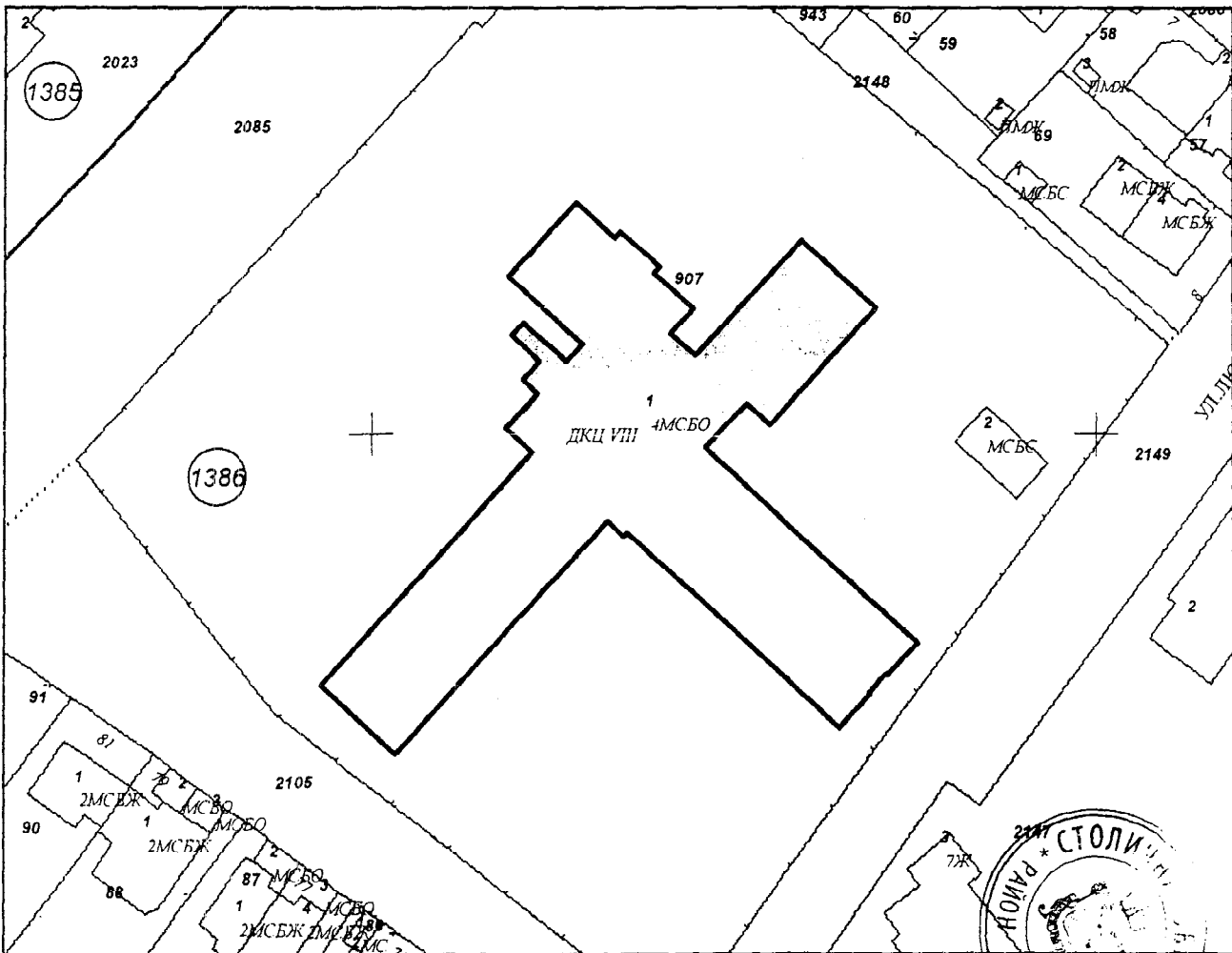
Сградата е разположена в поземлен имот с идентификатор **68134.1386.907**

Застроена площ: **2369 кв.м**

Брой етажи: **4**

Предназначение: **Здравно заведение**

Координатна система 1970г.



М 1:1000

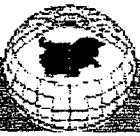
Стар идентификатор: **няма**

Номер по предходен план: **няма**

ВАЖНО С СЪВЕЩАНИЕ

Актуално към: **28.01.2013г.**

Отпечатана на: **28.01.2013г. - 16:30:48**



СЛУЖБА ПО ГЕОДЕЗИЯ, КАРТОГРАФИЯ И КАДАСТЪР - гр.София град

**КОПИЕ ОТ КАДАСТРАЛНА КАРТА С ДАННИ ОТ КРНИ
НА САМОСТОЯТЕЛЕН ОБЕКТ В СГРАДА**

с идентификатор **68134.1386.907.1.1**

Гр. **София**, общ. **Столична**, обл. **София град**

По кадастралната карта и кадастралните регистри, одобрени със **Заповед РД-18-48 / 12.10.2011г.**
на **ИЗПЪЛНИТЕЛНИЯ ДИРЕКТОР НА АГКК**

Последно изменение със заповед: **няма издадена заповед за изменение в КККР**

Адрес на имота: **гр. София, п.к. 0, ул. ХРИСТО СИЛЯНОВ № 77, ет. 1**

Самостоятелният обект се намира в **сграда № 1**, разположена в поземлен имот с идентификатор **68134.1386.907**

Предназначение на самостоятелния обект: **За здравни и социални услуги**

Брой нива на обекта: **1**

Посочена в документа площ: **1950.00 кв.м**

Прилежащи части: ...

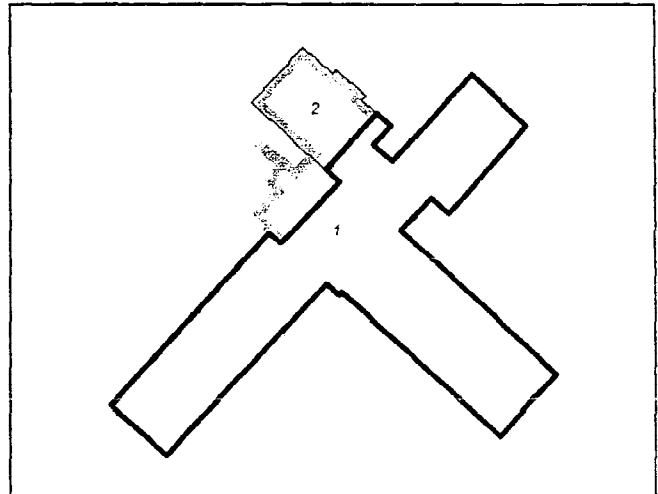
Ниво: **1**

Съседни самостоятелни обекти в сградата:

На същия етаж: **68134.1386.907.1.2**

Под обекта: **няма**

Над обекта: **68134.1386.907.1.3**



Стар идентификатор: **няма**

Собственици:

1. **000689481, ДИАГНОСТИЧНО-КОНСУЛТАТИВЕН ЦЕНТЪР VIII-СОФИЯ**

Липсва информация № - от 0000г., издаден от

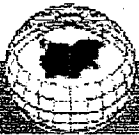
Носители на други вещни права:

няма данни

Актуално към: 28.01.2013

Отпечатана на: 28.01.2013г. - 16:41:42





СЛУЖБА ПО ГЕОДЕЗИЯ, КАРТОГРАФИЯ И КАДАСТЪР - гр.София град

**КОПИЕ ОТ КАДАСТРАЛНА КАРТА С ДАННИ ОТ КРНИ
НА САМОСТОЯТЕЛЕН ОБЕКТ В СГРАДА**

с идентификатор **68134.1386.907.1.3**

Гр. **София**, общ. **Столична**, обл. **София град**

По кадастралната карта и кадастралните регистри, одобрени със **Заповед РД-18-48 / 12.10.2011г.**
на ИЗПЪЛНИТЕЛНИЯ ДИРЕКТОР НА АГКК

Последно изменение със заповед: няма издадена заповед за изменение в КККР

Адрес на имота: **гр. София, п.к. 0, ул. ХРИСТО СИЛЯНОВ № 77, ет. 2**

Самостоятелният обект се намира в **сграда № 1**, разположена в поземлен имот с идентификатор
68134.1386.907

Предназначение на самостоятелния обект: **За здравни и социални услуги**

Брой нива на обекта: **1**

Посочена в документа площ: **2369.00 кв.м**

Прилежащи части: ...

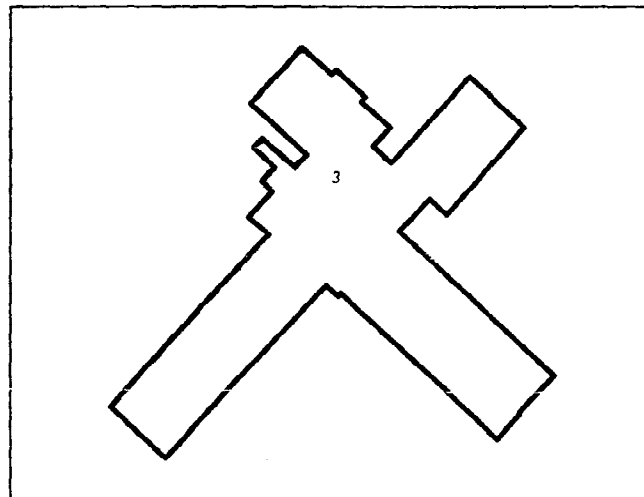
Ниво: **1**

Съседни самостоятелни обекти в сградата:

На същия етаж: **няма**

Под обекта: **68134.1386.907.1.1, 68134.1386.907.1.2**

Над обекта: **68134.1386.907.1.4**



Стар идентификатор: **няма**

Собственици:

1. **000689481, ДИАГНОСТИЧНО-КОНСУЛТАТИВЕН ЦЕНТЪР VIII-СОФИЯ**

Липсва информация № - от 0000г., издаден от

Носители на други вещни права:

няма данни

ВЯРНО СЛУЖБА ПО ГЕОДЕЗИЯ, КАРТОГРАФИЯ И КАДАСТЪР



Актуално към: **28.01.2013**

Отпечатана на: **28.01.2013г. - 16:30:48**

Заяв. № 68134.1386.907.1.3



СЛУЖБА ПО ГЕОДЕЗИЯ, КАРТОГРАФИЯ И КАДАСТЪР - гр.София град

**КОПИЕ ОТ КАДАСТРАЛНА КАРТА С ДАННИ ОТ КРНИ
НА САМОСТОЯТЕЛЕН ОБЕКТ В СГРАДА**

с идентификатор **68134.1386.907.1.4**

Гр. София, общ. Столична, обл. София град

По кадастралната карта и кадастралните регистри, одобрени със Заповед РД-18-48 / 12.10.2011г.

на **ИЗПЪЛНИТЕЛНИЯ ДИРЕКТОР НА АГКК**

Последно изменение със заповед: няма издадена заповед за изменение в КККР

Адрес на имота: гр. София, п.к. 0, ул. ХРИСТО СИЛЯНОВ № 77, ет. 3

Самостоятелният обект се намира в сграда № 1, разположена в поземлен имот с идентификатор **68134.1386.907**

Предназначение на самостоятелния обект: **За здравни и социални услуги**

Брой нива на обекта: **1**

Посочена в документа площ: **2054.00 кв.м**

Прилежащи части: ...

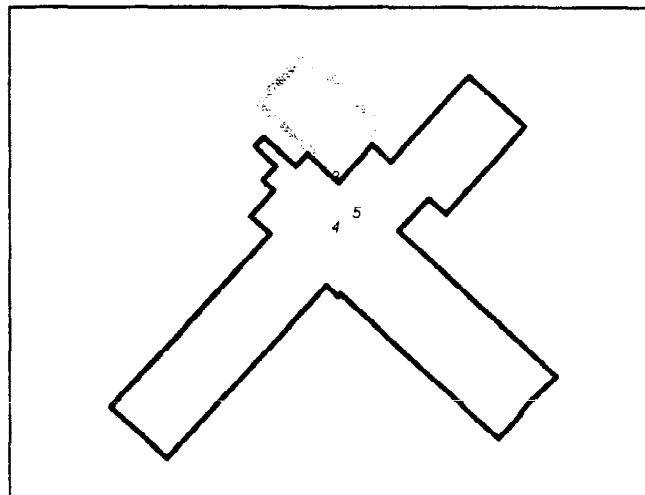
Ниво: **1**

Съседни самостоятелни обекти в сградата:

На същия етаж: **няма**

Под обекта: **68134.1386.907.1.3**

Над обекта: **68134.1386.907.1.5**



Стар идентификатор: **няма**


Собственици:

1. **000689481, ДИАГНОСТИЧНО-КОНСУЛТАТИВЕН ЦЕНТЪР VIII-СОФИЯ**

Липсва информация № - от 0000г., издаден от

Носители на други вещни права:

няма данни



ВЯРНО С ОПРИТНО

Актуално към: 28.01.2013

Отпечатана на: 28.01.2013г. - 16:31:03

www.mecadastre.bg
Заявка: 7785/28.01.2013г.



СЛУЖБА ПО ГЕОДЕЗИЯ,
КАРТОГРАФИЯ И КАДАСТЪР

СЛУЖБА ПО ГЕОДЕЗИЯ, КАРТОГРАФИЯ И КАДАСТЪР - гр.София град

**КОПИЕ ОТ КАДАСТРАЛНА КАРТА С ДАННИ ОТ КРНИ
НА САМОСТОЯТЕЛЕН ОБЕКТ В СГРАДА**

с идентификатор **68134.1386.907.1.5**

Гр. **София**, общ. **Столична**, обл. **София град**

По кадастралната карта и кадастралните регистри, одобрени със **Заповед РД-18-48 / 12.10.2011г.**
на ИЗПЪЛНИТЕЛНИЯ ДИРЕКТОР НА АГКК

Последно изменение със заповед: **няма издадена заповед за изменение в КККР**

Адрес на имота: **гр. София, п.к. 0, ул. ХРИСТО СИЛЯНОВ № 77, ет. 4**

Самостоятелният обект се намира в сграда № 1, разположена в поземлен имот с идентификатор **68134.1386.907**

Предназначение на самостоятелния обект: **За здравни и социални услуги**

Брой нива на обекта: **1**

Посочена в документа площ: **354.00 кв.м**

Прилежащи части: ...

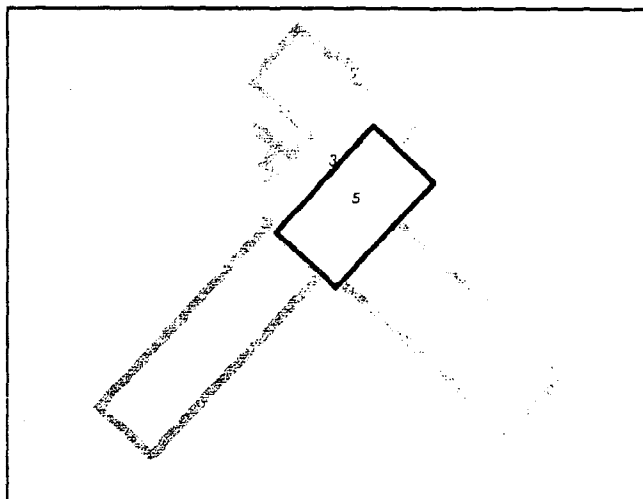
Ниво: **1**

Съседни самостоятелни обекти в сградата:

На същия етаж: **няма**

Под обекта: **68134.1386.907.1.4**

Над обекта: **няма**



Стар идентификатор: **няма**

Собственици:

1. **000689481, ДИАГНОСТИЧНО-КОНСУЛТАТИВЕН ЦЕНТЪР VIII-СОФИЯ**

Липсва информация № - от 0000г., издаден от

Носители на други вещни права:

няма данни

ВЯРНО СЪДЪРЖА



ПРЕДСЕДАТЕЛ:

/ЕЛЕН ГЕРАЖИКОВ

Актуално към: 28.01.2013г.

Отпечатана на: 28.01.2013г. - 16:30:58