



Стартирайте кореспонденция с НАГ: 1. През Вашето мобилно устройство, като сканирате или кликнете върху QR Кода

линка: viber://pa?uri=so_nag

2. През Вашия компютър, като последвате

СПРАВКА В
ДЕЛОВОДСТВО

19.10.2022 г.



X САГ22-ГР00-972-[6]/19.10...
РЕГ. НОМЕР

СТОЛИЧНА ОБЩИНА
НАПРАВЛЕНИЕ „АРХИТЕКТУРА И ГРАДОУСТРОЙСТВО“

София 1000, ул. „Сердика“ № 5, телефон: 92-38-310, факс 980-67-41 <https://nag.sofia.bg/>
, office@sofia-agk.com

ДО
ПРЕДСЕДАТЕЛЯ НА СТОЛИЧНИЯ ОБЩИНСКИ СЪВЕТ

ОТНОСНО: Разрешаване изработване на проект за подробен устройствен план /ПУП/ – парцеларен план /ПП/ за трасе на подземна кабелна линия 20 kV в землището на кв. Ботунец и с. Долни Богров, район „Кремиковци“ – Столична община.

УВАЖАЕМИ Г-Н ГЕОРГИЕВ,

На основание на чл. 68, ал. 4 от Правилника за организацията и дейността на Столичния общински съвет, приложено Ви представям за разглеждане на заседание на СОС доклад относно разрешаване изработване на проект за подробен устройствен план /ПУП/ – парцеларен план /ПП/ за трасе на подземна кабелна линия 20 kV в землището на кв. Ботунец и с. Долни Богров, район „Кремиковци“ – Столична община.

В обхвата на плана попадат следните имоти общинска собственост: ПИ с идентификатори 68134.8379.2, 68134.8379.10, 68134.8379.1, 68134.8380.108, 68134.8373.15 по КККР в кв. Ботунец и 22304.7893.25, 22304.7893.26, 22304.7893.23, 22304.7902.19, 22304.7902.27 и 22304.7902.26 по КККР в с. Долни Богров.

Към писмото са приложени:

1. Доклад
2. Проект за решение;
3. Проект за ПУП-ПП;
4. Становище изх. № 7938-6883/08.07.2022г. на директора на РИОСВ-София.

Електронен документ, подписан с ел. подпис. Писмото се изпраща чрез СЕОС.

Съдържа интегрирани файлови приложения и хипервръзки към документи.








Оригиналите на текстовите и графичните части към доклада се предоставят и на хартиен носител - Задание и мотивирано предложение – по 2 броя за НАГ и 1 бр. за архива на СОС



Стартирайте кореспонденция с НАГ: 1. През Вашето мобилно устройство, като сканирате или кликнете върху QR Кода

линка: viber://pa?uri=so_nag

2. През Вашия компютър, като последвате

- | | | | | |
|----|---|--|---|--|
| 1. | 
Доклад | 
Проект за решение | 
Мотивирано 1 | |
| | 
Мотивирано 2 | 2. | 
Мотивирано 3 | |
| | | 
Задание | 3. | 
РиОСВ |
| | | | 4. | |

Докладът е публикуван в електронния регистър на Направление „Архитектура и градоустройство“.

Можете да видите обхватът на разработката като изберете опция „Виж на картата“ на следния линк:

[https://nag.sofia.bg/OpenMap/Zones?administrativeDocument=Rg](https://nag.sofia.bg/OpenMap/Zones?administrativeDocument=Rg<hEmTNYjgM=)

ВНОСИТЕЛ:

19.10.2022 г.

X **АРХ. ЗДРАВКО ЗДРАВКОВ**

ГЛАВЕН АРХИТЕКТ
НА СТОЛИЧНА ОБЩИНА
Signed by: Zdravko Simeonov Zdravkov

Съгласували чрез АИСНАГ:

Стела Щерева – Директор на Дирекция ПНО
Урб. Зл. Терзиев – Директор дирекция ТП
Арх. Кристиан Мисирджиев – Началник отдел УП

Изготвили чрез АИСНАГ:

Инж. Е. Тонова – главен експерт в отдел УП
Мария Механджиева – гл. юрисконсулт в дирекция ГППНКН

Електронен документ, подписан с ел. подпис. Писмото се изпраща чрез СЕОС.

Съдържа интегрирани файлови приложения и хипервръзки към документи.

*Оригиналите на текстовите и графичните части към доклада се предоставят и на хартиен носител -
Задание и мотивирано предложение – по 2 броя за НАГ и 1 бр. за архива на СОС*



СТОЛИЧНА ОБЩИНА
НАПРАВЛЕНИЕ „АРХИТЕКТУРА И ГРАДОУСТРОЙСТВО“

София 1000, ул. „Сердика“ № 5, телефон: 92-38-310, факс 980-67-41, ,
<https://nag.sofia.bg/>, office@sofia-agk.com

ДО
Г-Н ГЕОРГИ ГЕОРГИЕВ
ПРЕДСЕДАТЕЛ НА СТОЛИЧНИЯ ОБЩНСКИ СЪВЕТ

ОТНОСНО: Разрешаване изработване на проект за подробен устройствен план /ПУП/ – парцеларен план /ПП/ за елементи на техническата инфраструктура извън границите на урбанизираната територия за трасе на подземна кабелна линия 20 кV в землището на кв. Ботунец и с. Долни Богров, район „Кремиковци“ – Столична община.

УВАЖАЕМИ Г-Н ГЕОРГИЕВ,

В Направление „Архитектура и градоустройство“ е постъпило заявление вх. № САГ22-ГР00-972/15.04.2022 г. от „РУА БЪЛГАРИЯ“ ЕООД с искане за разрешаване изработване на подробен устройствен план /ПУП/- парцеларен план /ПП/ и специализирана план-схема в урбанизирана територия за обект: „Полагане на нов кабел 20 кV, присъединен към извод „Кремиковци“, килия секция „В“ на В/ст „Ботунец 2“, дисп. № 32-903, SF_0171 до разпределителната уредба на подстанция „101“ 6/0,4 кV“ в землището на кв. Ботунец и с. Долни Богров, район „Кремиковци“ – Столична община.

Към заявлението са приложени: техническо задание и мотивирано предложение за ПУП-ПП и специализирана план-схема; пълномощно.

Със заявление вх. № САГ22-ГР00-972-(1)/16.05.2022 г. са внесени нови техническо задание и мотивирано предложение само за ПУП-ПП.

С писмо изх. № САГ22-ГР00-972-(1)/16.05.2022 г. са дадени указания за представяне на документи за собственост и скици, легитимиращи заявителя като заинтересовано лице по смисъла на чл. 124а, ал. 5 във връзка с чл. 131, ал. 1 и ал. 2, т. 1 от ЗУТ, в изпълнение разпоредбата на чл. 124а, ал. 5 от ЗУТ. Указано е в заданието да се обоснове необходимостта от изработването на проекта за устройствен план, инвестиционните намерения на заявителя и обосновка на избраното трасе.

Със заявление вх. № САГ22-ГР00-972-(3)/22.06.2022 г. за доокомплектоване на преписката са представени допълнително:

договор с „ЧЕЗ Разпределение България“ ЕАД за присъединяване на клиенти към разпределителната електрическа мрежа по реда на чл. 21, ал. 4 и ал. 5, т. 1 от Наредба № 6/2014 г. за присъединяване на производители и клиенти на електрическа енергия към преносната или към разпределителните мрежи и чл. 117 ал. 5 от Закона за енергетиката с № 1204051643/SAP и № ІВ-31-21-36032/18.08.2021 г., актуализирано задание и пълномощно.

Мотивираното предложение и представената по преписката документация са разгледани от отделите в НАГ – „Устройствено планиране“, „Благоустройствени дейности“, „Геодезически и кадастрални дейности“ и дирекция „Правно-нормативно обслужване“ със становища.

Отдел „Устройствено планиране“ е удостоверил, че съгласно ОУП на СО/2009 г. засегнатите от проекта имоти попадат в следните устройствени зони: Терени на локални градини и озеленяване“ (Тго), „Терени за гробищни паркове“ (Тгп), „Терени за озеленяване на улици, реки, дерета, открити канали и сервитути“ (Тзв), „Земеделска зона“ (Ссб), „Терени за сметища и инсталации за преработка на отпадъци“ (Тсм) съгласно т. 33, 36, 34, 44, 31 от Приложението към чл. 3, ал. 2 от Закона за устройството и застрояването на Столичната община (ЗУЗСО).

Със заявление вх. № САГ22-ГР00-972-(5)/11.10.2022 г. е представено становище изх. № 7938-6883/08.07.2022г. на директора на РИОСВ-София, съгласно което инвестиционното предложение не подлежи на регламентирани с глава шеста от ЗООС процедури по ОВОС и не е необходимо провеждане на процедура по реда на глава втора от Наредбата за ОС.

При горната фактическа обстановка се установява от правна страна следното:

Заявлението за разрешаване изработването на проект за подробен устройствен план е направено от заинтересувано лице по смисъла на чл. 124а, ал. 5 във връзка с чл. 131, ал. 1 и ал. 2, т. 1 от ЗУТ и на основание чл. 62, ал. 8 във връзка с ал. 1 от Закона за енергетиката, съгласно представения договор за присъединяване на обекти на клиенти към разпределителната електрическа мрежа на „ЧЕЗ Разпределение България“ АД.

В заданието е обоснована необходимостта от изработването на проекта за устройствен план и се съдържа обосновка относно териториалния му обхват и вида му.

Заданието отговаря на предвиденията на Общия устройствен план на Столична община.

Заявителят е пожелал одобряването на заданието с разрешението по чл. 124а, ал. 5 от ЗУТ.

С оглед на гореизложеното, заданието отговаря на законовите изисквания и е допустимо одобряването му.

Мотивираното предложение за изработване на парцеларен план има за цел осигуряване на трасе на подземна кабелна линия 20 kV в землището на кв. Ботунец и с. Долни Богров за хранване на „Инсталация за преработка на желязосъдържаща суровина“, находяща се в ПИ с идентификатори 68134.8441.14 и 22304.7930.15 по ККРР.

Присъединяване на клиенти на електрическа енергия към преносната или към разпределителните мрежи чрез изграждане на електропровод, какъвто в случая е предмет на подробния устройствен план, се извършва при условия и ред, определени в Закона за енергетиката (ЗЕ) и Наредба № 6/2014 г. за присъединяване на производители и клиенти на електрическа енергия към преносната или към разпределителните мрежи. Искането за разрешаване изработването на ПУП-ПП цели да осигури присъединяване на обектите на „РУА БЪЛГАРИЯ“ ЕООД към електропреносната мрежа на „ЧЕЗ Разпределение България“ ЕАД. На основание чл. 117 от ЗЕ, операторът на електропреносната мрежа, съответно операторът на електроразпределителна мрежа, при направено искане е длъжен да присъедини всеки обект на клиент на електрическа енергия, разположен на съответната територия, който отговаря на изискванията на закона. В съответствие с чл. 21, ал. 4 и ал. 5 от Наредба № 6/2014 г., проектирането и изграждането на електропреносната мрежа от небитови клиенти се осъществява при наличие на сключен договор за присъединяване. Представен е договор за присъединяване, сключен между разпределително предприятие „ЧЕЗ Разпределение България“ ЕАД, към чиято мрежа ще се осъществи присъединяването и „РУА БЪЛГАРИЯ“ ЕООД-присъединявано лице.

Предвид изложеното заявителят „РУА БЪЛГАРИЯ“ ЕООД има качеството на заинтересовано лице по искането за разрешаване изработването на ПУП – парцеларен план.

Предвиденото трасе на електрически кабел 20kV започва от възлова станция „Ботунец 2“, находяща се в ПИ с идентификатор 68134.8379.6 в землището на кв. Ботунец до достигането на разпределителна уредба на подстанция „101“, находяща се в ПИ с идентификатор 22304.7930.244, собственост на „РУА БЪЛГАРИЯ“ ЕООД в землището на с. Долни Богров.

Трасето на електропровода, разположено в землището на кв. Ботунец, с обща дължина 1389,25 м. и обща площ на сервитута 5560,92кв. м. по КККР на кв. Ботунец, преминава през следните имоти: ПИ с идентификатор 68134.8379.6-държавна частна собственост, ПИ с идентификатор 68134.8379.2-общинска частна собственост, ПИ с идентификатор 68134.8379.10-общинска публична собственост, ПИ с идентификатор 68134.8379.1-общинска частна собственост, ПИ с идентификатор 68134.8380.125-държавна частна собственост, ПИ с идентификатор 68134.8380.108-общинска публична собственост, ПИ с идентификатор 68134.8373.15-общинска частна собственост.

Трасето на електропровода, разположено в землището на с. Долни Богров, с обща дължина 772,86 м. и обща площ на сервитута 2898,33кв. м. преминава през следните имоти по КККР на с. Долни Богров: ПИ с идентификатор 22304.7893.25-общинска публична собственост, ПИ с идентификатор 22304.7893.26-общинска публична собственост, ПИ с идентификатор 22304.7893.23-общинска публична собственост, ПИ с идентификатор 22304.7902.19-общинска публична собственост, ПИ с идентификатор 22304.7902.27-общинска публична собственост, ПИ с идентификатор 22304.7902.26-общинска публична

собственост, ПИ с идентификатор 22304.7930.243-частна
собственост, ПИ с идентификатор 22304.7930.244-частна
собственост на заявителя.

Трасето на електрически кабел е съобразено със съществуващите подземни комуникации и е единственото технически възможно решение.

Проектната разработка е целесъобразна и отговаря на изискванията на чл. 108, ал. 5 от ЗУТ.

Заявителят е пожелал да му бъде разрешено да възложи за своя сметка изработването на проекта за подробния устройствен план. Направеното предложение е целесъобразно, налице са законовите основания за разрешаването му по чл. 124а, ал. 1, ал. 5 и ал. 7 от ЗУТ, в съответствие е с Общия устройствен план на Столична община и не предвижда изразходване на общински бюджетни средства.

С оглед на гореизложеното предлагам на Столичния общински съвет да вземе решение, с което да разреши изработването на проекта за подробен устройствен план и да одобри заданието.

Правно основание за приемане на решението: чл. 124а, ал. 1, ал. 5 и ал. 7 от ЗУТ, чл. 124б от ЗУТ, чл. 110, ал. 1, т. 5 от ЗУТ, чл. 62 и чл. 117 от Закона за енергетиката във връзка с чл. 21, ал. 4 и ал. 5, т. 1 от Наредба № 6/2014 г. за присъединяване на производители и клиенти на електрическа енергия към преносната или към разпределителните мрежи, чл. 103, ал. 4 и чл. 104, ал. 1, изр. 2 от ЗУТ, т. 33, 36, 34, 44, 31 от Приложението към чл. 3, ал. 2 от Закона за устройство и застрояване на Столичната община (ЗУЗСО).

ВНОСИТЕЛ:

19.10.2022 г.

X АРХ. ЗДРАВКО ЗДРАВКОВ

ГЛАВЕН АРХИТЕКТ
НА СТОЛИЧНА ОБЩИНА
Signed by: Zdravko Simeonov Zdravkov

Съгласували чрез АИСНАГ:
Стела Щерева -Директор на Дирекция ПНО
Урб. Златко Терзиев -Директор дирекция ТП
Арх. Кристиан Мисирджиев-Началник отдел УП

Изготвили чрез АИСНАГ:
Инж. Евгения Тонова /Главен експерт в отдел УП/
Мария Механджиева /Главен юрисконсулт в дирекция ГППНКН/



СТОЛИЧНА ОБЩИНА

СТОЛИЧЕН ОБЩНСКИ СЪВЕТ

1000 София, ул. Московска № 33, Тел. 93 77 591, Факс 98 70 855, e-mail: info@sofiacouncil.bg,
http://www.sofiacouncil.bg

ПРОЕКТ

РЕШЕНИЕ №

на Столичния общински съвет
от година

За: Разрешаване изработване на проект за подробен устройствен план /ПУП/ – парцеларен план /ПП/ за елементи на техническата инфраструктура извън границите на урбанизираната територия за трасе на подземна кабелна линия 20 кV в землището на кв. Ботунец и с. Долни Богров, район „Кремиковци“ – Столична община.

Мотиви: В Направление „Архитектура и градоустройство“ е постъпило заявление вх. № САГ22-ГР00-972/15.04.2022 г. от „РУА БЪЛГАРИЯ“ ЕООД с искане за разрешаване изработване на подробен устройствен план /ПУП/- парцеларен план /ПП/ и специализирана план-схема в урбанизирана територия за обект: „Полагане на нов кабел 20 кV, присъединен към извод „Кремиковци“, килия секция „В“ на В/ст „Ботунец 2“, дисп. № 32-903, SF_0171 до разпределителната уредба на подстанция „101“ 6/0,4 кV“ в землището на кв. Ботунец и с. Долни Богров, район „Кремиковци“ – Столична община.

Към заявлението са приложени: техническо задание и мотивирано предложение за ПУП-ПП и специализирана план-схема; пълномощно.

Със заявление вх. № САГ22-ГР00-972-(1)/16.05.2022 г. са внесени нови техническо задание и мотивирано предложение само за ПУП-ПП.

С писмо изх. № САГ22-ГР00-972-(1)/16.05.2022 г. са дадени указания за представяне на документи за собственост и скици, легитимиращи заявителя като заинтересовано лице по смисъла на чл. 124а, ал. 5 във връзка с чл. 131, ал. 1 и ал. 2, т. 1 от ЗУТ, в изпълнение разпоредбата на чл. 124а, ал. 5 от ЗУТ. Указано е в заданието да се обоснове необходимостта от изработването на проекта за устройствен план, инвестиционните намерения на заявителя и обосновка на избраното трасе.

Със заявление вх. № САГ22-ГР00-972-(3)/22.06.2022 г. за доокомплектоване на преписката са представени допълнително:

договор с „ЧЕЗ Разпределение България“ ЕАД за присъединяване на клиенти към разпределителната електрическа мрежа по реда на чл. 21, ал. 4 и ал. 5, т. 1 от Наредба № 6/2014 г. за присъединяване на производители и клиенти на електрическа енергия към преносната или към разпределителните мрежи и чл. 117 ал. 5 от Закона за енергетиката с № 1204051643/SAP и № ІВ-31-21-36032/18.08.2021 г., актуализирано задание и пълномощно.

Мотивираното предложение и представената по преписката документация са разгледани от отделите в НАГ – „Устройствено планиране“, „Благоустройствени дейности“, „Геодезически и кадастрални дейности“ и дирекция „Правно-нормативно обслужване“ със становища.

Отдел „Устройствено планиране“ е удостоверил, че съгласно ОУП на СО/2009 г. засегнатите от проекта имоти попадат в следните устройствени зони: Терени на локални градини и озеленяване“ (Тго), „Терени за гробищни паркове“ (Тгп), „Терени за озеленяване на улици, реки, дерета, открити канали и сервитути“ (Тзв), „Земеделска зона“ (Ссб), „Терени за сметища и инсталации за преработка на отпадъци“ (Тсм) съгласно т. 33, 36, 34, 44, 31 от Приложението към чл. 3, ал. 2 от Закона за устройството и застрояването на Столичната община (ЗУЗСО).

Със заявление вх. № САГ22-ГР00-972-(5)/11.10.2022 г. е представено становище изх. № 7938-6883/08.07.2022г. на директора на РИОСВ-София, съгласно което инвестиционното предложение не подлежи на регламентираните с глава шеста от ЗООС процедури по ОВОС и не е необходимо провеждане на процедура по реда на глава втора от Наредбата за ОС.

При горната фактическа обстановка се установява от правна страна следното:

Заявлението за разрешаване изработването на проект за подробен устройствен план е направено от заинтересувано лице по смисъла на чл. 124а, ал. 5 във връзка с чл. 131, ал. 1 и ал. 2, т. 1 от ЗУТ и на основание чл. 62, ал. 8 във връзка с ал. 1 от Закона за енергетиката, съгласно представения договор за присъединяване на обекти на клиенти към разпределителната електрическа мрежа на „ЧЕЗ Разпределение България“ АД.

В заданието е обоснована необходимостта от изработването на проекта за устройствен план и се съдържа обосновка относно териториалния му обхват и вида му.

Заданието отговаря на предвижданията на Общия устройствен план на Столична община.

Заявителят е пожелал одобряването на заданието с разрешението по чл. 124а, ал. 5 от ЗУТ.

С оглед на гореизложеното, заданието отговаря на законовите изисквания и е допустимо одобряването му.

Мотивираното предложение за изработване на парцеларен план има за цел осигуряване на трасе на подземна кабелна линия 20 kV в землището на кв. Ботунец и с. Долни Богров за хранване на „Инсталация за преработка на желязосъдържаща суровина“, находяща се в ПИ с идентификатори 68134.8441.14 и 22304.7930.15 по КККР.

Присъединяване на клиенти на електрическа енергия към преносната или към разпределителните мрежи чрез изграждане на електропровод, какъвто в случая е предмет на подробния устройствен план, се извършва при условия и ред, определени в Закона за енергетиката (ЗЕ) и Наредба № 6/2014 г. за присъединяване на производители и клиенти на електрическа енергия към преносната или към разпределителните мрежи. Искането за разрешаване изработването на ПУП-ПП цели да осигури присъединяване на обектите на „РУА БЪЛГАРИЯ“ ЕООД към електропреносната мрежа на „ЧЕЗ Разпределение България“ ЕАД. На основание чл. 117 от ЗЕ, операторът на електропреносната мрежа, съответно операторът на електроразпределителна мрежа, при направено искане е длъжен да присъедини всеки обект на клиент на електрическа енергия, разположен на съответната територия, който отговаря на изискванията на закона. В съответствие с чл. 21, ал. 4 и ал. 5 от Наредба № 6/2014 г., проектирането и изграждането на електропреносната мрежа от небитови клиенти се осъществява при наличие на сключен договор за присъединяване. Представен е договор за присъединяване, сключен между разпределително предприятие „ЧЕЗ Разпределение България“ ЕАД, към чиято мрежа ще се осъществи присъединяването и „РУА БЪЛГАРИЯ“ ЕООД-присъединявано лице.

Предвид изложеното заявителят „РУА БЪЛГАРИЯ“ ЕООД има качеството на заинтересовано лице по искането за разрешаване изработването на ПУП – парцеларен план.

Предвиденото трасе на електрически кабел 20kV започва от възлова станция „Ботунец 2“, находяща се в ПИ с идентификатор 68134.8379.6 в землището на кв. Ботунец до достигането на разпределителна уредба на подстанция „101“, находяща се в ПИ с идентификатор 22304.7930.244, собственост на „РУА БЪЛГАРИЯ“ ЕООД в землището на с. Долни Богров.

Трасето на електропровода, разположено в землището на кв. Ботунец, с обща дължина 1389,25 м. и обща площ на сервитута 5560,92кв. м. по КККР на кв. Ботунец, преминава през следните имоти: ПИ с идентификатор 68134.8379.6-държавна частна собственост, ПИ с идентификатор 68134.8379.2-общинска частна собственост, ПИ с идентификатор 68134.8379.10-общинска публична собственост, ПИ с идентификатор 68134.8379.1-общинска частна собственост, ПИ с идентификатор 68134.8380.125-държавна частна собственост, ПИ с идентификатор 68134.8380.108-общинска публична собственост, ПИ с идентификатор 68134.8373.15-общинска частна собственост.

Трасето на електропровода, разположено в землището на с. Долни Богров, с обща дължина 772,86 м. и обща площ на сервитута 2898,33кв. м. преминава през следните имоти по КККР на с. Долни Богров: ПИ с идентификатор 22304.7893.25-общинска публична собственост, ПИ с идентификатор 22304.7893.26-общинска публична собственост, ПИ с идентификатор 22304.7893.23-общинска публична собственост, ПИ с идентификатор 22304.7902.19-общинска публична собственост, ПИ с идентификатор 22304.7902.27-общинска публична

собственост, ПИ с идентификатор 22304.7902.26-общинска публична
собственост, ПИ с идентификатор 22304.7930.243-частна
собственост, ПИ с идентификатор 22304.7930.244-частна
собственост на заявителя.

Трасето на електрически кабел е съобразено със съществуващите подземни комуникации и е единственото технически възможно решение.

Проектната разработка е целесъобразна и отговаря на изискванията на чл. 108, ал. 5 от ЗУТ.

Заявителят е пожелал да му бъде разрешено да възложи за своя сметка изработването на проекта за подробния устройствен план. Направеното предложение е целесъобразно, налице са законовите основания за разрешаването му по чл. 124а, ал. 1, ал. 5 и ал. 7 от ЗУТ, в съответствие е с Общия устройствен план на Столична община и не предвижда изразходване на общински бюджетни средства.

Правно основание за приемане на решението: чл. 124а, ал. 1, ал. 5 и ал. 7 от ЗУТ, чл. 124б от ЗУТ, чл. 110, ал. 1, т. 5 от ЗУТ, чл. 62 и чл. 117 от Закона за енергетиката във връзка с чл. 21, ал. 4 и ал. 5, т. 1 от Наредба № 6/2014 г. за присъединяване на производители и клиенти на електрическа енергия към преносната или към разпределителните мрежи, чл. 103, ал. 4 и чл. 104, ал. 1, изр. 2 от ЗУТ, т. 33, 36, 34, 44, 31 от Приложението към чл. 3, ал. 2 от Закона за устройство и застрояване на Столичната община (ЗУЗСО)

СТОЛИЧНИЯТ ОБЩИНСКИ СЪВЕТ

РЕШИ:

1. Разрешава да се изработи проект за подробен устройствен план – парцеларен план /ПП/ за трасе на подземна кабелна линия 20 кV в землището на кв. Ботунец и с. Долни Богров, район „Кремиковци“ – Столична община.

1.1. Териториален обхват – от В/ст. „Ботунец “ в ПИ с идентификатор 68134.8379.6 до достигане на съществуващ колектор в ПИ с идентификатор 22304.7930.244, разположено в поземлени имоти с идентификатори 68134.8379.2, 68134.8379.10, 68134.8379.1, 68134.8380.125, 68134.8380.108, 68134.8373.15 по КККР в землището на кв. Ботунец и 22304.7893.25, 22304.7893.26, 22304.7893.23, 22304.7902.19, 22304.7902.27 и 22304.7902.26, 22304.7930.243 и 22304.7930.244 по КККР в землището на с. Долни Богров.

1.2. Цел и задачи на проекта – осигуряване на трасе на подземна кабелна линия 20 кV в землището на кв. Ботунец и с. Долни Богров за охраняване на „Инсталация за преработка на желязосъдържаща суровина“, находяща се в ПИ с идентификатори 68134.8441.14 и 22304.7930.15, район „Кремиковци“ – Столична община.

1.3. Вид на подробния устройствен план – парцеларен план (ПП) по чл. 110, ал. 1, т. 5 от ЗУТ.

2. **Одобрява** задание за изработване на подробен устройствен план – парцеларен план за инженерна инфраструктура, което е неразделна част от настоящото решение.

3. Проектът да се изработи при спазване на одобреното задание и на следните задължителни предписания:

3.1 По ОУП на СО (Приет от Министерски съвет с решение № 960/16.12.2009 г.) и в съответствие с чл. 7 от ЗУТ, трасето попада в следните устройствени зони: „Терени на локални градини и озеленяване“ (Тго), „Терени за гробищни паркове“ (Тгп), „Терени за озеленяване на улици, реки, дерета, открити канали и сервитути“ (Тзв), „Земеделска зона“ (Ссб), „Терени за сметища и инсталации за преработка на отпадъци“ (Тсм), съгласно т. 33, 36, 34, 44, 31 от Приложението към чл. 3, ал. 2 от Закона за устройството и застрояването на Столичната община (ЗУЗСО), където без промяна на предназначението на земеделските земи се допуска изграждане на проводи и съоръжения на инженерната инфраструктура при спазване изискванията на ЗОЗЗ.

При изработване на проекта за парцеларен план да се спазят нормите на ЗУТ, ЗУЗСО, Наредба № 8/2001 г. на МРРБ за обем и съдържанието на устройствените планове, Наредба № 7/2003 г. за ПНУОВТУЗ. Да се котира сервитута на ел. провода. Да се изпълни чл. 116а от ЗУТ.

3.2 Да се представят изходни данни на „Софийска вода“ АД. Трасето да се съгласува със „Софийска вода“ АД, „Електроразпределение Запад“ АД, „Овергаз мрежи“ АД и „Булгартрансгаз“ ЕАД.

Съгласуваните от „Софийска вода“ АД, „Електроразпределение Запад“ АД, „Овергаз мрежи“ АД и „Булгартрансгаз“ ЕАД проекти може да бъдат внесени от заявителя с внасяне на проекта за одобряване. В противен случай се прилага реда за съгласуване по чл. 128а, ал. 3 и 4 от ЗУТ.

3.3 Проекта да се изработи върху специализирана кадастрална карта при спазване нормите и изискванията на ЗУТ, ЗУЗСО и Наредба № 8/2001 г. на МРРБ за ОСУ.

3.4 Да се представи заснемане по чл. 19, ал. 4 от ЗУЗСО със становище по чл. 22, ал.3 и 4 от Наредба за изграждане, поддържане и опазване на зелената система на СО. Да се спази чл. 12 от ЗУЗСО в случай, че трасето преминава през устройствени зони на зелената система.

4. Разрешава заявителят да изработи за своя сметка проекта за подробния устройствен план в обхвата и при спазване на изискванията по т. 3.

6. Решението да се разгласи по реда на чл. 124б, ал. 2 от ЗУТ с обявление, което се поставя на определените за това места в сградата на общината, района или кметството, както и на други подходящи места в съответната територия – предмет на плана, и да се публикува на интернет страницата на Столичен общински съвет и Направление „Архитектура и градоустройство“ на Столична

община.

7. Екземпляр от решението да се връчи на заявителя предвид заплатената такса от 100 лв. (сто лева) съгласно т. 12 от Приложение № 9 към Наредба за определяне и администриране на местни такси и цени на услуги, предоставяни от Столична община.

8. Екземпляр от решението да се изпрати на кмета на район „Кремиковци“ за сведение и изпълнение.

9. На основание чл. 124б, ал. 4 от ЗУТ решението не подлежи на оспорване.

Настоящото решение е прието на ... заседание на Столичния общински съвет, проведено на 2022 г., Протокол № .. от2022 г. и е подпечатано с официалния печат на Столичния общински съвет.

Председател на
Столичния общински съвет

Георги Георгиев

Директор на Дирекция
„Правно-нормативно,
информационно и
финансово обслужване“
към Направление
„Архитектура
градоустройство“

13.10.2022 г.

X СТЕЛА ЩЕРЕВА

ДИРЕКТОР ДИРЕКЦИЯ
ПНО

и

Съгласували чрез АИСНАГ:
Урб. Златко Терзиев – Директор дирекция ТП
Арх. Кристиан Мисирджиев – Началник отдел УП

Изготвили чрез АИСНАГ:
Инж. Евгения Тонова – главен експерт в отдел УП
Мария Механджиева – гл. юрисконсулт в дирекция ГППНКН