

З А Д А Н И Е

за

допускане за изготвяне на ПУП-Парцеларен план
от дата 09.2015г.

Възложител: „ТЕЛЕНОР БЪЛГАРИЯ“ ЕАД

Обект: Имот № 11394.815.215, землището на с. Владая,
общ. Столична, обл. София

Съществуващо положение:

Поземленият имот представлява горска територия с площ 0,400 дка, с НТПД друг вид недървопроизводителна горска площ и се разполага в землището с. Владая, с идентификатор 11394.815.215 по КВС, община Столична, обл. София.

На основание чл.54, ал.1, т.2 от закона за горите в имота се предвижда изграждане на телекомуникационно съоръжение.

Основание за изготвяне на ПУП-ПШ:

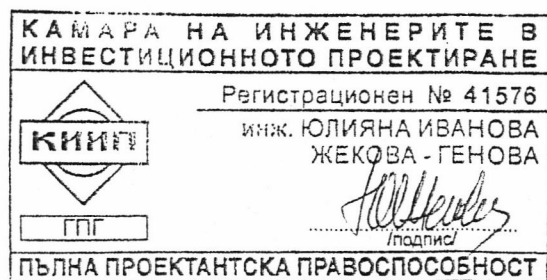
Основание за започване на процедурата за изготвяне на ПУП - ПШ са скица №15-223300/29.05.2015г. и декларациите от Възложителя – „ТЕЛЕНОР БЪЛГАРИЯ“ ЕАД инвестиционни намерения за територията на обекта, а именно: изграждане на съоръжение на техническата инфраструктура - Базова станция на „ТЕЛЕНОР БЪЛГАРИЯ“ ЕАД заедно със самостоятелно обособена площадка за инсталиране на телекомуникационно оборудване, мачта за монтиране на GSM антени, контейнери за телекомуникационно оборудване, както и чл. 103, ал. (3) и (5); чл.108, чл. (2) и чл. 112, ал. (2), т.10 от ЗУТ, регламентиращи

процедурите по разрешаване, изработване и одобряване на подробни устройствени планове.

Проектът за ПУП - ПП следва да се изготви съгласно изискванията на ЗУТ и Наредба №8 за обема и съдържанието на устройствените схеми и планове и др.

Съставил:

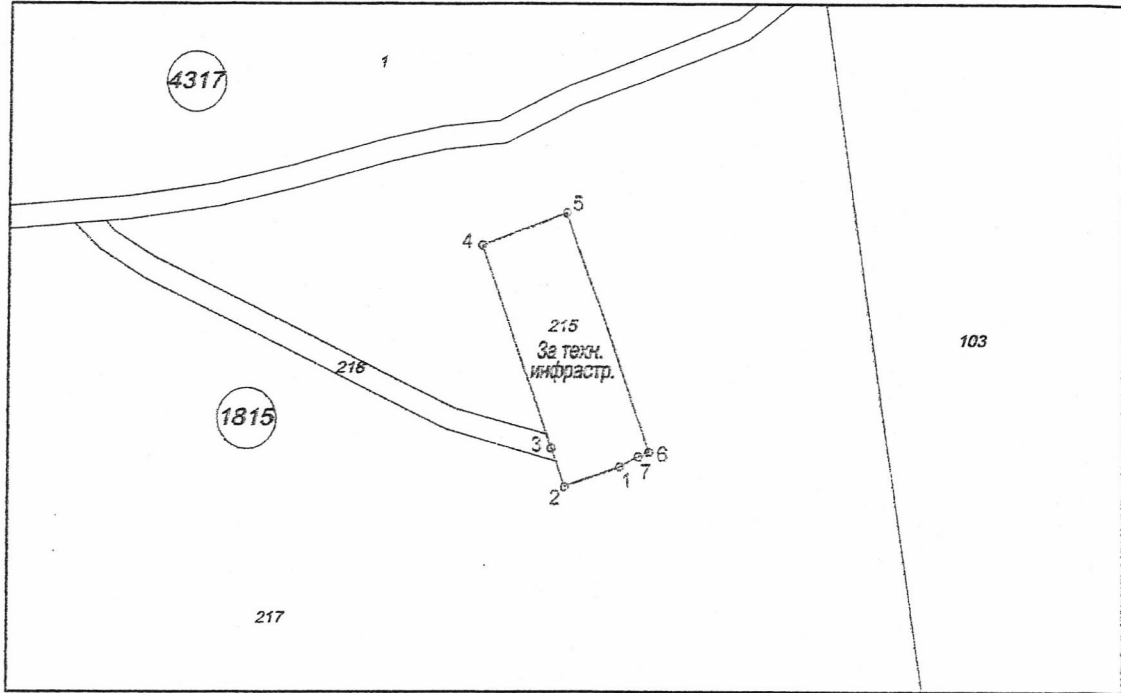
Печат:



СИТУАЦИОННА СКИЦА

за изготвяне на ПУП -ПП за имот 11394.815.215,
 с. Владая, общ. Столична, обл. София

М 1: 1000



КООРДИНАТИ НА ЧУПКИТЕ НА ИМОТА ЗА ТЕХНИЧЕСКА ИНФРАСТРУКТУРА

Координатна система 1970 г.

Точка №	X, [m]	Y, [m]
1	4597888.66	8487428.43
2	4597915.10	8487419.14
3	4597919.27	8487430.39
4	4597888.14	8487441.34
5	4597887.51	8487439.91
6	4597886.22	8487437.35
7	4597883.57	8487430.22

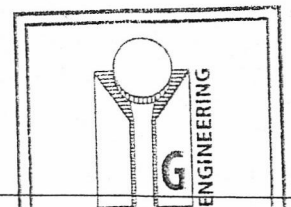
КАМАРА НА ИНЖЕНЕРИТЕ В
 ИНВЕСТИЦИОННОТО ПРОЕКТИРАНЕ

Регистрационен № 41576

инж. ЮЛИЯНА ИВАНОВА
 ЖЕКОВА - ГЕНОВА

Ю. Жекова
 Подпис

ПЪЛНА ПРОЕКТАНТСКА ПРАВОСПОСОБНОСТ



"ЕМ АЙ ДЖИ ИНЖЕНЕРИНГ" ООД
 EM AI DJI ENGINEERING OOD

гр. СОФИЯ, ул. Гена Купру Бомет 3 | тел. 02/441 47 02 | e-mail: office@mig-eng.com

Ситуационна скица за изготвяне на ПУП-ПП за имот 11394.815.215, с. Владая, общ. Столична, обл. София

ЧЕРТЕЖ / DRAWING
 Предложение за парцеларен план

МАЩАБ: 1:1000

ЧАСТ: ГЕОДЕЗИЯ | ФАЗА: ПП

УПРАВИТЕЛ: инж. М. Генов | ДАТА: 05.2015

ПРОЕКТАНТ: инж. Ю. Жекова



АГЕНЦИЯ ПО ГЕОДЕЗИЯ,
КАРТОГРАФИЯ И КАДАСТЪР

СЛУЖБА ПО ГЕОДЕЗИЯ, КАРТОГРАФИЯ И КАДАСТЪР - ГР. СОФИЯ

1618, кв. "ПАВЛОВО", Ул. "МУСАЛА" №1, 02/8188374; Факс: 02/9557266,
sofia@cadastre.bg, БУЛСТАТ:130362903

София 1618, кв. Павлово, ул. Мусала №1
Тел.: 02/818 83 83, Факс: 02/955 53 33
AGAD@CADASTRE.BG • WWW.CADASTRE.BG

СКИЦА НА ПОЗЕМЛЕН ИМОТ
№ 15-223300-29.05.2015 г.

Поземлен имот с идентификатор 11394.1815.215

С. Владая, общ. Столична, обл. София (столица)

По кадастралната карта и кадастралните регистри, одобрени със Заповед РД-18-1/03.01.2011 г.

на ИЗПЪЛНИТЕЛЕН ДИРЕКТОР НА АГКК

Последно изменение със заповед: КД-14-22-1696/31.10.2013 г. на НАЧАЛНИК НА СГКК - СОФИЯ

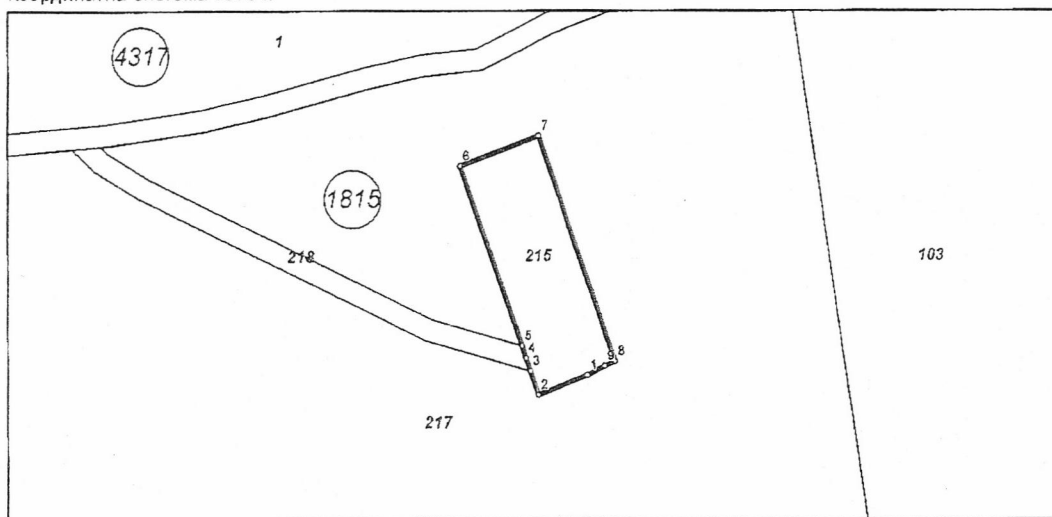
Адрес на поземления имот: с. Владая, район Витоша

Площ: 400 кв.м

Трайно предназначение на територията: Горска

Начин на трайно ползване: Друг вид недървопроизводителна горска площ

Координатна система 1970 г.



М 1:1000

Стар идентификатор: 11394.1815.102

Номер по предходен план: 000099

Съседи: 11394.1815.217, 11394.1815.218

Собственици:

1. МЗГ-НУГ

Ид. част 1/1 от правото на собственост

Няма документ за собственост № 2, издаден от ---

Носители на други вещни права:

няма данни

Скица № 15-223300-29.05.2015 г. издадена въз основа на
документ с входящ № 01-151451-27.05.2015 г.



ПРЕДСЕДАТЕЛ:

/ЕЛИН ГЕРДЖИКОВ/