

Приложение № 1

АГЕНЦИЯ ЗА ГЕОДЕЗИЯ  
КАРТОГРАФИЯ И КАДАСТЪР

СЛУЖБА ПО ГЕОДЕЗИЯ, КАРТОГРАФИЯ И КАДАСТЪР - ГР. СОФИЯ  
1618, кв. ПЛАВОВО, ул. "МУСАВА" №1, 02/6188374, факс 02/9557266,  
sofia@cadastre.bg, БУПСТАТ-130362903

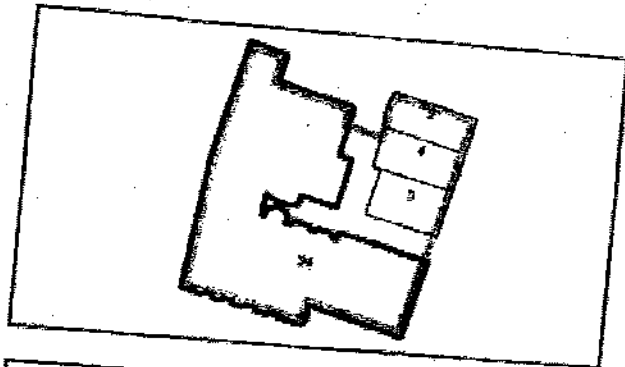
стр. 1 от 1

СХЕМА № 15-863411-20.11.2018 г.  
НА САМОСТОЯТЕЛЕН ОБЕКТ В СГРАДА

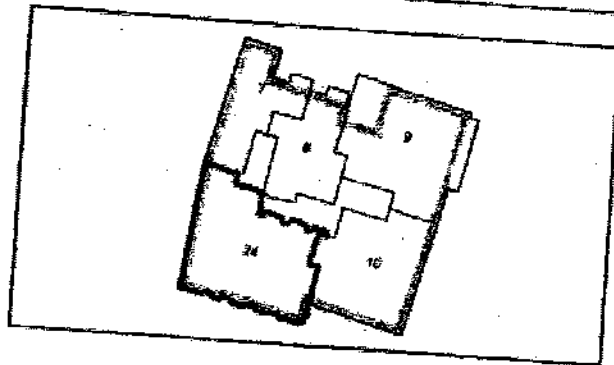
с идентификатор 68134.300.546.3.24

Гр. София, общ. Столична, обл. София (столица)  
По кадастралната карта и кадастралните регистри, одобрени със Заповед РД-18-32/01.04.2016 г.  
на ИЗПЪЛНИТЕЛЕН ДИРЕКТОР НА АГКК  
Последно изменение със заповед: няма издадена заповед за изменение в КИЗР  
Адрес на имота: гр. София, район Възраждане, ул. Княз Борис I № 121, ет. 1, обект  
ресторант-пицария  
Самостоятелният обект се намира в сграда № 3, разположена в поземлен имот с идентификатор  
68134.300.546  
Предназначение на самостоятелния обект: За обществено хранене  
Брой нива на обекта: 2  
Посочени в документа площ: 332.46, 160.00 кв.м  
Прилежащи части: съотв. ид. ч. от общ. ч. на сгр.

Ниво: 1  
Съседни самостоятелни обекти в сградата:  
На същия етаж: няма  
Под обекта: няма  
Над обекта: 68134.300.546.3.10, 68134.300.546.3.8,  
68134.300.546.3.7



Ниво: 2  
Съседни самостоятелни обекти в сградата:  
На същия етаж: 68134.300.546.3.10,  
68134.300.546.3.8  
Под обекта: няма  
Над обекта: 68134.300.546.3.14



Стар идентификатор: 68134.300.546.3.5

Собственици:  
няма данни

Носители на други вещни права:  
няма данни





СТОЛИЧЕН ОБЩИНСКИ СЪВЕТ  
УЛ. "МУСАЛА" №1, 02/8188374, ФАКС: 02/9557265  
sofia@cadastre.bg, БУЛСТАТ:130362903

Приложение № 2

стр. 1 от 1

СЛУЖБА ПО ГЕОДЕЗИЯ, КАРТОГРАФИЯ И КАДАСТЪР - ГР. СОФИЯ

1618. кв. "ТЯВЛОВО", Ул. "МУСАЛА" №1, 02/8188374, ФАКС: 02/9557265  
sofia@cadastre.bg, БУЛСТАТ:130362903

СКИЦА НА СГРАДА  
№ 15-938295-17.12.2018 г.

с идентификатор 68134.300.546.3

Гр. София, общ. Столична, обл. София (столица)

По кадастралната карта и кадастралните регистри, одобрени със Заповед РД-18-32/01.04.2016 г.  
на ИЗПЪЛНИТЕЛЕН ДИРЕКТОР НА АГКК

Последно изменение със заповед: няма издадена заповед за изменение в ЮКР

Адрес на сградата: гр. София, район Бъзградяне, ул. Княз Борис I № 121

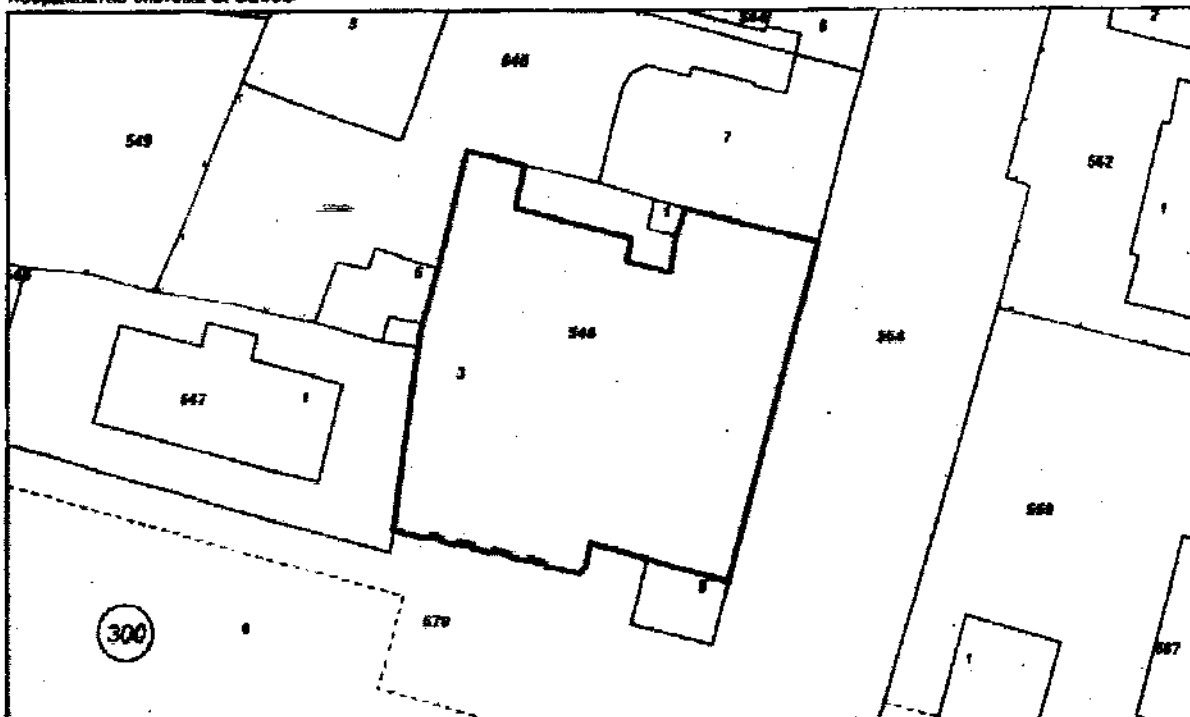
Сградата е разположена в поземлен имот с идентификатор 68134.300.546

Застроена площ: 621 кв.м

Брой етажи: 5

Предназначение: Жилищна сграда - многофамилна

Координатна система БГС2005



М 1:500

Стар идентификатор: няма

Номер по предходен план: 5NDK

Собственици:

няма данни

Носители на други вещни права:

няма данни

Скица № 15-938295-17.12.2018 г. издадена въз основа на  
документ с входящ № 07-482091-05.12.2018 г.

ПРЕДСЕДАТЕЛ

/ЕЛЕН СВЕЖИКОВ/

