

СТОЛИЧНА ОБЩИНА
СТОЛИЧЕН ОБЩИНСКИ СЪВЕТ

1000 София, ул. Московска № 33, Тел. 93 77 591, Факс 98 70 855, e-mail: info@sofiacouncil.bg, http://www.sofiacouncil.bg

РЕШЕНИЕ № 739

на Столичния общински съвет

от 27.11.2008 година

За проект за подробен устройствен план – план за регулация и застрояване за кв.кв. 1, 33, 34, 35, 36 и 37, м. „Ботаническа градина”.

На основание чл. 21, ал. 1, т. 11 от Закона за местното самоуправление и местната администрация, чл. 110, ал. 1, т. 1, т. 2 и т. 3, чл. 129, ал. 1 и чл. 133, ал. 1 от Закона за устройство на територията, § 6, ал. 7 от Преходните разпоредби на Закона за устройство на територията, т. 7 от Приложение към чл. 3, ал. 2 от Закона за устройството и застрояването на Столична община и протокол на ОЕСУТ № ЕС-Г-15/12.02.2008 г., точка 12

**СТОЛИЧНИЯТ ОБЩИНСКИ СЪВЕТ
РЕШИ:**

ОДОБРЯВА ПРОЕКТ ЗА:

1. План за регулация на новосъздадени УПИ в м. „Ботаническа градина”:

Кв.1 – УПИ: VIII-1957-за т.п. и IX-2134

Кв. 33 – УПИ: I-1609,1661,1957,2070, II-2062, III-2062, IV-2062,2134, V-2134, VI-1957,2134, VII-1614,1661, VIII-1609

Кв. 34 – УПИ: I-за озеленяване

Кв. 35 – УПИ: I-2615, II-1955, III-1890, IV-1871, V-2070-за коо, VI-2136, VII-2129

Кв. 36 – УПИ: III-1887, IV-2269, V-2668, VI-2134

Кв. 37 – УПИ: I-за озеленяване

по червените и сини линии, цифри и букви, съгласно приложения проект.

2. План за улична регулация на улици: от о.к.151 през о.т.150-149а-148б-148а-147б-147а-141а-146а-145а-144а-143а-142-133а-132а-131а-130а-129а-128а-127а до о.к.88; от о.к.88 през о.т.94д-99в до о.к.99; от о.к.99 през о.т.139-138а-137а-137б-136б-136а-135а-134-133а до о.к.133; от о.к.133 през о.т.154-153-152 до о.к.151; улици-тупик: от о.к.133 до о.т.133в; от о.к.147б

до о.т.147в и от о.к.99в до о.к.99г; пешеходни алеи: между кв. 34 и кв. 35, между кв. 35 и кв. 36 и между кв.кв. 33, 36 и 37 – м. „Ботаническа градина” по червените и сини линии, цифри и букви, съгласно приложения проект.

3. План за застрояване на новосъздадени УПИ в м. „Ботаническа градина”:

Кв. 1 – УПИ: VIII-1957-за т.п. и IX-2134

Кв. 33 – УПИ: I-1609,1661,1957,2070, II-2062, III-2062, IV-2062,2134, V-2134, VI-1957,2134, VII-1614,1661, VIII-1609


Кв. 35 – УПИ: I-2615, II-1955, III-1890, IV-1871, V-2070-за коо, VI-2136, VII-2129

Кв. 36 – УПИ: III-1887, IV-2269, V-2668, VI-2134, съгласно приложения проект.

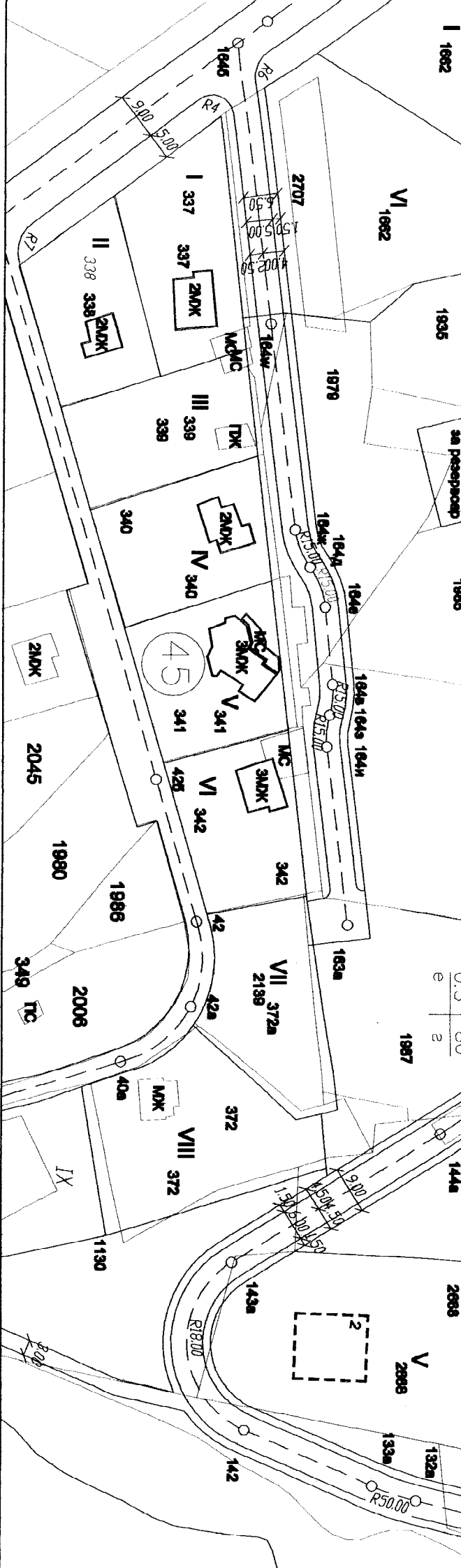
Решението да се съобщи на заинтересованите лица по реда на чл. 129, ал. 1 от Закона за устройство на територията и може да се обжалва пред Административен съд - гр. София в 14-дневен срок от обнародването в Държавен вестник.

Настоящото решение е прието на заседание на Столичния общински съвет, проведено на 27.11.2008 г., Протокол № 25, точка 30 от дневния ред, по доклад № 66-02-3244/18.04.2008 г. и е подпечатано с официалния печат на Столичния общински съвет. Контролът по изпълнение на решението се възлага на Постоянната комисия по устройство на територията, архитектура и жилищна политика на Столичния общински съвет.

**Председател на Столичния
общински съвет:**

The image shows a circular official seal of the Sofia City Council (Общински съвет - София) with a handwritten signature in black ink over it. The signature appears to be 'Андрей Иванов'.

Андрей Иванов



ПЛАНИ И ЗАСТРОЯВАНЕ ЗА МЕСТНОСТ "БОТАНИЧЕСКА ГРАДИНА"

III-1957 за ТП, УПИ IX-2134, кв1

УПИ II-2062, УПИ III-2062, УПИ IV-2062, 2134,

1, 1957, 2070, ека между кв.33 и кв.36, кв.37

УПИ V-2134, УПИ VI-1957, 2134, УПИ VII-1614, 1661 УПИ VI

ТИ IV-2269, УПИ V-2668, УПИ VI-2134, кв.36, УПИ I- за озеленяване, кв.34

ПИ II-1955, УПИ III-1890, УПИ IV-1871, УПИ V-2070 за КОО, УПИ VI-2136, УПИ VII-2129, кв.35
 зоряване, кв.37

ека между кв.34 и кв.35, кв.36

149а, ОТ1486, ОТ148а, ОТ1476, ОТ147а, ОТ146а, ОТ145а, ОТ144а, ОТ143а, ОТ142, ОТ133а, ОТ132а
 а, ОТ129а, ОТ128а, ОТ127а, ОТ88, ОТ94д, ОТ99в, ОТ99, ОТ139, ОТ138а, ОТ137а, ОТ137б, ОТ136б

ба, ОТ134, ОТ133а, ОТ133, ОТ154, ОТ153, ОТ152, ОТ151, ОТ150

ОТ ОТ 147б до ОТ 147в, Уличен тупик от ОТ 99в до ОТ 99г, Уличен тупик от ОТ133а, ОТ133б до ОТ133в

ПЪЛНА ПРОЕКТАНТОКА ГРАВОПОСОБИ

арх. АНТОАНЕТ
 СИВРИ
 Рег. №: 01

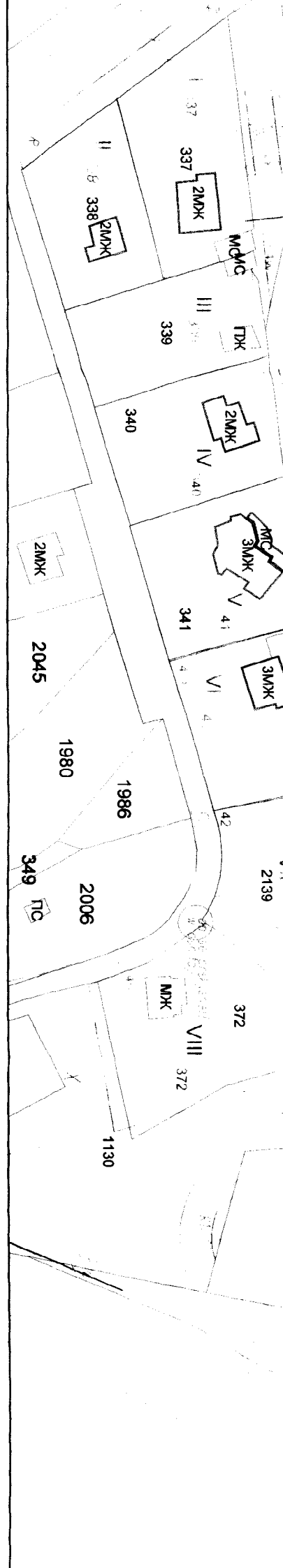
Дата:
 Ръководител:

Т & Т ИНЖЕНЕРИНГ

ПРОФИЛАКТИ

ДЛЯ за местност "БОТАНИЧЕСКА ГРАДИНА"

7 за ТП, УПИ IX-2134, кв.1



зжду кв.33 и кв.36, кв.37

2269 , УПИ V-2668 , УПИ VI-2134, кв.36, УПИ I- за озеленяване, кв.34

955, УПИ III-1890 , УПИ IV-1871 , УПИ V-2070 за КОО, УПИ VI-2136, УПИ VII-2129, кв.35
е, кв.37

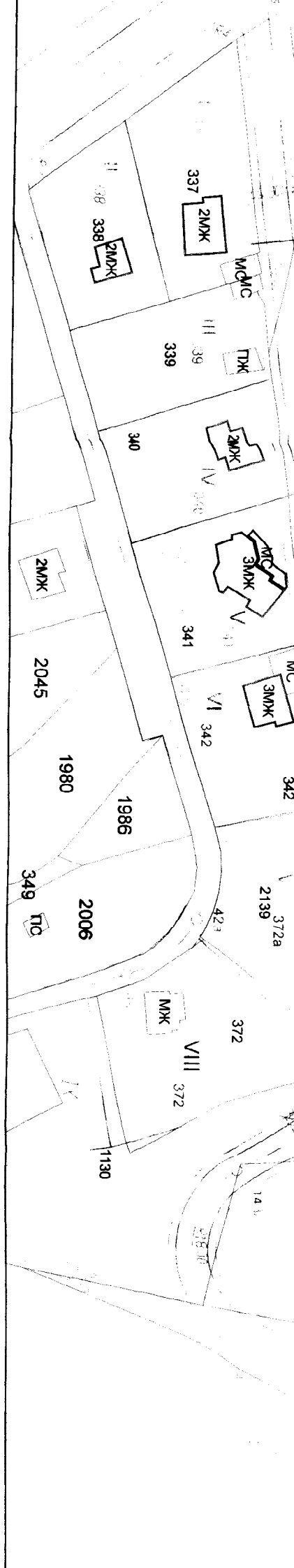
зжду кв.34 и кв.35, кв.36

ОТ1486, ОТ148а, ОТ1476, ОТ147а, ОТ146а, ОТ145а, ОТ144а, ОТ143а, ОТ142, ОТ133а, ОТ132а
29а, ОТ128а, ОТ127а, ОТ88, ОТ94д, ОТ99в, ОТ99г, ОТ139, ОТ138а, ОТ137а, ОТ137б, ОТ136б
134, ОТ133а, ОТ133, ОТ154, ОТ153, ОТ152, ОТ151, ОТ150

147б до ОТ 147в, уличен тупик от ОТ 99в до ОТ 99г, уличен тупик от ОТ133а, ОТ133б до ОТ133в

СЪОБЩЕНИЕ
с Решение на
на Протокол
на Страничния
ПРЕДСЕДАТЕЛ

ПРОЕКТАНТ: "Т & Т ИНЖЕНЕРИНГ" ООД



ИДЯ за местност "БОТАНИЧЕСКА ГРАДИНА"

57 за ТП, УПИ ІХ-2134, кв.1

1957, 2070, УПИ ІІ-2062, УПИ ІІІ-2062, УПИ ІV-2062, 2134, УПИ V-2134, УПИ VI-1957, 2134, УПИ VII-1614, 1661 УПИ VIII-1609
 между кв.33 и кв.36, кв.37

1955, УПИ V-2668, УПИ VI-2134, кв.36, УПИ І - за озеленяване, кв.34

1955, УПИ ІІІ-1890, УПИ ІV-1871, УПИ V-2070 за КОО, УПИ VI-2136, УПИ VII-2129, кв.35
 ІНЕ, кв.37

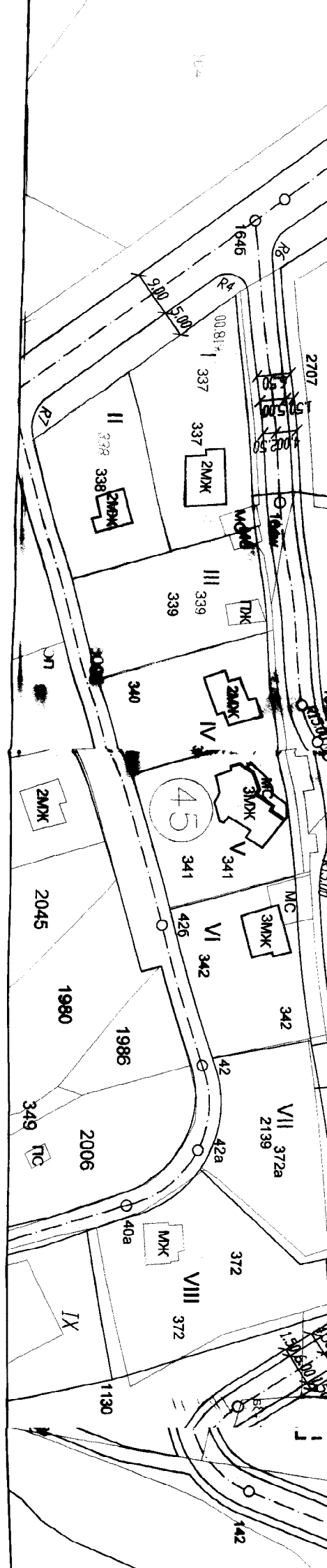
между кв.34 и кв.35, кв.36

, ОТ1486, ОТ148а, ОТ1476, ОТ147а, ОТ146а, ОТ145а, ОТ144а, ОТ143а, ОТ142, ОТ133а, ОТ132а

129а, ОТ128а, ОТ127а, ОТ88, ОТ94д, ОТ99в, ОТ99, ОТ139, ОТ138а, ОТ137а, ОТ137б, ОТ136б

134, ОТ133а, ОТ133, ОТ154, ОТ153, ОТ152, ОТ151, ОТ150

147б до ОТ 147в, Уличен тупик от ОТ 99в до ОТ 99г, Уличен тупик от ОТ133а, ОТ133б до ОТ133в



ПЛАН ЗА РЕГУЛАЦИЯ И ЗАСТРОЯВАНЕ ЗА МЕСТНОСТ "БОГАНИЧЕСКА ГРАДИНА"

НА НОВИ УГПИ VIII-1957 за ТП, УГПИ IX-2134, кв 1

УГПИ-1609, 1661, 1957, 2070, УГПИ II-2062, УГПИ III-2062, УГПИ IV-2062, 2134, УГПИ V-2134, УГПИ VI-1957, 2134, УГПИ 614, 1661 Угредна пътека между кв.33 и кв.36, кв.37

УГПИ III-1887, УГПИ IV-2269, УГПИ V-2668, УГПИ VI-2134, кв.38, УГПИ I- за озеленяване, кв.34

УГПИ I-2615, УГПИ II-1955, УГПИ III-1890, УГПИ IV-1871, УГПИ V-2070 за КОО, УГПИ VI-2136, УГПИ VII-2129, кв.35
УГПИ I- за озеленяване, кв.37

Угредна пътека между кв.34 и кв.35, кв.36

Улицни от ОТ 149а, ОТ148б, ОТ148а, ОТ147б, ОТ147а, ОТ146а, ОТ145а, ОТ144а, ОТ143а, ОТ142, ОТ133а, ОТ132а, ОТ131а, ОТ130а, ОТ129а, ОТ128а, ОТ127а, ОТ88, ОТ94д, ОТ99в, ОТ99, ОТ139, ОТ138а, ОТ137а, ОТ137б, ОТ136б, ОТ136а, ОТ135а, ОТ134, ОТ133а, ОТ133, ОТ154, ОТ153, ОТ152, ОТ151, ОТ150

Уличен тупик от ОТ 147б до ОТ 147в, Уличен тупик от ОТ 99в до ОТ 99г, Уличен тупик от ОТ133а, ОТ133б до ОТ133в

СЪСТАВИЛ
с Ред.
но Пр.
за СТ
ПРЕД