

СТОЛИЧНА ОБЩИНА
СТОЛИЧЕН ОБЩИНСКИ СЪВЕТ

1000 София, ул. Московска № 33, Тел. 93 77 591, Факс 98 70 855, e-mail: info@sofiacouncil.bg, http://www.sofiacouncil.bg

РЕШЕНИЕ № 7 1 4

на Столичния общински съвет

от 19.11.2009 година

За приемане на Междинен доклад на Работната група, създадена със Заповед № РД 09-01-310/26.10.2009 г. на и.д. кмета на Столична община.

На основание чл. 21, ал. 1, т. 8 и т. 23 от Закона за местното самоуправление и местната администрация

**СТОЛИЧНИЯТ ОБЩИНСКИ СЪВЕТ
РЕШИ:**

1. Приема Междинен доклад на Работната група, създадена със Заповед № РД09-01-310/26.10.2009 г. на и.д. Кмета на Столична община, Приложение № 1 към настоящото решение.

2. Възлага на кмета на Столична община да събере и предостави на Работната група по т. 1, информация за правния статут на терените по списък (Приложение № 2).

3. Възлага на Главния архитект на Столична община да предприеме действия по провеждане на процедури за приемане на подробни устройствени планове и подробни транспортно-комуникационни планове за изграждане на подземни паркинги на терените по Приложение № 3.

4. Възлага на Кмета на СО, при съставяне на проекта за бюджет на Столична община за 2010г. да предвиди средства за изработване на инвестиционни проекти за обектите по Приложение № 4 и Приложение № 5. Изработването на инвестиционните проекти за подземните паркинги под училищни дворове, приложение № 2-III, да се съобрази с взети решения от Столичен общински съвет, относно преустройството и изграждането на физкултурни салони (спортни зали).

5. Възлага на Съвета на директорите на „Пазари Север“ ЕАД да предприеме действия за отреждане и инвестиционно проектиране за строеж на паркинг на недвижим имот с площ 1430 кв.м., УПИ VI, кв. 148 по ЗРП на м. „Сухата река“.

6. Възлага на Съвета на директорите на „Пазари Юг“ ЕАД:

6.1. Да оттегли жалба до Софийски административен съд срещу Заповед № РД 09-50-582/15.05.2009 г. на Главния архитект на София.

6.2. След влизане в сила на цитираната в т. 6.1. заповед да предприеме действия за възлагане изработването на инвестиционни проекти за УПИ XIV-, „за озеленяване и подземно паркиране“ кв. 57а, м. ж.к. Иван Вазов


6.3. Да предприеме действия за започване на процедура по ЗУТ за отреждане на недвижим имот - част от УПИ I, кв. 305 Г, м. „Красно село“ бул. „Цар Борис III“, с площ от 1700 кв.м. за изграждане на многоетажен паркинг.

7. Работната група, назначена със Заповед № РД 09-01-310/26.10.2009 г. ежесечно да предоставя информация за предприетите действия в Постоянната комисия по транспорт, транспортна инфраструктура и безопасност на движението към СОС.

8. Да се възложи на консултанта Mott MacDonald да извърши анализ на предложените места за паркиране и ги обвърже с генералния план за движение.

Настоящото решение е прието на заседание на Столичния общински съвет, проведено на 19.11.2009 г., Протокол № 51, точка 23 от дневния ред, по доклад № 2600-7334/8/11.11.2009 г. и е подпечатано с официалния печат на Столичния общински съвет. Контролът по изпълнение на решението се възлага на Постоянната комисия по стопанска политика и общинска собственост на Столичния общински съвет.

**Председател на Столичния
общински съвет:**



Андрей Иванов

СТОЛИЧЕН ОБЩИНСКИ СЪВЕТ

Приложение № 1 към Решение № 714 по Протокол № 51/19.11.2009 г.

л. 1 от вс. л. 6

2600-7334/7/11.11.09

ДО
Г-Н МИНКО ГЕРДЖИКОВ
И.Д. КМЕТ НА СТОЛИЧНА
ОБЩИНА

✓ ДО
Г-Н АНДРЕЙ ИВАНОВ
ПРЕДСЕДАТЕЛ НА
СТОЛИЧНИЯ ОБЩИНСКИ
СЪВЕТ

МЕЖДИНЕН ДОКЛАД НА РАБОТНАТА ГРУПА, СЪЗДАДЕНА СЪС ЗАПОВЕД № РД-09-01-310/26.10.2009 г. НА И.Д. КМЕТ НА СТОЛИЧНА ОБЩИНА

Със заповед № РД09-01-310/26.10.2009 г. на и.д. Кмет на Столична община беше назначена работна група в състав:

ПРЕДСЕДАТЕЛИ:

1. Радослав Тошев – общински съветник, Председател на ПК по транспорт, транспортна инфраструктура и безопасност на движението;
2. Николай Стойнев – общински съветник, Председател на ПК по стопанска политика и общинска собственост;

СЕКРЕТАР:

Раина Иванова – главен юрисконсулт, Дирекция „Секретариат на ССС“;

ЧЛЕНОВЕ:

1. Арх. Петър Диков – Главен архитект на София;
2. Ралица Стоянова – и.д. секретар на Столична община;
3. Мария Праматарова – директор на Дирекция „Общинска собственост“;
4. Красимир Крачунов – и.д. директор на Дирекция „Транспортна инфраструктура“;
5. Инж. Петър Терзиев – Директор на ОП „Софпроект ОГП“
6. Марчело Доковски – управител на „ЦГМ“ ЕООД, Подделение „Паркиране и мобилност“.

Работната група е сформирана със задача:

СТОЛИЧЕН ОБЩНСКИ СЪВЕТ

Приложение № 1 към Решение № 714 по Протокол № 51/19.11.2009 г.

л. 2 от вс. л. 6

1. Да събере и анализира информацията за терени – общинска собственост и собственост на търговски дружества с общинско имущество, на които е възможно изграждане на подземни паркинги.
2. Да изготви и внесе доклад-предложение до СОС за предприемане на действия за поетапно изграждане на предвидените обекти(подземни паркинги и гаражи) – включително възлагане окомплектоването на административните преписки с всички изискуеми документи от администрацията(изработване на специализирани ПУП, изработване на инвестиционни проекти, издаване на скици, актове и становища от районни администрации и др.), икономическа обосновка, обвързана с предложения за правен способ за реализиране на строежите(собствени средства по реда на ЗОП, чрез разпореждане с ОПС-срочно или безсрочно, чрез привличане на външни инвеститори и др.) и други.

До момента на изготвяне на настоящия междинен доклад работната група е провела заседания на 27.10.2009 г., 30.10.2009 г. и 05.11.2009 г.

В изпълнение на т. 1. от заповедта – събиране и анализ на информация за терени, на които е възможно изграждане на подземни паркинги работната група е разгледала:

I. Доклади с вх. №№№ 6602-301/19.05.2009 г.; 6602- от 244 до 255 вкл./16.04.2009 г. и 6602-488/23.07.2009 г. от арх. Петър Диков -- Главен архитект на Столична община за провеждане на конкурси за учредяване на срочно право на строеж за подземни паркинги.

II. Списък с предложения за изграждане на паркинги за обществено ползване, предоставен от ОП „Софпроект ОПП” и Анализ на нуждите от паркоместа в Централната градска част.

III. Справка от „Метрополитен„ ЕАД за паркинги, изградени и предвидени за изграждане по време на строителството на метрото.(изискан от работната група с писмо изх. № 2600-7334/28.10.2009 г.)

IV. Справки терени, които се използват или могат да бъдат използвани за паркиране, и/или изграждане на надземни и подземни паркинги, включени в капитала на търговските дружества с общинско имущество:

1. „Пазари Възраждане” ЕАД;
2. „Пазари Север” ЕАД;
3. „Пазари Запад” ЕАД;
4. „Пазари Изток” ЕАД;
5. „Пазари Юг” ЕАД
6. „Спортна София-2000” ЕАД(получено след последното заседание на работната група).

СТОЛИЧЕН ОБЩИНСКИ СЪВЕТ

Приложение № 1 към Решение № 714 по Протокол № 51/19.11.2009 г.

л. 3 от вс. л. 6

V. Справка от районните администрации за имотите – общинска собственост, които са отдадени под наем за разполагане на временни открити паркинги, включително броя на местата за паркиране, предназначение на имота по ПУП, срок на договора и др.

До датата на изготвяне на настоящия Междинен доклад са получени отговори от следните районни администрации:

1. Район „Младост“
2. Район „Искър“
3. Район „Панчарево“
4. Район „Кремиковци“
5. Район „Нови Искър“
6. Район „Изгрев“
7. Район „Красна поляна“
8. Район „Оборище“
9. Район „Подуяне“.

Въз основа на анализа на събраната информация, работната група счита, че следва да бъде предприета поредица от целенасочени стъпки, чиято крайна цел е изготвяне на подробен план за изграждане и въвеждане в експлоатация на подземни паркинги за обществено ползване. Целеният краен резултат ще доведе до облекчаване на трафика, намаляване на времето за придвижване в града, освобождаване на открити градски площи от паркиране и повишаване качеството на живот и намаляване количеството вредни емисии от автомобилното движение в централната градска част на София.

За изготвянето на такъв план е необходимо събиране и обобщаване на пълна информация за възможните места, на които могат да бъдат изградени такива паркинги, като същите бъдат индивидуализирани с данни за собствеността, градоустройствения статут, изготвен инвестиционен проект, наличието на който би позволило остойностязване на обектите и предприемане на по-нататъшни действия за реализиране на строителството за всеки един от обектите, както и цялостна концепция за етапността на изграждане с оглед въздействието върху трафика и наличния инвеститорски интерес.

Особено внимание следва да се обърне на така наречените „буфериращи“ паркинги, свързани с изграждането на мрежата на метрополитена, които се предават в недовършено състояние, и в които е възможно въвеждане на системата P&R (park and ride), за паркиране срещу стойността на превозен документ за метрото.

Работната група очерта следните стъпки за реализиране, а именно:

1. Изготвяне на списък от имоти – общинска собственост, в Централната градска част, за изграждане на паркинги за обществено ползване;

СТОЛИЧЕН ОБЩИНСКИ СЪВЕТ

Приложение № 1 към Решение № 714 по Протокол № 51/19.11.2009 г.

л. 4 от вс. л. 6

2. Проверка на собствеността;
3. Изработване на подробни устройствени планове и подробни транспортни-комуникационни планове за имотите, за които не са изработени такива;
4. Изработване на идейни проекти за всеки конкретен обект с оглед установяване на приблизителната стойност на вещното право на строеж и на СМР;
5. Приемане на решение за начина на изграждане на обекта (включване в инвестиционната програма на СО, ПЧП, отстъпване на право на строеж – срочно или безсрочно и други).

На този етап от своята дейност, работната група е разгледала списък-предложение с терени, който прилага.

Терените са на различна фаза на готовност, на какъвто признак са разделени в предложението на работната група.

Първа група: терените, за които следва да се направи проверка за правния статут.

- За тези предложения да се възложи на общинската администрация да извърши проверка на правния статут на имотите.

Втора група: терените, за които няма изготвени подробни устройствени планове, които да предвиждат изграждане на подземен паркинг.

- За предложенията от втора група работната група предлага да се възложи на Главния архитект на Столична община да проведе процедури по ЗУТ за изработване и приемане на подробен устройствен план и ПТКП.

Трета група: терени, за които има влязъл в сила ПУП, предвиждащ подземен паркинг и е изработен ПТКП, но няма изработен и приет инвестиционен проект.

- Във връзка с предстоящото внасяне на проект за бюджет за 2010 г. на Столична община, работната група предлага да бъдат предвидени средства за изработване на инвестиционни проекти за обектите по приложения списък от Трета група. (Приложение)

В тази връзка работната група предлага да бъдат предвидени средства за изработване на всички части на инвестиционните проекти за изградените „буфериращи“ паркинги около метростанциите, както и да се представи приблизителна стойност на довършителните работи, което да позволи на СОС в максимално кратък срок да се вземе решение за начина на управление на тези обекти.

СТОЛИЧЕН ОБЩНСКИ СЪВЕТ

Приложение № 1 към Решение № 714 по Протокол № 51/19.11.2009 г.

л. 5 от вс. л. 6

В частта паркинги свързани с общински пазари е получена информация за терени, които са отредени за строеж на паркингу и са в капитала на търговски дружества с общинско имущество.

С писмо вх. № 2600-7334(5)/05.11.2009 г. „Пазари Север” ЕАД уведомява работната група, че дружеството стопанисва терен, с площ 1430 кв.м., попадащ в УПИ VII, кв.148, м. „Сухата река” и към момента представлява паркинг към пазар „Герена”.

С писмо № 2600-7334(4)/05.11.2009 г. от „Пазари Юг” ЕАД уведомява работната група за два терена, отговарящи на търсената от работната група информация, а именно:

- паркинг, представляващ част от УПИ I-„за обществено строителство”, кв. 305 Г, м. „Красно село”, бул. „Цар Борис III” с площ от 1700 кв.м.
- УПИ XIV – „за озеленяване и подземно паркиране”, кв. 57а, м. Ж. К. Иван Вазов, съгласно ИПРЗ, одобрен със заповед № РД-09-50-582/15.05.2009 г. на Главния архитект на София.

Цитираната заповед на Главния архитект на София е обжалвана от дружеството, което възразява именно срещу отреждането на част от терена „за кооперативен пазар” за паркиране. Работната група счита, че достъпът на посетители и търговци е необходимо да бъде обезпечено и с подходящи места за паркиране, което не е в противоречие с основната дейност на търговските дружества. В тази връзка работната група предлага дружеството да оттегли жалбата си до Ссфийски административен съд срещу Заповед № РД-09-50-582/15.05.2009 г. на Главния архитект на София и да започне възложи инвестиционно проектиране на предвидения подземен паркинг в УПИ XIV.

По отношение на другите два имота, следва да се предприемат действия за установяване на правния статут и провеждане на устройствени процедури и възлагане изработването на инвестиционни проекти.

По отношение на паркингите не попадащи в зоната на ЦГЧ и трасето на метрополитена, работната група ще продължи да събира и анализира информацията и ще представи готовите си предложения на вниманието на Столичния общински съвет и Кмета на Столична община с последващи доклади.

Междинният доклад на работната група и конкретните предложения да бъдат внесени от председателите на работната група за разглеждане и приемане в СОС.

ПРЕДСЕДАТЕЛИ: 1.

Радослав Тошев

СТОЛИЧЕН ОБЩИНСКИ СЪВЕТ

Приложение № 1 към Решение № 714 по Протокол № 51/19.11.2009 г.

л. 6 от вс. л. 6

2.
Николай Стойнев

ЧЛЕНОВЕ: 1.
Арх. Петър Диков

2.
Ралица Стоянова

3.
Мария Праматарова

4.
Красимир Крачунов

5.
Инж. Петър Терзиев

6.
Марчело Доковски

СЕКРЕТАР:
Раина Иванова

ПРЕДСЕДАТЕЛ



/АНДРЕЙ ИВАНОВ/

ПРИЛОЖЕНИЕ № 2 КЪМ РЕШЕНИЕ № 714 ПО ПРОТОКОЛ № 51/19.11.2009 Г. Л. 1 ОТ ВС. Л. 3

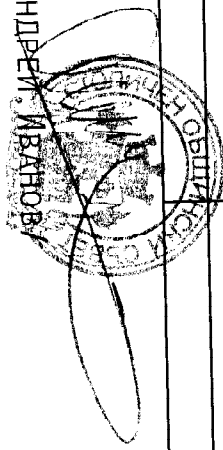
№	Паркоместа	Фаза	Забележка
Централна градска част			
I			
Предложения за Р&Р паркинги буферирани около метростанциите			
1	Паркинг на едно ниво до МС8 пред градинката на паметника на Сръветската армия	300	ПТКП
2	Паркинг под бул. "Ломско шосе" източно и западно от ул. "Бели Дунав"	600	
3	Подземен ПГ на пл. "Лъвов мост"	2x110	ПУП
4	Паркинг на бул. Д-р Г. М. Димитров и бул. Св. Климент Охридски, УПИ IX, кв. 55, Студентски град	202	ПУП
5	Паркинг на бул. Д-р Г. М. Димитров и бул. Св. Климент Охридски, УПИ III, кв. 55, Студентски град	198	ПУП
II			
Предложения за нови паркинги за общо ползване			
1	Пред х-л "Радисън" ПГ	260	Работен проект
2	На пл. "Батенберг"	4x77	Идеен проект
3	ул. Д. Петков в участъка от ул. Пиротска - ул. Т. Александров	200	Идеен проект
4	Паркинг на пл. "Взраждане" от северната страна	2x110	ПТКП
5	Подземен ПГ под пл. "Руски паметник" и бул. "Македония"	500	ПТКП
6	ул. Д. Петков в участъка от улици - ул. Цар Симеон и ул. Пиротска	100	ПТКП
7	Подземен паркинг под ул. Д. Петков в участъка от бул. Сливница до ул. Цар Симеон	100	ПТКП
8	ул. Д. Петков в участъка от ул. Стамболийски и ул. Позитано	120	ПТКП
9	бул. К. Величков - бул. Ал. Стамболийски, ул. Зайчер, кв. 229, УПИ I, зона Б-19	326	ПТКП

10	ул.Хр. Смирненски в участъка от ул.Стара стена, ул.Добри Войников	100	ПТКП	автоматизиран подземен
11	бул. Черни връх и ул. Свети Наум в непосредствена близост до кръстовището на Черни връх и Свети Наум	72	ПТКП	паркинг
12	ул. Смирненски в участъка от бул. Е. Георгиев и ул. Стара Стена	160	ПТКП	
13	бул. Джеймс Баучер в участъка от бул. Черни връх до ул. Богатица, м. Лозенец - I част	296	ПТКП	
14	ул. Шандор Петюфи - бул. Витоша, ули III за озеленяване и подземно паркиране, кв. 369, м. Център	144	ПТКП	автоматизиран подземен
15	ул. Сърб Стивън Рънсиман в район Оборище	84	ПТКП	паркинг
16	бул. Цар Борис III в участъка от ул. Софийски герой и ул. Булаир	286	ПТКП	
17	ул. Софийски герой жк Хиподрума, УПИ I, кв. 17	60	ПТКП	автоматизиран подземен
18	ж.к. Иван Вазов бул. П. Ю. Тодоров район Триадица УПИ V, Кв. 57а	84	ПТКП	паркинг
19	Паркинг на бул. "Евлоги Георгиев" пред "Стадиона"	2х70	ПУП	
20	Паркинг на ул. "Антим I" и ул. "Кирил и Методий"	2х130		
21	Подземен ПГ по ул. "Стефан Стамболов" от бул. "Т. Александров" до ул. "Кирил и Методий"	460	ПУП	1/2 е отредено правилно
22	Подземен ПГ на ул. "Бачо Киро"	2х40		
23	Подземен ПГ на бул. "Сливница" и ул. "Веслец"	2х115	ПУП	
24	Подземен ПГ на бул. "Дондуков" и бул. "В. Левски"	2х55		
25	Два етажни ПГ, предвидени в ЗРП/ ПГ по ул. "Добруджански край"	850+500	ПУП	
26	Етажен ПГ /5 нива/ на ул. "Д. Груев" между ул. "Т. Бурмов" и ул. "Ивайло"	500		
27	На ул. "Раковски" и ул. "Московска"	3х60	ПУП	
28	Пред църквата "Св. Седмочисленици"	2х90		
29	Под двора на Националната опера	2х42		
30	Пред сградата на НДСВ 2 х 30 м	2х30		
31	Подземен ПГ на едно ниво под бул. "Ал. Стамболийски" между бул. "М. Луиза" и бул. "Хр. Ботев"	300		
32	Подземен ПГ пред НДК	4х310	ПУП	
33	Подземен ПГ на ул. "Фр. Нансен"	2х150	ПУП	
34	Подземен ПГ на бул. "Борис III"	286	ПТКП	
35	На бул. "С. Стамболов" (Женски пазар)	930	ПУП	
III	Предложения за нови паркинги под училищни дворове			

1	Подземен паркинг-гараж /ПГ/ под двора на 18 СОУ „Уилям Гладстон“ на ул. „Пиротска“ между ул. „Средна гора“ и ул. „Странджа“	2x180		
2	Подземен ПГ под двора на 76 ОУ „Уилям Сароян“ – ул. „Братя Миладинови“ и бул. „Тодор Александров“	2x85		
3	Подземен ПГ под двора на 13 СОУ – ул. „Кирил и Методий“ и ул. „Цар Борис“	2x80		
4	Подземен ПГ под двора на СМГ – ул. „Искър“ и бул. „В. Левски“	2x100		
5	Подземен ПГ под двора на ПГМЕ на ул. „Стара планина“	2x180		
6	Подземен ПГ под пл. „Възраждане“ под двора на ПГ по строителна механизация	2x85		
7	Подземен ПГ под двора на Немската гимназия	2x90		
8	Подземен ПГ под двора на 133 СОУ „А. С. Пушкин“ – ул. „Х. Димитър“	2x85		
9	Подземен ПГ под двора на Училище „Граф Игнатиев“ на ул. „Луи Леже“	2x70		
10	Подземен ПГ под двора на ФЕГ	2x140		
11	Подземен ПГ под двора на 20 СОУ на бул. „Скобелев“ и бул. „П. Евтимий“	2x90		
12	Подземен ПГ под двора на 22 СОУ на бул. „П. Славейков“ и бул. „Витоша“	2x145		
13	Подземен ПГ под двора на Първа Английска гимназия	2x195		
14	Подземен ПГ под двора на 57 СОУ на бул. „К. Величков“ и ул. „Коньовица“	2x145		
15	Подземен ПГ под двора на 29 СОУ на бул. „Сливница“ и ул. „Г. С. Раковски“	2x95		

ПРЕДСЕДАТЕЛ:

/АНДРЕЙ ИВАНОВ/



ПРИЛОЖЕНИЕ № 3

№	Паркоместа	Фаза	Забелжка
Централна градска част			
1	Паркинг на ул. „Антим I“ и ул. „Кирил и Методий“	2x130	
2	Подземен ПГ на ул. „Бачо Киро“	2x40	
3	Подземен ПГ на бул. „Дондуков“ и бул. „В. Левски“	2x55	
4	Етажен ПГ /5 нива/ на ул. „Д. Груев“ между ул. „Т. Бурмов“ и ул. „Ивайло“	500	
5	Пред църквата „Св. Седмочисленици“	2x90	
6	Под двора на Националната опера	2x42	
7	Пред сградата на НДСВ 2 x 30 пм	2x30	
8	Подземен ПГ на едно ниво под бул. „Ал. Стамболийски“ между бул. „М. Луиза“ и бул. „Хр. Ботев“	300	
III	Предложения за нови паркинги под училищни дворове		
1	Подземен паркинг-гараж /ПГ/ под двора на 18 СОУ „Уилям Гладстон“ на ул. „Пиротска“ между ул. „Средна гора“ и ул. „Странджа“	2x180	
2	Подземен ПГ под двора на 76 ОУ „Уилям Сароян“ – ул. „Братя Миладинови“ и бул. „Тодор Александров“	2x85	
3	Подземен ПГ под двора на 13 СОУ – ул. „Кирил и Методий“ и ул. „Цар Борис“	2x80	
4	Подземен ПГ под двора на ПГМЕ на ул. „Стара планина“	2x180	
5	Подземен ПГ под пл. „Възраждане“ под двора на ПГ по строителна механизация	2x85	
6	Подземен ПГ под двора на Немската гимназия	2x90	

Предложения за Р&Р паркинги буфериращи около метростанциите				
1	Паркинг на МС "Сливница"	500	Изграден	
2	Паркинг на МС "Сердика"	110	Изграден	
3	Паркинг на до МС "Сердика"	250	Изграден	
4	Паркинг на МС "Стадион Васил Левски"	180	Изграден	
5	Паркинг на МС "Интерпред"	110	Изграден	

ПРЕДСЕДАТЕЛ:

/АНДРЕИ ИВАНОВ/



№	Паркоместа	Фаза	Забележка
Централна градска част			
Предложения за паркинги за обществено ползване			
1	Паркинг на пл. „Възраждане” от северната страна	2x110	ПТКП
2	Подземен ПГ под пл. „Руски паметник” и бул. „Македония”	500	ПТКП
3	ул. Д.Петков в участъка от улиците - ул. Цар Симеон и ул. Пиротска	100	ПТКП
4	Подземен паркинг под ул. Д.Петков в участъка от бул. Сливница до ул. Цар Симеон	100	ПТКП
5	ул. Д.Петков в участъка от ул. Стамболийски и ул. Позитано	120	ПТКП
6	бул. К.Величков -бул. Ал.Стамболийски, ул. Зайчер, кв. 229, УПИ I, зона Б-19	326	ПТКП
7	ул. Хр. Смирненски в участъка от ул. Стара стена, ул. Добри Войников	100	ПТКП
8	бул. Черни връх и ул. Свети Наум в непосредствена близост до кръстовището на Черни връх и Свети Наум	72	ПТКП
9	ул. Смирненски в участъка от бул. Е. Георгиев и ул. Стара Стена	160	ПТКП
10	бул. Джеймс Баучер в участъка от бул. Черни връх до ул. Богатица, м. Лозенец - I част	296	ПТКП
11	ул. Шандор Петрови - бул. Витоша, ули III за озеленяване и подземно паркиране, кв. 369, м. Център	144	ПТКП
12	ул. Сър Стивън Рънсиман в район Оборище	84	ПТКП
13	бул. Цар Борис III в участъка от ул. Софийски герой и ул. Булаир	286	ПТКП
14	ул. Софийски герой жк Хиподрума, УПИ I, кв. 17	60	ПТКП
15	ж.к. Иван Вазов бул. П.Ю.Тодоров район Триадница УПИ V, Кв.57а	84	ПТКП
16	Паркинг на бул. „Евлоги Георгиев” пред „Стадиона”	2x70	ПУП
17	Подземен ПГ по ул. „Стефан Стамболов” от бул. „Т. Александров” до ул. „Кирил и Методий”	460	ПУП
18	Подземен ПГ на бул. „Сливница” и ул. „Веслец”	2x115	ПУП

Забележка

Паркоместа

Фаза

Забележка

Централна градска част

Предложения за паркинги за обществено ползване

1 Паркинг на пл. „Възраждане” от северната страна

2 Подземен ПГ под пл. „Руски паметник” и бул. „Македония”

3 ул. Д.Петков в участъка от улиците - ул. Цар Симеон и ул. Пиротска

4 Подземен паркинг под ул. Д.Петков в участъка от бул. Сливница до ул. Цар Симеон

ул. Цар Симеон

5 ул. Д.Петков в участъка от ул. Стамболийски и ул. Позитано

6 бул. К.Величков -бул. Ал.Стамболийски, ул. Зайчер, кв. 229, УПИ I, зона Б-19

7 ул. Хр. Смирненски в участъка от ул. Стара стена, ул. Добри Войников

8 бул. Черни връх и ул. Свети Наум в непосредствена близост до

кръстовището на Черни връх и Свети Наум

9 ул. Смирненски в участъка от бул. Е. Георгиев и ул. Стара Стена

10 бул. Джеймс Баучер в участъка от бул. Черни връх до

ул. Богатица, м. Лозенец - I част

11 ул. Шандор Петрови - бул. Витоша, ули III за озеленяване и подземно паркиране, кв. 369, м. Център

12 ул. Сър Стивън Рънсиман в район Оборище

13 бул. Цар Борис III в участъка от ул. Софийски герой и ул. Булаир

14 ул. Софийски герой жк Хиподрума, УПИ I, кв. 17

15 ж.к. Иван Вазов бул. П.Ю.Тодоров район Триадница УПИ V, Кв.57а

16 Паркинг на бул. „Евлоги Георгиев” пред „Стадиона”

17 Подземен ПГ по ул. „Стефан Стамболов” от бул. „Т. Александров” до ул. „Кирил и Методий”

18 Подземен ПГ на бул. „Сливница” и ул. „Веслец”

2x110

ПТКП

варианти

500

ПТКП

автоматизиран паркинг

100

ПТКП

автоматизиран паркинг

100

ПТКП

паркинг

120

ПТКП

автоматизиран подземен паркинг

326

ПТКП

автоматизиран подземен паркинг

100

ПТКП

автоматизиран подземен паркинг

72

ПТКП

160

ПТКП

автоматизиран подземен паркинг

296

ПТКП

автоматизиран подземен паркинг

144

ПТКП

автоматизиран подземен паркинг

84

ПТКП

автоматизиран подземен паркинг

286

ПТКП

автоматизиран подземен паркинг

60

ПТКП

84

ПТКП

автоматизиран подземен паркинг

2x70

ПУП

460

ПУП

1/2 е отредено правилно

2x115

ПУП

ПУП

ПУП

ПУП

ПУП


ПУП

ПУП

ПУП

19	Два етажни ПГ, предвидени в ЗРП/ ПГ по ул. „Добруджански край“	850+500	ПУП	
20	На ул. „Раковски“ и ул. „Московска“	3х60	ПУП	
21	Подземен ПГ пред НДК	4х310	ПУП	
22	Подземен ПГ на ул. „Фр. Нансен“	2х150	ПУП	
23	Подземен ПГ на бул. „Борис II“	286	ПТКП	
24	На бул. „С. Стамболов“ (Женски пазар)	930	ПУП	
25	Подземен ПГ под двора на СМГ – ул. „Искър“ и бул. „В. Левски“	2х100	ПУП	
26	Подземен ПГ под двора на Първа Английска гимназия	2х195	ПУП	
27	Подземен ПГ под двора на 22 СОУ на бул. „П. Славейков“ и бул. „Витоша“	2х145	ПУП	

ПРЕДСЕДАТЕЛ:



(АНДРЕЙ ИВАНОВ)