


18-02-2013

 <b>РЕПУБЛИКА БЪЛГАРИЯ</b> <b>МИНИСТЕРСТВО НА РЕГИОНАЛНОТО РАЗВИТИЕ И БЛАГОУСТРОЙСТВОТО И</b> <b>МИНИСТЕРСТВО НА ПРАВОСЪДИЕТО</b>	
<b>СТОЛИЧНА ОБЩИНА</b> <b>ЕИК: 000696327</b>	<b>ОБЛАСТ СОФИЯ</b> <i>ш.н. 54416</i>
<p>.....</p> <p><i>Ю. Кемалев</i></p> <p>.....</p> <p><i>ш.н. 2884</i></p> <p>.....</p> <p><i>2012</i></p>	<p>Вписано в книгите за вписване  от <i>ш.н. 4408</i> 20<i>13</i> г. т.с.м. <i>XIII</i> № <i>100</i>  Бх. рег. № <i>5793</i>  Съдия:</p>
<p>УТВЪРЖДАВАМ.....</p> <p>(подпис и печат)</p> <p><b>КМЕТ НА ОБЩИНА</b>  <b>ЙОРДАНКА ФАНДЪКОВА</b>  (име и фамилия)</p>	<p>Вписване по ЗСПВ/  Служба по вписванията  <b>СЪДИЯ ПО ВПИСВАНИЯТА:</b>  .....  (име и фамилия)</p>
<b>АКТ № 3253</b> <b>ЗА ПУБЛИЧНА ОБЩИНСКА СОБСТВЕНОСТ</b>	
<b>Регистър: 3253</b>  <b>Досие: 3253/2012 г.</b>	<p>Одобрявам: .....</p> <p>(подпис и печат)</p> <p><b>КМЕТ НА РАЙОН</b>  <b>ХРИСТИНА СЕМЕР</b>  (име и фамилия)</p>
<b>1. ДАТА НА СЪСТАВЯНЕ</b>	24.10.2012 г.
<b>2. ПРАВНО ОСНОВАНИЕ</b>	Чл.2, ал.2, т.3; чл.3, ал 2 и т. 1 и чл.59 от ЗОС. Чл.25, ал.1 от ЗСПЗЗ и Реш. на ПК № Р96С/18.06.2004год.
<b>3. ВИД И ОПИСАНИЕ НА ИМОТА</b>	Земделски имот представляващ пасище с площ 131332 / сто тридесет и една хиляди триста тридесет и две/кв.м. в землището на кв. Суходол, м. „Дреновец“, нанесен в кадастралната карта с идентификатор 68134.4105.15 /шестдесет и осем хиляди сто тридесет и четири, точка, четири хиляди сто и пет, точка, петнадесет/ по скица № 28684/07.05.2012г. на АГКК.

4. МЕСТОНАХОЖДЕНИЕ НА ИМОТА	Област: София-град; Столична община; гр.София; район „Овча купел, землището на кв.Суходол, м. „Дреновец“, ПИ с иден. 68134.4105.15 по кадастрлна карта, одобрена със Заповед № РД -18-19/29.03.2010г. на ИД на АГКК и номер по предходен план 145015
5. ГРАНИЦИ НА ИМОТА	Съседи : ПИ с идентификатор: 68134.4103.293, 68134.4103.543, 68134.4105.17; 68134.4103.506, 68134.4105.16, 68134.3943.226;
6. ДАНЪЧНА ОЦЕНКА НА ИМОТА КЪМ МОМЕНТА НА УТВЪРЖДАВАНЕ НА АКТА	
7. СЪСОБСТВЕНИЦИ	Няма
8. НОМЕР И ДАТА НА СЪСТАВЕНИ ПО-РАНО АКТОВЕ	АОС №1042/2001г. и 2702/2009г.
9. ПРЕДОСТАВЕНИ ПРАВА ЗА УПРАВЛЕНИЕ: Съгласно чл.12, ал.5 от ЗОС на Кмета на СО	
10. АКТОСЪСТАВИТЕЛ: инж.Мария Ботева – началник отдел „УОС, ЖФ и РКТД“	
11. ЗАБЕЛЕЖКИ:	





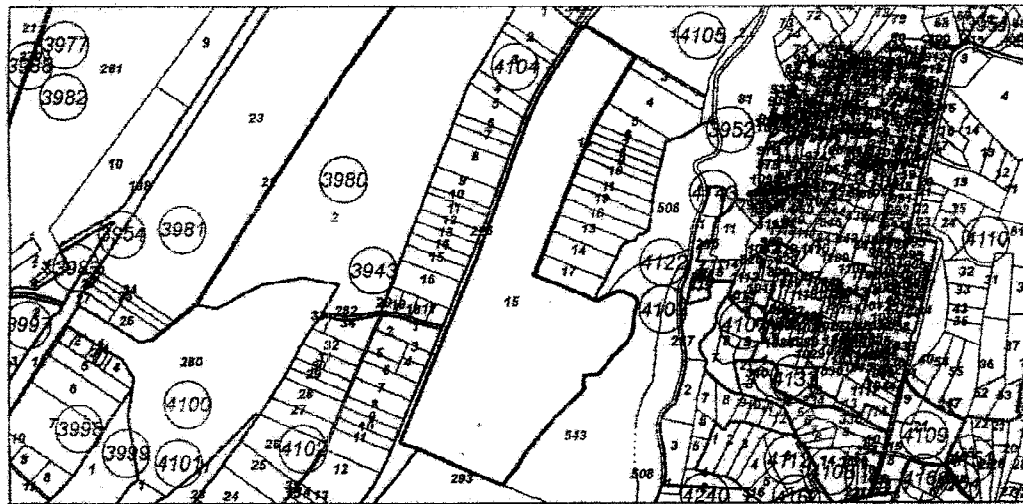
АГЕНЦИЯ ПО ГЕОДЕЗИЯ,  
СПЕЦИАЛИЗИРАНА ЗА ФУНКЦИИ ПО ФОТОГРАФИЯ И КАДАСТЪР  
1616, кв. "ПИАЛОВО", Ул. "МУСАЛА" №1, 02/8186374, Факс: 02/9567266,  
sofia@cadastre.bg, БУЛСТАТ:130362903

**СКИЦА НА ПОЗЕМЛЕН ИМОТ**  
**№ 13459 / 04.03.2013 г.**

Поземлен имот с идентификатор **68134.4105.15**

Гр. София, общ. Столична, обл. София (столица)  
По кадастралната карта и кадастралните регистри, одобрени със Заповед РД-18-19 / 29.03.2010г.  
на ИЗПЪЛНИТЕЛЕН ДИРЕКТОР НА АГКК  
Последно изменение със заповед: няма издадена заповед за изменение в КККР  
Адрес на поземления имот: гр. София, район Овча купел, местност ДРЕНОВЕЦ  
Площ: **134332 кв.м**  
Трайно предназначение на територията: **Земеделска**  
Начин на трайно ползване: **Пасище**

Координатна система 1970г.



М 1:10000

Съседни: 68134.4103.293, 68134.4103.543, 68134.4105.17, 68134.4103.506, 68134.4105.16, 68134.3943.226  
Стар идентификатор: няма  
Номер по предходен план: 145015

Собственици:  
1. 000696327, СТОЛИЧНА ОБЩИНА  
Няма данни за идеалните части  
Акт за общинска собственост № 1042 от 06.07.2001г., издаден от ОБЩ.ОБЧА КУПЕЛ

Носители на други вещни права:  
няма данни


Издава се въз връзка с чл.59, ал. 1 и 6 от ЗОС

Скица № 13459 / 04.03.2013 г. издадена въз основа на документ с входящ № 99-12604 / 01.03.2013 г.



/инж.С.Петрова/

ПРЕДСЕДАТЕЛ:



/ЕЛЕН ГЕРДЖИКОВ/