



СТОЛИЧНА ОБЩИНА

СТОЛИЧЕН ОБЩИНСКИ СЪВЕТ

1000 София, ул. Московска № 33, Тел. 93 77 591, Факс 98 70 855, e-mail: info@sofiacouncil.bg, http://www.sofiacouncil.bg

РЕШЕНИЕ № 230

на Столичния общински съвет

от 16.05.2013 година

За отмяна на Решение № 48 по Протокол № 82/27.01.2011 година и Решение № 566 по Протокол № 96/15.09.2011 г. на СОС и даване на съгласие за увеличаване капитала на „Диагностично - консултативен център VIII-София” ЕООД, чрез непарична вноски.

На основание чл.21, ал.1, т.8 и т.23 от Закона за местното самоуправление и местната администрация, чл.51б, ал.1, изречение първо от Закона за общинската собственост и чл.72 от Търговския закон

СТОЛИЧНИЯТ ОБЩИНСКИ СЪВЕТ

РЕШИ:

1. Отменя Решение № 48 по Протокол № 82/27.01.2011 г. и Решение № 566 по Протокол № 96/15.09.2011 г. на Столичен общински съвет.

2. Дава съгласие управителя на „Диагностично - консултативен център VIII-София” ЕООД да предприеме необходимите действия за извършване на оценка по реда на чл.72, ал.2 от Търговския закон на апортна вноски, с цел увеличаване капитала на „Диагностично - консултативен център VIII-София” ЕООД, чрез непарична вноски, а именно:

- 36,56% идеални части от сграда на 4 етаж и сутерен, с идентификатор 68134.1386.907.1, със застроена площ 2369 кв.м. и обща разгъната застроена площ 9222,45 кв.м., състояща се от: I етаж - обект с идентификатор 68134.1386.907.1.1, с площ 1950 кв.м.; II етаж - обект с идентификатор 68134.1386.907.1.3, с площ 2369 кв.м.; III етаж - обект с идентификатор 68134.1386.907.1.4, с площ 2054 кв.м.; IV етаж - обект с идентификатор 68134.1386.907.1.5, с площ 354 кв.м. и подземно ниво - сутерен, без идентификатор, находяща се изцяло върху общински поземлен имот с идентификатор 68134.1386.907, с площ 12420 кв.м., с местонахождение - гр. София, Район „Надежда”, УПИ I-за поликлиника, кв.243, м. „Надежда I част”, ул. „Христо Силянов” № 77, поземлен имот с

идентификатор 68134.1386.907 - Заповед № РД-18-48/12.10.2011 г. на ИД на АГКК, при граници: по ПУП - ул. „Хр. Жефарович”, ул. „Любородие” ул. „Възрожденска”, ул. „Христо Силянов”; по кадастрална карта - 68134.1386.2085, 68134.1386.2105, 68134.1386.2149, 68134.1386.2148, 68134.1386.943, АОС /частна/ № 2008 от 01.11.2012 г. на Район „Надежда”, вписан в службата по вписванията с вх. № 813/2013 година - Приложение № 1.

3. Възлага на управителя на „Диагностично - консултативен център VIII-София” ЕООД да внесе оценката по т.2 за утвърждаване от Столичен общински съвет и за приемане на решение за увеличение капитала на „Диагностично - консултативен център VIII-София” ЕООД.

Настоящото решение е прието на заседание на Столичния общински съвет, проведено на 16.05.2013 г., Протокол № 39, точка 12 от дневния ред, по доклад № 9300-123/84/12.04.2013 г. и е подпечатано с официалния печат на Столичния общински съвет.

**Председател на Столичния
общински съвет:**

(п)

Елен Герджиков



РЕПУБЛИКА БЪЛГАРИЯ
МИНИСТЕРСТВО НА РЕГИОНАЛНОТО РАЗВИТИЕ И БЛАГОУСТРОЙСТВОТО
И МИНИСТЕРСТВО НА ПРАВОСЪДИЕТО

СТОЛИЧНА ОБЩИНА
 БУЛСТАТ: Ю-000696327
 НДР: 1223027772

ОБЛАСТ СОФИЯ
 М.И. 253530

УТВЪРЖДАВАМ: *[Signature]* Вписване по ЗСЛТВ
 (подпис и печат) Служба по вписванията: № 593
 КМЕТ НА ОБЩИНА: *[Signature]* СЪДИЯ ПО ВПИСВАНИЯТА:
 ЙОРДАНКА АСЕНОВА (име, презиме и фамилия)
 ФАНДЪКОВА (име, презиме и фамилия)

АКТ № 2008
ЗА ЧАСТНА ОБЩИНСКА СОБСТВЕНОСТ

Регистър.....
 Картотека.....
 Досие – РЗ 22 / 2012 г.

Одобрявам: *[Signature]*
 (подпис и печат)
 Кмет на район „НАДЕЖДА“
 ИНЖ. ДИМИТЪР АЛЕКСАНДРОВ
 ДИМОВ (име, презиме и фамилия)



1. ДАТА НА СЪСТАВЯНЕ	01.11.2012 г.
2. ПРАВНО ОСНОВАНИЕ	Чл. 2, ал. 1, т. 6 на ЗОС – Решение № 5, т. 2 по Протокол 29 от 15.01.2009 г. на СОС и чл. 59, ал. 1 от ЗОС
3. ВИД И ОПИСАНИЕ НА ИМОТА	36,56 % /тридесет и шест цяло петдесет и шест стотни/ идеални части от сграда, на 4 /четири/ етажа и сутерен, с идентификатор 68134.1386.907.1 /шест осем едно три четири точка едно три осем шест точка девет нула седем точка едно/, със застроена площ 2369 /две хиляди триста шестдесет и девет/ кв.м., и обща разгънатата застроена площ 9222,45 /девет хиляди двеста двадесет и две цяло четридесет и пет/ кв.м., състояща се от: I /първи/ етаж – обект с идентификатор 68134.1386.907.1.1 /шест осем едно три четири точка едно три осем шест точка девет нула седем точка едно точка едно/, с площ 1950 /хиляда девет стотин и петдесет/ кв.м.; II /втори/ етаж – обект с идентификатор 68134.1386.907.1.3 /шест осем едно три четири точка едно три осем шест точка девет нула седем точка едно точка три/, с площ 2369,00 /две хиляда триста шестдесет и девет/ кв.м.; III /трети/ етаж – обект с идентификатор 68134.1386.907.1.4 /шест осем едно три четири точка едно три осем шест точка девет нула седем точка едно точка четири/, с площ 2054,00 /две хиляда петдесет и четири/ кв.м.; IV /четвърти/ етаж – обект с идентификатор 68134.1386.907.1.5 /шест

ВАРНО С ОРНИ

СТОЛИЧЕН ОБЩИНСКИ СЪВЕТ

Приложение № 1 към Решение № 230 по Протокол №39/16.05.2013 г.

л. 2 от вс. л. 7

	осем едно три четири точка едно три осем шест точка девет нула седем точка едно точка пет/, с площ: 354,00 /триста петдесет и четири/ кв.м. и подземно ниво-сутерен, без идентификатор, находяща се изцяло върху общински поземлен имот с идентификатор 68134.1386.907 /шест осем едно три четири точка едно три осем шест точка девет нула седем/, с площ 12420 /дванадесет хиляди четиристотин и лъдесет/ кв.м.
4. МЕСТОНАХОЖДЕНИЕ НА ИМОТА	Гр. София, район „Надежда”, УПИ I-за поликлиника, кв. 243, м. „Надежда I част”, ул. „Христо Силянов” № 77, поземлен имот с идентификатор 68134.1386.907 - Заповед № РД-18-48/12.10.11 г. на ИД на АГКК
5. ГРАНИЦИ НА ИМОТА	По ПУП: ул. „Хр. Жефарович”, ул. „Любородие”, ул. „Възрожденска”, ул. „Христо Силянов”; По кадастрална карта: 68134.1386.2085, 68134.1386.2105, 68134.1386.2149, 68134.1386.2148, 68134.1386.943
6. ДАНЪЧНА ОЦЕНКА НА ИМОТА КЪМ МОМЕНТА НА УТВЪРЖДАВАНЕ НА АКТА:	
7. СЪСОБСТВЕНИЦИ	ДКЦ VIII – 57,94 % от сградата; „СОФАРМА ИМОТИ” АДСИД – 272,30 кв.м.
8. НОМЕР И ДАТА НА СЪСТАВЕНИ ПО-РАНО АКТОВЕ	АОС № 1664/15.01.2010 г.
9. ПРЕДОСТАВЕНИ ПРАВА ЗА УПРАВЛЕНИЕ:	СО Р-н „Надежда” - Чл. 12, ал. 5 от ЗОС
10. АКТОСЪСТАВИТЕЛ:	Светла Бранимирова Декина – н-к отдел „УОСЖФРКТД”  (ПОДПИС)
11. ЗАБЕЛЕЖКИ:	<p>1. Обект с идентификатор 68134.1386.907.1.2 – аптека, с площ 272,30 кв.м., собственост на „СОФАРМА ИМОТИ” АДСИД – нот. акт № 90, том XXVII, дело 7135 от 06.03.2007 г.</p> <p>2. Ползването е разпределено с ценообразуване от „Софинвест” ЕООД и „Таблица за разпределение на застроените площи, обеми и проценти на идеалните части от общите части на обособените обекти в сградата”, както следва:</p> <ul style="list-style-type: none"> - ДКЦ VIII – 57,94 % ид.ч. от сградата, с обща РЗП – 5368,41 кв.м.; - Аптека – 5,50 % ид.ч. от сграда, с обща РЗП – 522,61 кв.м.; - общинска собственост – 36,56 % ид.ч. от сграда, с обща РЗП – 3331,43 кв.м. <p align="right">  </p>



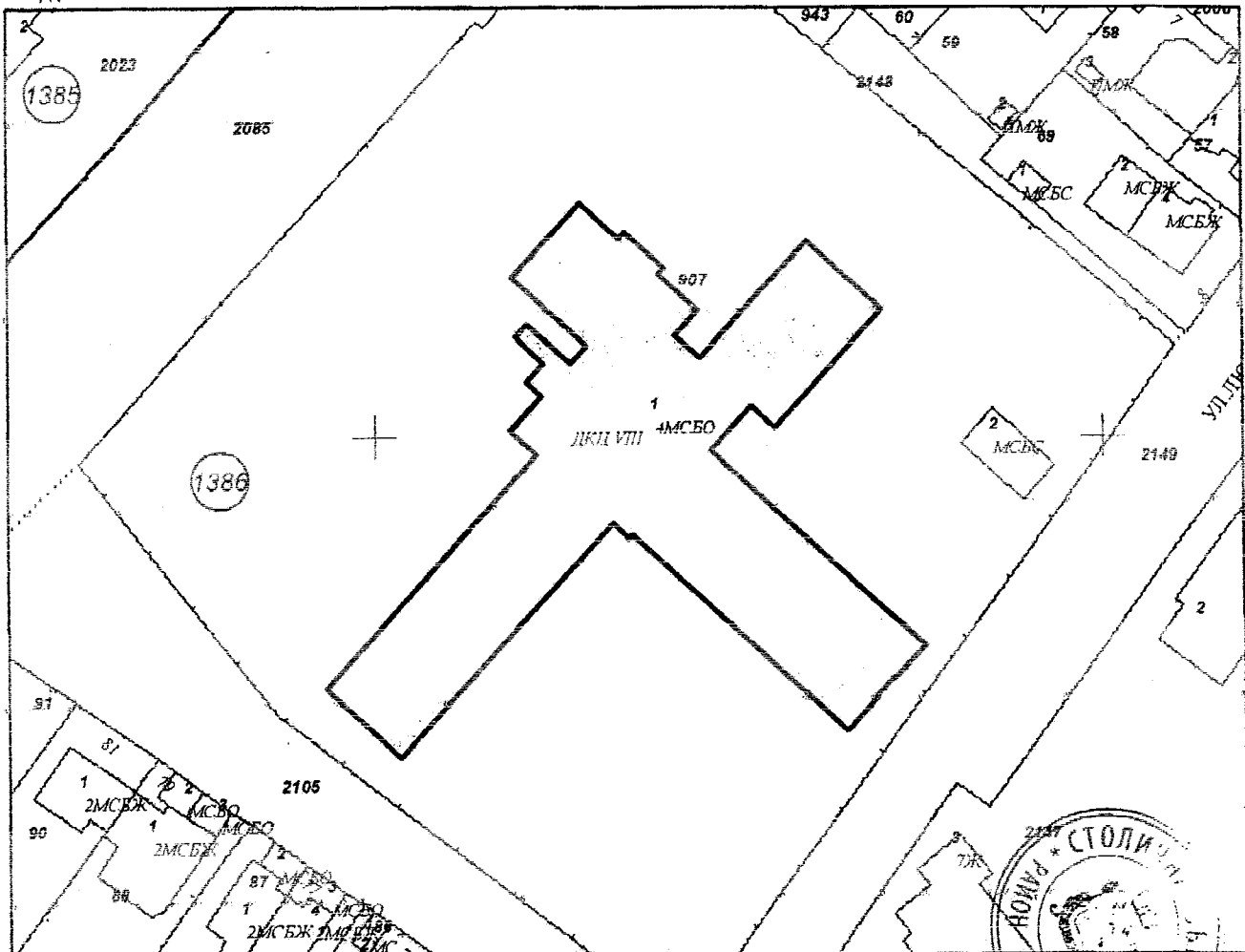
СЛУЖБА ПО ГЕОДЕЗИЯ, КАРТОГРАФИЯ И КАДАСТЪР - гр.София град

КОПИЕ ОТ КАДАСТРАЛНА КАРТА С ДАННИ ОТ КРНИ

На сграда с идентификатор **68134.1386.907.1**


Гр. София, общ. Столична, обл. София град
По кадастралната карта и кадастралните регистри, одобрени със **Заповед РД-18-48 / 12.10.2011г.**
на **ИЗПЪЛНИТЕЛНИЯ ДИРЕКТОР НА АГКК**
Последно изменение със заповед: няма издадена заповед за изменение в КККР
Адрес на сградата: **гр. София, район Надежда, ул. ХРИСТО СИЛЯНОВ № 77**
Сградата е разположена в поземлен имот с идентификатор **68134.1386.907**
Застроена площ: **2369 кв.м**
Брой етажи: **4**
Предназначение: **Здравно заведение**

Координатна система 1970г.



М 1:1000

Стар идентификатор: **няма**
Номер по предходен план: **няма**



Актуално към: **28.01.2013г.**
Отпечатана на: **28.01.2013г. - 16:30:48**



СЛУЖБА ПО ГЕОДЕЗИЯ,
КАРТОГРАФИЯ И КАДАСТЪР

стр. 1 от 1

СЛУЖБА ПО ГЕОДЕЗИЯ, КАРТОГРАФИЯ И КАДАСТЪР - гр.София град

**КОПИЕ ОТ КАДАСТРАЛНА КАРТА С ДАННИ ОТ КРНИ
НА САМОСТОЯТЕЛЕН ОБЕКТ В СГРАДА**

с идентификатор 68134.1386.907.1.1

Гр. София, общ. Столична, обл. София град

По кадастралната карта и кадастралните регистри, одобрени със Заповед РД-18-48 / 12.10.2011г.
на **ИЗПЪЛНИТЕЛНИЯ ДИРЕКТОР НА АГКК**

Последно изменение със заповед: **няма издадена заповед за изменение в КККР**

Адрес на имота: **гр. София, п.к. 0, ул. ХРИСТО СИЛЯНОВ № 77, ет. 1**

Самостоятелният обект се намира в сградата № 1, разположена в поземлен имот с идентификатор
68134.1386.907

Предназначение на самостоятелния обект: **За здравни и социални услуги**

Брой нива на обекта: 1

Посочена в документа площ: **1950.00 кв.м**

Прилежащи части: ...

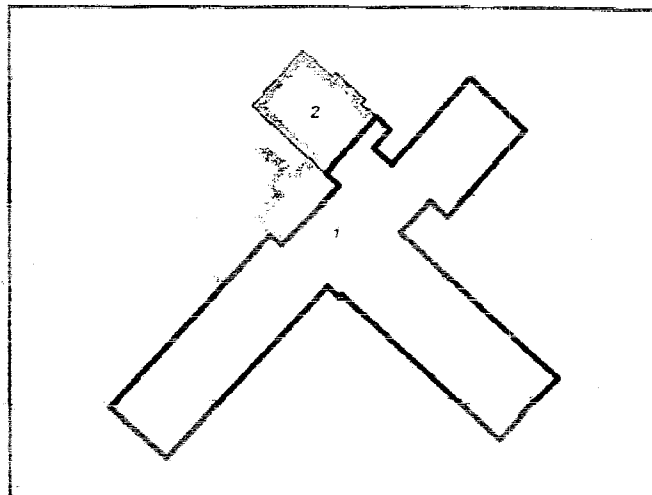
Ниво: 1

Съседни самостоятелни обекти в сградата:

На същия етаж: 68134.1386.907.1.2

Под обекта: **няма**

Над обекта: 68134.1386.907.1.3



Стар идентификатор: **няма**

Собственици:

1. 000689481, **ДИАГНОСТИЧНО-КОНСУЛТАТИВЕН ЦЕНТЪР VIII-СОФИЯ**

Липсва информация № - от 0000г., издаден от

Носители на други вещни права:

няма данни

Актуално към: 28.01.2013

Отпечатана на: 28.01.2013г. - 16:41:42





Национална служба
по геодезия, картография и кадастр

стр. 1 от 1

СЛУЖБА ПО ГЕОДЕЗИЯ, КАРТОГРАФИЯ И КАДАСТЪР - гр.София град

**КОПИЕ ОТ КАДАСТРАЛНА КАРТА С ДАННИ ОТ КРНИ
НА САМОСТОЯТЕЛЕН ОБЕКТ В СГРАДА**

с идентификатор 68134.1386.907.1.3

Гр. София, общ. Столична, обл. София град

По кадастралната карта и кадастралните регистри, одобрени със Заповед РД-18-48 / 12.10.2011г.
на ИЗПЪЛНИТЕЛНИЯ ДИРЕКТОР НА АГКК

Последно изменение със заповед: няма издадена заповед за изменение в КККР

Адрес на имота: гр. София, п.к. 0, ул. ХРИСТО СИЛЯНОВ № 77, ет. 2

Самостоятелният обект се намира в сграда № 1, разположена в поземлен имот с идентификатор
68134.1386.907

Предназначение на самостоятелния обект: За здравни и социални услуги

Брой нива на обекта: 1

Посочена в документа площ: 2369.00 кв.м

Прилежащи части: ...

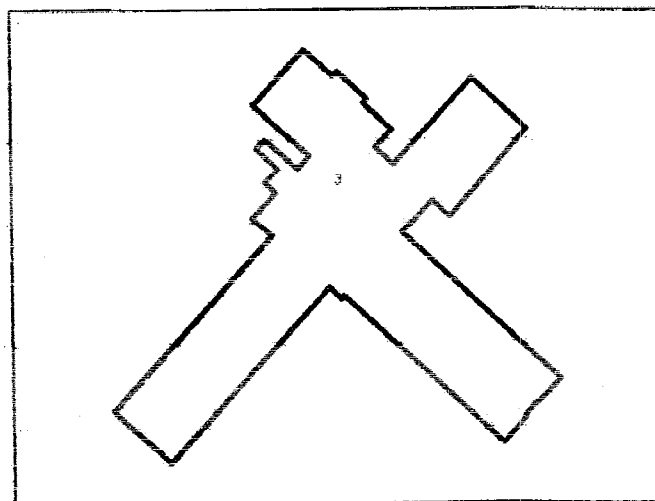
Ниво: 1

Съседни самостоятелни обекти в сградата:

На същия етаж: няма

Под обекта: 68134.1386.907.1.1, 68134.1386.907.1.2

Над обекта: 68134.1386.907.1.4



Стар идентификатор: няма

Собственици:


1. 000689481, ДИАГНОСТИЧНО-КОНСУЛТАТИВЕН ЦЕНТЪР VIII-СОФИЯ

Липсва информация № - от 0000г., издаден от

Носители на други вещни права:

няма данни

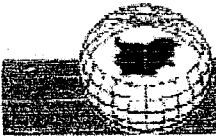
ВЯРНО



Актуално към: 28.01.2013г.

Отпечатана на: 28.01.2013г. - 16:30:48

Заявка № 83/28-01-2013г.



ДЪЛГОСРОЧНО ПЛАНИРАНЕ
КАДАСТЪР

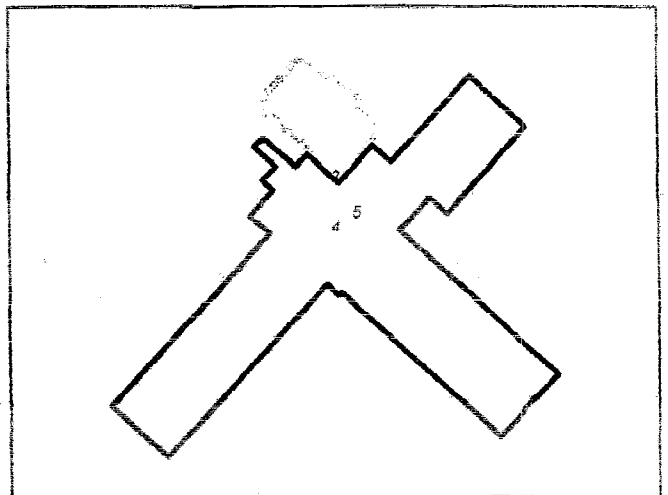
СЛУЖБА ПО ГЕОДЕЗИЯ, КАРТОГРАФИЯ И КАДАСТЪР - гр.София град

КОПИЕ ОТ КАДАСТРАЛНА КАРТА С ДАННИ ОТ КРНИ
НА САМОСТОЯТЕЛЕН ОБЕКТ В СГРАДА

с идентификатор 68134.1386.907.1.4

Гр. София, общ. Столична, обл. София град
По кадастралната карта и кадастралните регистри, одобрени със Заповед РД-18-48 / 12.10.2011г.
на ИЗПЪЛНИТЕЛНИЯ ДИРЕКТОР НА АГКК
Последно изменение със заповед: няма издадена заповед за изменение в КККР
Адрес на имота: гр. София, п.к. 0, ул. ХРИСТО СИЛЯНОВ № 77, ет. 3
Самостоятелният обект се намира в сграда № 1, разположена в поземлен имот с идентификатор
68134.1386.907
Предназначение на самостоятелния обект: За здравни и социални услуги
Брой нива на обекта: 1
Посочена в документа площ: 2054.00 кв.м
Прилежащи части: ...

Ниво: 1
Съседни самостоятелни обекти в сградата:
На същия етаж няма
Под обекта: 68134.1386.907.1.3
Над обекта: 68134.1386.907.1.5




Стар идентификатор: няма

Собственици:
1. 000689481, ДИАГНОСТИЧНО-КОНСУЛТАТИВЕН ЦЕНТЪР VIII-СОФИЯ

Липсва информация № - от 0000г., издаден от

Носители на други вещни права:
няма данни



ВЯРНО С ОПРИТНА



СЛУЖБА ПО ГЕОДЕЗИЯ, КАРТОГРАФИЯ И КАДАСТЪР - гр.София град

**КОПИЕ ОТ КАДАСТРАЛНА КАРТА С ДАННИ ОТ КРНИ
НА САМОСТОЯТЕЛЕН ОБЕКТ В СГРАДА**

с идентификатор 68134.1386.907.1.5

Гр. София, общ. Столична, обл. София град

По кадастралната карта и кадастралните регистри, одобрени със Заповед РД-18-48 / 12.10.2011г.
на ИЗПЪЛНИТЕЛНИЯ ДИРЕКТОР НА АГКК

Последно изменение със заповед: няма издадена заповед за изменение в КККР

Адрес на имота: гр. София, п.к. 0, ул. ХРИСТО СИЛЯНОВ № 77, ет. 4

Самостоятелният обект се намира в сграда № 1, разположена в поземлен имот с идентификатор
68134.1386.907

Предназначение на самостоятелния обект: За здравни и социални услуги

Брой нива на обекта: 1

Посочена в документа площ: 354.00 кв.м

Прилежащи части: ...

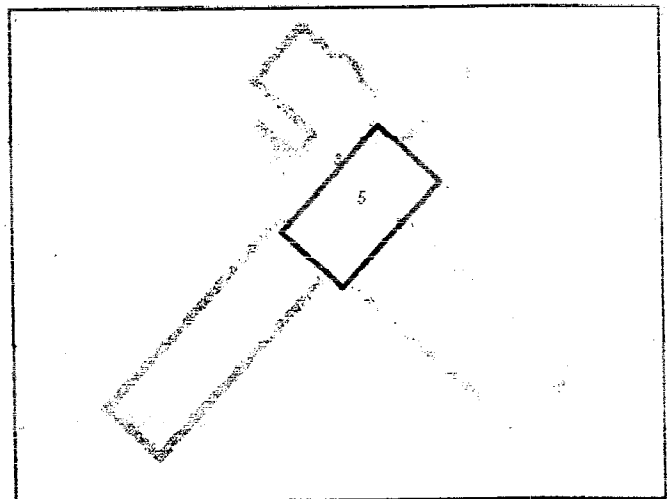
Ниво: 1

Съседни самостоятелни обекти в сградата:

На същия етаж: няма

Под обекта: 68134.1386.907.1.4

Над обекта: няма



Стар идентификатор: няма

Собственици:



1. 000689481, ДИАГНОСТИЧНО-КОНСУЛТАТИВЕН ЦЕНТЪР VIII-СОФИЯ

Липса информация № - от 0000г., издаден от

Носители на други вещни права:

няма данни

ВАЖНО С



Актуално към 28.01.2013

ПРЕДСЕДАТЕЛ

Отпечатана на: 28.01.2013г. - 16:30:58

/ЕЛЕН ГЕРДЖИКОВ/

www.geodastre.bg

Заявка: 7785/28.01.2013г.