



Вк. рег. № 69674 / 20
 Акт № 42 от 01.11.16 № 510147/16
 Партидни книги: гом _____ стр. _____
 Имотна партида: 407286

РЕПУБЛИКА БЪЛГАРИЯ
 МИНИСТЕРСТВО НА РЕГИОНАЛНОТО РАЗВИТИЕ И БЛАГОУСТРОЙСТВОТО И МИНИСТЕРСТВО НА ПРАВОСЪДИЕТО

СТОЛИЧНА ОБЩИНА - РАЙОН „ЛОЗЕНЕЦ“

ОБЛАСТ - СОФИЯ

УТВЪРЖДАВАМ: _____
 (подпис и печат)
 КМЕТ НА СТОЛИЧНА ОБЩИНА
 ЙОРДАНКА ФАНДЪКОВА
 (име и фамилия)

Вписване по ЗС/ПВ
 Служба по вписванията:
 СЪДИЯ ПО ВПИСВАНИЯТА:

 (име и фамилия)



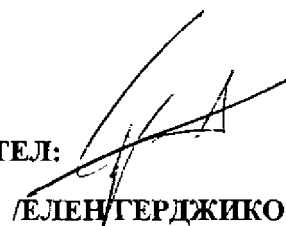
ОДОБРЯВАМ: _____
 (подпис и печат)
 КМЕТ НА РАЙОН „ЛОЗЕНЕЦ“
 ЛЮБОМИР ДРЕКОВ
 (име и фамилия)

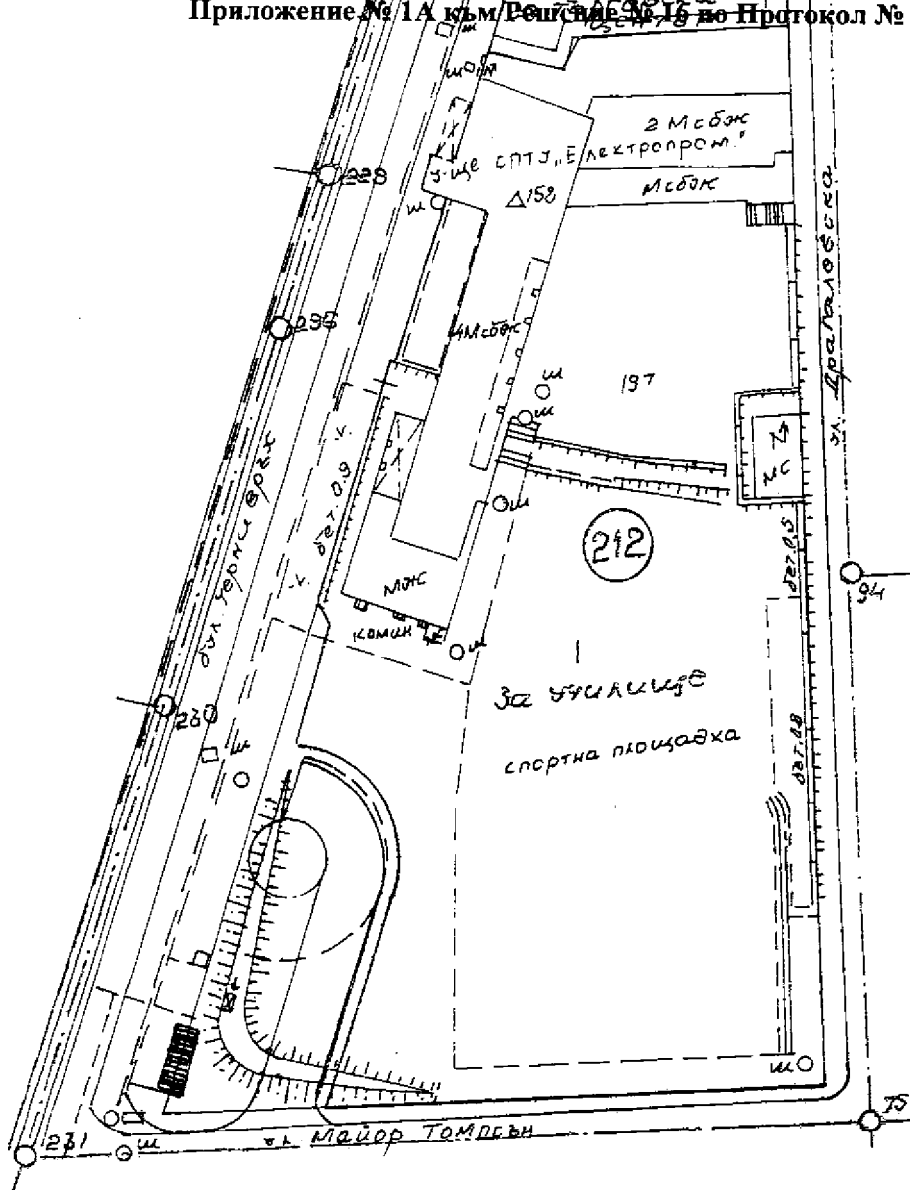


АКТ № 5252
 ЗА ЧАСТНА ОБЩИНСКА СОБСТВЕНОСТ

Регистър
 Досие 5252

1. ДАТА НА СЪСТАВЯНЕ	02.11.2016 г., р-н „Лозенец“
2. ПРАВНО ОСНОВАНИЕ	чл.2, ал.1, т.7 от Закона за общинската собственост и Решение № 577 по Протокол № 19 от 28.07.2016 г. на СОС.
3. ВИД И ОПИСАНИЕ НА ИМОТА	Подземен паркинг на четири нива към Метростанция П-11 „Джеймс Баучер“ с РЗП 32117.84 (тридесет и две хиляди сто и седемнадесет цяло осемдесет и четири) кв.м. Разрешение за ползване № СТ-05-1586/08.11.2012г. на ДНСК.
4. МЕСТОНАХОЖДЕНИЕ НА ИМОТА	област София, град София, район „Лозенец“, бул. „Черни връх“, Подземен паркинг към Метростанция П-11 „Джеймс Баучер“. Разположен под бул. „Черни връх“, от кръстовището с ул. „Златен рог“ до кръстовището с ул. „Елин връх“. Достъпа към подземния паркинг се осъществява от към ул. „Майор Томпсън“ и ул. „Елин връх“.
6. ДАНЪЧНА ОЦЕНКА НА ИМОТА КЪМ МОМЕНТА НА УТВЪРЖДАВАНЕ НА АКТА	32 389 351.40 лева (тридесет и два милиона триста осемдесет и девет хиляди триста петдесет и един лева и четиридесет стотинки)

7. СЪСОБСТВЕНИЦИ	-
8. НОМЕР И ДАТА НА СЪСТАВЕНИ ПО-РАНО АКТОВЕ	АОС № 5166/05.02.2016 г.
9. ПРЕДОСТАВЕНИ ПРАВА ЗА УПРАВЛЕНИЕ: Кмета на Столична община на основание чл.12 ал.5 от ЗОС.	
10. АКТОСЪСТАВИТЕЛ: инж. Живко Милушев н-к отдел ОСТ при р-н „Лозенец”	 (ПОДПИС)
11. ЗАБЕЛЕЖКИ:  <p style="text-align: right;">ПРЕДСЕДАТЕЛ:  /ЕЛЕН ГЕРДЖИКОВ/</p>	



СО-район "Лозенец" - отдел "КАДАСТЪР РЕГУЛАЦИЯ И УСТРОЙСТВО НА ТЕРИТОРИЯТА"

Скица № 2016 г. За Урег.поземл. имот I-За училище В квартал № 212 По плана на гр.София Местност "Лозенец" II-ра част	Машаб 1:1000	Издадена съгласно чл.140 от закона за устройство на територията Вх.№ РЛЦ 16-УЗ21-211/11.11.2016 г.
--	------------------------	---

Кадастралния и регулационен план е одобрен със Заповед № РД-09-50-739/28.12.1994г., Заповед № РД-09-50-274/22.06.2000 г., потвърдени с Решение № 85 по Протокол № 56/06.08.2003 г. на СОС; Решение № 643 по Протокол № 113 т.14/12.07.2007 г. на СОС; Решение № 256 по Протокол № 17/31.05.2012 г. на СОС

Собственост: служебна

Изчислен графично
 Урег.поземл. имот
 I-За училище, кв.212.
 съдържа: 8149 кв.м

Документи за собственост: АПДС № 05862 /09.11.2005 г. вх.рег.№ 59304 т.ХХХI № 245/16.11.2005 г. им.п. № 33 54 39 за 9830 кв.м

Забележка: Урег.поземл.имот I-За училище, кв.212 от действащия план на м."Лозенец" II-ра част, представлява част от УПИ VI, кв.198, м."Лозенец", намиращ се на бул."Черни връх" № 37 /бивш адм.адрес бул."Черни връх" № 75/, който е описан в АПДС № 05862 от 09.11.2005 г. На основание Заповеди: РД-1472/21.07.1999 г. и Заповед № РД-09-332/07.04.2003 г. на Министеръта на образованието и науката, за имота описан в АДС № 05862/03.11.2005г. са предоставени права за управление на Министерство на Образованието и науката - Професионална гимназия по облекло „Княгиня Мария Луиза“.

Изчислил: Началник отдел "КРУ": 05.12.2016 г.

Главен архитект на район "Лозенец":

Таксата от лв. Скицата е издадена на: 05.12.2016


ПРЕДСЕДАТЕЛ:
/ЕЛЕН ГЕРДЖИКОВ/



Вписване в книгите за вписване
от 16.02.2016 г. том XVI, № 81
Вх. рсв. № 7103

РЕПУБЛИКА БЪЛГАРИЯ

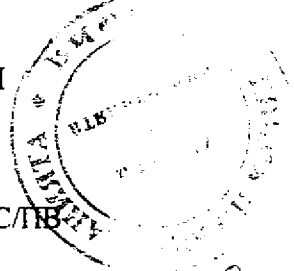
МИНИСТЕРСТВО НА РЕГИОНАЛНОТО РАЗВИТИЕ И БЛАГОУСТРОЙСТВОТО
И МИНИСТЕРСТВО НА ПРАВОСЪДИЕТО



СТОЛИЧНА ОБЩИНА

ОБЛАСТ СОФИЯ

ЕИК: 900696327



УТВЪРЖДАВАМ:

Вписване по ЗС/ТВ

И. Ненков
/подпис и печат/
СОА 16-РЛ 15-600/2016

Служба по вписванията:

КМЕТ НА ОБЩИНА:

СЪДИЯ ПО ВПИСВАНИЯТА:

Йорданка Фандъкова
/име и фамилия/

О. М. Стамболиска
/име и фамилия/

АКТ № 2160

ЗА ЧАСТНА ОБЩИНСКА СОБСТВЕНОСТ

Регистър:
Досие: 2160


Одобрявам:.....



(подпис и печат)
Кмет на район „Младост“
Д-р Цвета Авджиева
(име и фамилия)

1. ДАТА НА СЪСТАВЯВАНЕТО	25.01.2016г.
2. ПРАВНО ОСНОВАНИЕ	Чл. 2, ал. 1, т. 2 и чл.59, ал.1 от ЗОС.
3. ВИД И ОПИСАНИЕ НА ИМОТА	<p>Подземен паркинг при метростанция „Цариградско шосе“ (МС19), представляващ самостоятелен обект с идентификатор 68134.4083.662.2 /шестдесет и осем хиляди сто тридесет и четири, точка, четири хиляди и осемдесет и три, точка, шестстотин шестдесет и две, точка, две/, със застроена площ от 17 697 /седемнадесет хиляди шестстотин деветдесет и седем/ кв.м., съгласно скица на обекта №15-560706/23.12.2015г. на СГКК-гр.София, състоящ се от две подземни нива:</p> <ul style="list-style-type: none"> -първо подземно ниво със застроена площ от 17 703 /седемнадесет хиляди седемстотин и три/ кв.м.; -второ подземно ниво със застроена площ от 17 530 /седемнадесет хиляди петстотин и тридесет/ кв.м., съгласно одобрен проект. Всяко подземно ниво е със светла височина 2.80м. <p>Конструкция – монолитна безгредова двуетажна. Година на построяване – 2012г. Разрешение за ползване №СТ-05-421/23.04.2012г. на ДНСК</p>

ВЯРНО С ОРИГИНАЛА



Йорданка Фандъкова

СТОЛИЧЕН ОБЩИНСКИ СЪВЕТ


Препоръка № 2 Съф. Веб. № 12/19.08.2017 г. / Директор на УОСЖФ / Д-р. Методи Методиев / Местостанция №19


4. МЕСТОНАХОЖДЕНИЕ НА ИМОТА	л.2 от вс.л.2
5. ГРАНИЦИ НА ИМОТА	североизток – ПИ с идент. 68134.4083.662; югоизток – ПИ с идент. 68134.4083.662; югозапад – ПИ с идент. 68134.4083.662; северозапад – МС19.
6. ДАНЪЧНА ОЦЕНКА НА ИМОТА КЪМ МОМЕНТА НА УТВЪРЖДАВАНЕ НА АКТА:	
7. СЪСОБСТВЕНИЦИ	няма
8. НОМЕР И ДАТА НА СЪСТАВЕНИ ПО – РАНО АКТОВЕ	няма
9. ПРЕДОСТАВЕНИ ПРАВА ЗА УПРАВЛЕНИЕ: Имотът се управлява от кмета на СО на основание чл.12, ал.5 от ЗОС	

10. АКТОСЪСТАВИТЕЛ:
инж.Петя [] Първанова - мл.експерт в отдел „УОСЖФ“:



11. ЗАБЕЛЕЖКИ:



ПРЕДСЕДАТЕЛ: 
/ЕЛЕН ГЕРДЖИКОВ/



АГЕНЦИЯ ПО ГЕОДЕЗИЯ,
СЛУЖБА ПО ГЕОДЕЗИЯ, КАРТОГРАФИЯ И КАДАСТЪР ГР. СОФИЯ

СОФИЯ 1618, кв. ПАВЛОВО, УЛ. "МУСАЛА" №1
ТЕЛ: 02/818 83 83 ФАКС: 02/955 53 33
WWW.CADASTRE.BG

1618, кв. "ПАВЛОВО", Ул. "МУСАЛА" №1, 02/8188374; Факс: 02/9557266,
sofia@cadastre.bg, БУЛСТАТ:130362903

СКИЦА НА СГРАДА
№ 15-560706-23.12.2015 г.

с идентификатор **68134.4083.662.2**

Гр. София, общ. Столична, обл. София (столица)

По кадастралната карта и кадастралните регистри, одобрени със Заповед РД-18-15/06.03.2009 г.
на **ИЗПЪЛНИТЕЛЕН ДИРЕКТОР НА АГК**

Последно изменение със заповед: **няма издадена заповед за изменение в КККР**

Адрес на сградата: **гр. София, район Младост**

Сградата е разположена в поземлен имот с идентификатор **68134.4083.662**

Застроена площ: **17697 кв.м**

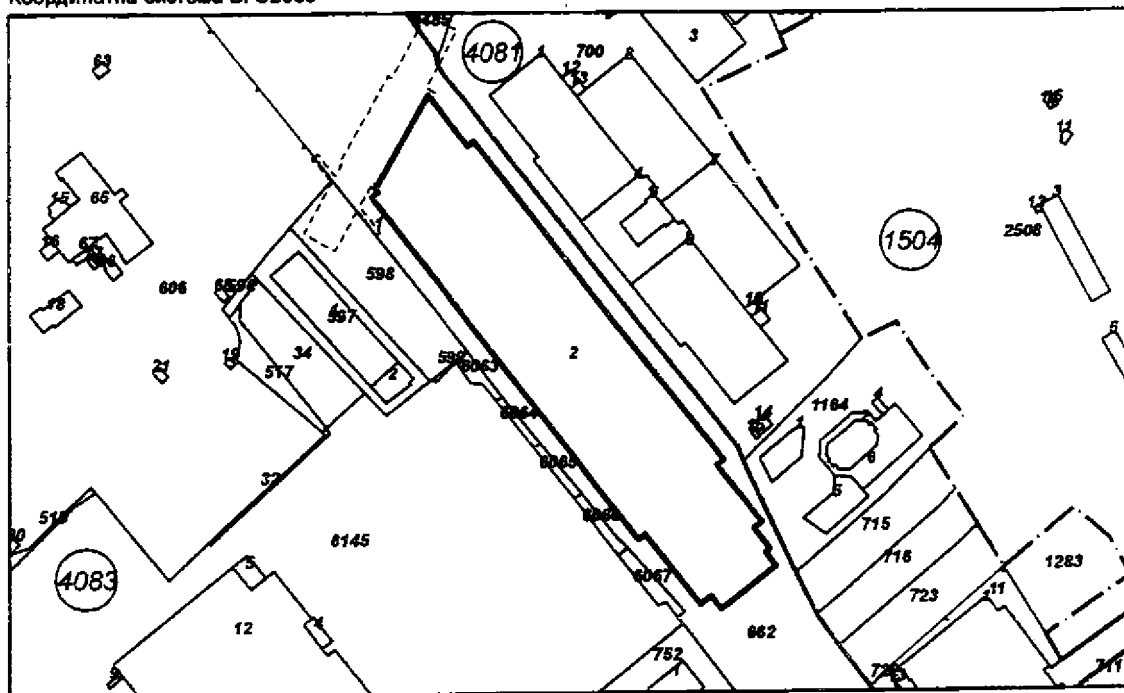
Брой етажи: **1**

Предназначение: **Хангар, депо, гараж**

Стар идентификатор: **няма**

Номер по предходен план: **няма**

Координатна система БГС2005




М 1:4000

Собственици:
няма данни

Носители на други вещни права:
няма данни

Издава се на: **СТОЛИЧНА ОБЩИНА - РАЙОН "МЛАДОСТ"**

Скица № 15-560706-23.12.2015 г. издадена въз основа на
документ с входящ № 01-371905-21.12.2015 г.



ЕЛЕН ФЕРДЖИКОВ




Вписано в книгата за вписване
от 28.03.2016 г. том XXXVIII № 154
Вх. рег. № 16551

РЕПУБЛИКА БЪЛГАРИЯ

МИНИСТЕРСТВО НА РЕГИОНАЛНОТО РАЗВИТИЕ И БЛАГОУСТРОЙСТВОТО
И МИНИСТЕРСТВО НА ПРАВОСЪДИЕТО

СТОЛИЧНА ОБЩИНА

ОБЛАСТ СОФИЯ



УТВЪРЖДАВАМ.....

Вписване по ЗОС

/подпис и печат

Служба по вписванията:

КМЕТ НА ОБЩИНА:

СЪДИЯ ПО ВПИСВАНИЯТА:

Иорданка Фандъкова
/име и фамилия/

/име и фамилия/

За Кмет

Зам. кмет: Юлия Ненкова

Заповед за заместване № 1016-1017-2016

ЗАКЪТ № 2173

ЗА ЧАСТНА ОБЩИНСКА СОБСТВЕНОСТ

Регистър:

Досие: 2173


Одобрявам:.....

(подпис и печат)

Кмет на район „Младост“

Д-р Цвета Авджиева

(име и фамилия)



1. ДАТА НА СЪСТАВИТЕЛСТВОТО 10.03.2016г.

2. ПРАВНО ОСНОВАНИЕ Чл. 2, ал. 1, т. 2 и чл.59, ал.1 от ЗОС.

3. ВИД И ОПИСАНИЕ НА ИМОТА

Подземен паркинг при метростанция „Бизнес парк“ (МС16), представляващ самостоятелен обект с идентификатор 68134.4090.510.1.2 /шестдесет и осем хиляди сто тридесет и четири, точка, четири хиляди и деветдесет, точка, петстотин и десет, точка, едно, точка, две/, състоящ се от две подземни нива:


-първо подземно ниво със застроена площ от 2 692 /две хиляди шестстотин деветдесет и две/ кв.м., съгласно скица на обекта №15-102903/07.03.2016г. на СГКК-гр.София;

-второ подземно ниво със застроена площ от 2 462 /две хиляди четирисотин шестдесет и две/ кв.м., съгласно скица на обекта №15-102903/07.03.2016г. на СГКК-гр.София.

Конструкция – монолитна безредова двуетажна.


Година на построяване – 2015г.

Разрешение за ползване №СТ-05-1403/27.08.2015г. на ДНСК



СТОЛИЧЕН ОБЩИНСКИ СЪВЕТ

4. МЕСТОНАХОЖДЕНИЕ НА ИМОТА	Приложение № 3 към Решение № 16 по Протокол № 27/26.01.2017 г. Гр. София, Бизнес парк - ж.к. Младост 4 - при Метростанция №16 л.2 от вс.л.2
5. ГРАНИЦИ НА ИМОТА	север –МС 16 с идент.68134.4090.510.1; изток – ПИ с идент. 68134.4090.510; юг – МС16 с идент.68134.4090.510.1; запад – ПИ с идент.68134.4090.510.
6. ДАНЪЧНА ОЦЕНКА НА ИМОТА КЪМ МОМЕНТА НА УТВЪРЖДАВАНЕ НА АКТА:	
7. СЪСОБСТВЕНИЦИ	няма
8. НОМЕР И ДАТА НА СЪСТАВЕНИ ПО – РАНО АКТОВЕ	няма
9. ПРЕДОСТАВЕНИ ПРАВА ЗА УПРАВЛЕНИЕ: Имотът се управлява от кмета на СО на основание чл.12, ал.5 от ЗОС	
10. АКТОСЪСТАВИТЕЛ: инж.Петя Първанова - мл.експерт в отдел „УОСЖФ“:	
11. ЗАБЕЛЕЖКИ:	



ПРЕДСЕДАТЕЛ:

/ЕЛЕН ГЕРДЖИКОВ/



АГЕНЦИЯ ПО ГЕОДЕЗИЯ,
КАРТОГРАФИЯ И КАДАСТЪР

СОФИЯ 1618, кв. ПАВЛОВО, ул. МУСАЛА №1
ТЕЛ.: 02/818 83 83, ФАКС: 02/955 83 33
CADASTRE@CADASTRE.BG • WWW.CADASTRE.BG

СЛУЖБА ПО ГЕОДЕЗИЯ, КАРТОГРАФИЯ И КАДАСТЪР - ГР. СОФИЯ

1618, кв. "ПАВЛОВО", Ул. "МУСАЛА" №1, 02/8188374; Факс: 02/9557266,
sofia@cadastre.bg, БУЛСТАТ:130362903

**СХЕМА № 15-102903-07.03.2016 г.
НА САМОСТОЯТЕЛЕН ОБЕКТ В СГРАДА**

с идентификатор **68134.4090.510.1.2**

Гр. София, общ. Столична, обл. София (столица)

По кадастралната карта и кадастралните регистри, одобрени със Заповед РД-18-15/06.03.2009 г.

на **ИЗПЪЛНИТЕЛЕН ДИРЕКТОР НА АГКК**

Последно изменение със заповед: няма издадена заповед за изменение в КККР

Адрес на имота: гр. София, район Младост, бул. Александър Малинов - Метростанция 16, ет. -2

Самостоятелният обект се намира в сграда № 1, разположена в поземлени имоти с идентификатори

68134.4090.488, 68134.4090.510

Предназначение на самостоятелния обект: **Гараж в сграда**

Брой нива на обекта: **2**

Посочени в документа площи: **2452.00, 2692.00 кв.м**

Прилежащи части: ...

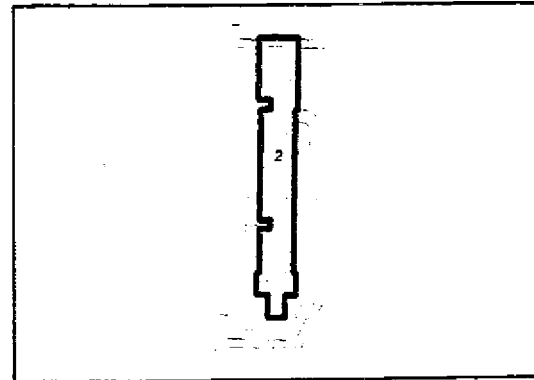
Ниво: 1

Съседни самостоятелни обекти в сградата:

На същия етаж: няма

Под обекта: **68134.4090.510.1.1**

Над обекта: **68134.4090.510.1.1**



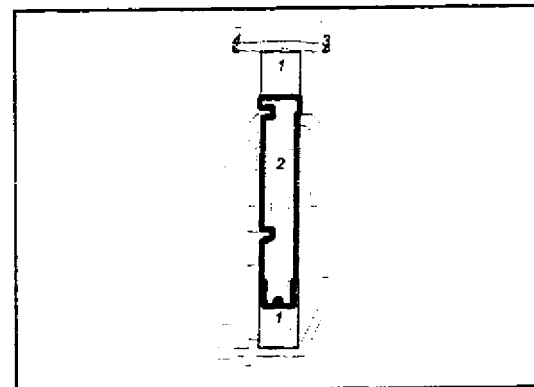
Ниво: 2

Съседни самостоятелни обекти в сградата:

На същия етаж: **68134.4090.510.1.1**

Под обекта: няма

Над обекта: няма



Стар идентификатор: няма

Собственици:

няма данни


Носители на други вещни права:

няма данни

Издава се на Столична община - Района "Младост"

Схема № 15-102903-07.03.2016 г. издадена въз основа на:

документ с входящ № 01-44624-24.02.2016 г.



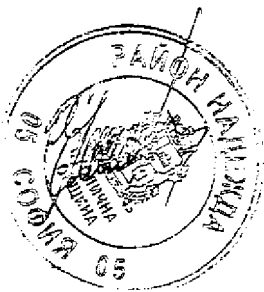

ЕЛЕН ГЕРДЖИКОВ/

 РЕСПУБЛИКА БЪЛГАРИЯ МИНИСТЕРСТВО НА РЕГИОНАЛНОТО РАЗВИТИЕ И БЛАГОУСТРОЙСТВОТО И МИНИСТЕРСТВО НА ПРАВОСЪДИЕТО	
СТОЛИЧНА ОБЩИНА БУЛСТАТ: Ю-000696327 НДР: 1223027772	
ОБЛАСТ СОФИЯ	
15-09-2016	
395938 Служба по вписванията гр. София Рег. № 56844 11.09.2016 95 том XXXI/150 № 120 г. Регистърна книга: том _____ стр. _____	
УТВЪРЖДАВАМ:..... (подпис и печат)	Вписване по ЗСЛВ Служба по вписванията: СЪДИЯ ПО ВПИСВАНИЯТА: (име, презиме и фамилия)
КМЕТ НА ОБЩИНА: ЙОРДАНКА АСЕНОВА ФАНДЪКОВА (име, презиме и фамилия)	
А К Т № 2847 ЗА ЧАСТНА ОБЩИНСКА СОБСТВЕНОСТ	
Регистър..... Картотека..... Досие – РЗ 26 / 2016 г.	Одобрявам..... (подпис и печат) Кмет на район „НАДЕЖДА“ ИНЖ.ДИМИТЪР АЛЕКСАНДРОВ ДИМОВ (име, презиме и фамилия)
1. ДАТА НА СЪСТАВЯНЕ	15.08.2016 г.
2. ПРАВНО ОСНОВАНИЕ	Чл. 6, ал. 1 от Закона за общинската собственост, чл. 2, ал. 3 от Наредбата за общинската собственост, Решение № 577 по Протокол № 19 от 28.07.2016 г. на Столичен общински съвет.
3. ВИД И ОПИСАНИЕ НА ИМОТА	Подземен паркинг при Метростанция 2 П „Бели Дунав“, с две подземни нива, с общ брой паркоместа 349 (триста четиридесет и девет), представляващ сграда с идентификатор 68134.1384.2043.2 (шест осем едно три четири точка едно три осем четири точка две нула четири три точка две), със ЗП от 5502 (пет хиляди петстотин и два) кв.м., РЗП на I (първо) ниво - 5 652,95 (пет хиляди шестстотин петдесет и две цяло деветдесет и пет) кв.м., РЗП на II (второ) ниво – 4 332,60 (четири хиляди триста тридесет и две цяло и шестдесет) кв.м., или обща РЗП – 9985,55 (девет хиляди деветстотин осемдесет и пет цяло петдесет и пет) кв.м., разположен под бул. „Ломско шосе“ над двупътен метротунел в участъка между ул. „Бели Дунав“ и ул. „Христо Силянов“, с вход и изход през кръгова двупътна рампа в близост до ул. „Бели Дунав“, изход - еднопътна рампа към ул. „Христо Силянов“, и пешеходни подходи и аварийни изходи.

Зам. кмет
 Заповед за земстване № 1303/19/16

СТОЛИЧЕН ОБЩИНСКИ СЪВЕТ

Приложение № 4 към Решение № 16 по Протокол № 27/26.01.2017г.

4. МЕСТОНАХОЖДЕНИЕ НА ИМОТА	гр. София, район „Надежда“, под бул. „Ломско шосе“ югоизточно от кръстовището на бул. „Ломско шосе“ с ул. „Бели Дунав“, сграда в ПИ 68134.1383.2035, 68134.1384.2043, 68134.1386.2085 и принадлежаща към ПИ 68134.1384.2043 по КККР на район „Надежда“, одобрени със Заповед № РД-18-48/12.10.2011 г. на ИД на АГКК.
5. ГРАНИЦИ НА ИМОТА	От северозапад – МС 2; под обекта – двупътен метротунел между ул. „Бели Дунав“ и ул. „Христо Силянов“; над обекта – бул. „Ломско шосе“ и ул. „Христо Силянов“.
6. ДАНЪЧНА ОЦЕНКА НА ИМОТА КЪМ МОМЕНТА НА УТВЪРЖДАВАНЕ НА АКТА:	
7. СЪСОБСТВЕНИЦИ	няма
8. НОМЕР И ДАТА НА СЪСТАВЕНИ ПО-РАНО АКТОВЕ	АпОС № 2451/13.10.2015 г.
9. ПРЕДОСТАВЕНИ ПРАВА ЗА УПРАВЛЕНИЕ: Кмета на район „Надежда“.	
10. АКТОСЪСТАВИТЕЛ: Светла Декина – н-к отдел „УОСЖФРКТД“:	
11. ЗАБЕЛЕЖКИ: <div align="center" data-bbox="813 1601 1077 1892"></div> <div align="right" data-bbox="1332 974 1492 1108"> (ПОДПИС)</div>	

ПРЕДСЕДАТЕЛ:


ЕЛЕН ГЕРДЖИКОВА



Агенция по геодезия,
картография и кадастър

Улица "Св. Кирил и Методий" № 1
1000 София, България
Тел: 02/9557286

СЛУЖБА ПО ГЕОДЕЗИЯ, КАРТОГРАФИЯ И КАДАСТЪР - ГР. СОФИЯ

1618, кв. "Павлов" Ул. "Мусали" №1 02/9168374 факс 02/9557286
sofia@cadastre.bg БУЛОТАТ 130362903

СКИЦА НА СГРАДА
№ 15-21533-19.01.2017 г.

с идентификатор 68134.1384.2043.2

Гр. София, общ. Столична, обл. София (столица)

По кадастралната карта и кадастралните регистри, одобрени със Заповед РД-18-48/12.10.2011 г.
на ИЗПЪЛНИТЕЛЕН ДИРЕКТОР НА АГКК

Последно изменение със заповед: няма издадена заповед за изменение в ККР

Адрес на сградата: гр. София, район Надежда, бул. ЛОМСКО ШОСЕ

Сградата е разположена в поземлен имот с идентификатори 68134.1383.2035, 68134.1384.2043,
68134.1386.2085 и принадлежи към поземлен имот с идентификатор 68134.1384.2043


Застроена площ: 5502 кв.м

Брой етажи: 2

Предназначение: Хангар, депо, гараж

Издава се: РАЙОН "НАДЕЖДА", СТОЛИЧНА ОБЩИНА

Скица № 15-21533-19.01.2017 г. издадена въз основа на
документ с номер № 08-1266-19.01.2017 г.

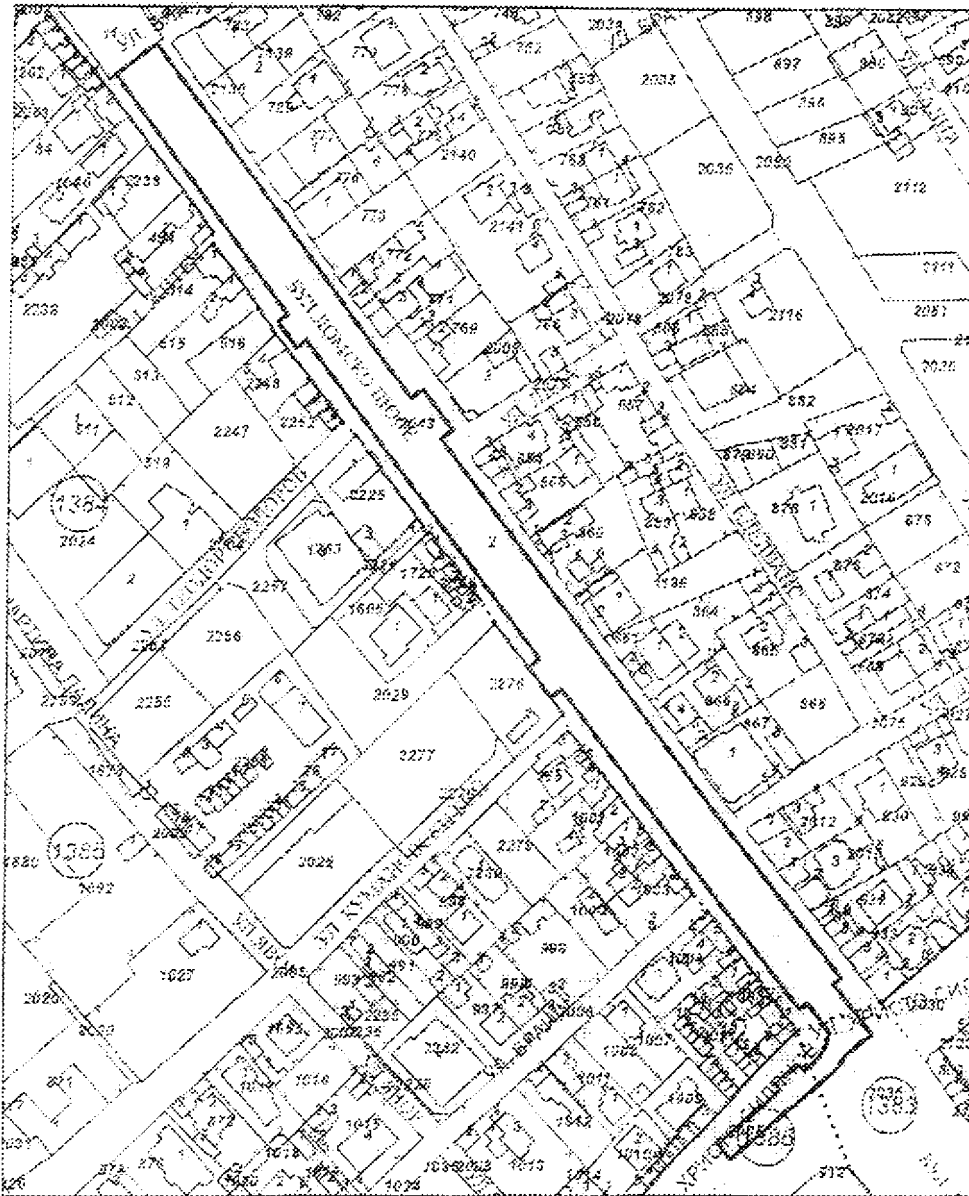


/инж. Златина Стоянова/



ОПШИН ИТО ПЛОЩЕДИ,
КАРТОГРАФИЯ И КАДАСТЪР

Координатна система БГС2005



М 1:2000

Стар идентификатор: няма
Номер по предходен плак: няма

Собственици:
1. 000696327, СТОЛИЧНА ОБЩИНА

Няма данни за идеалните части

Акт за частна общинска собственост № 95 том СХХХII ред. 66844 от 15.09.2016г., издаден от Служба по-
вписванията гр. София

Носители на други вещни права:
няма данни

Издава от: РАЙОН "НАДЕЖДА", СТОЛИЧНА ОБЩИНА

Скица № 19-21533-19.01.2017 е издадена въз основа на
документ с номери № 09-1266-19.01.2017 г.



инж. Златина Стоянова

ПРЕДСЕДАТЕЛ:

/ЕЛЕН ГЕРДЖИКОВ/




РЕПУБЛИКА БЪЛГАРИЯ
 МИНИСТЕРСТВО НА РЕГИОНАЛНОТО РАЗВИТИЕ И БЛАГОУСТРОЙСТВОТО И
 МИНИСТЕРСТВО НА ПРАВОСЪДИЕТО

СТОЛИЧНА ОБЩИНА
 ЕИК 000696327

ОБЛАСТ СОФИЯ

77708
 190 01111 56971
 403108



УТВЪРЖДАВАМ:.....
 /подпис и печат/

Вписване по ЗСЛВ
 Служба по вписванията:

КМЕТ НА ОБЩИНА:
 ЙОРДАНКА ФАНДЪКОВА
 /име и фамилия/

СЪДИЯ ПО ВПИСВАНИЯТА:

 /име и фамилия/

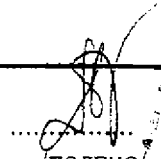
АКТ № 3 1 0 9
 ЗА ЧАСТНА ОБЩИНСКА СОБСТВЕНОСТ


Регистър.....
 Досие 3109.....

Одобрявам.....
 /подпис и печат/
 Кмет на район „Връбница“:
 МЛАДЕН ВАСИЛЕВ МЛАДЕНОВ
 /име и фамилия/

1. ДАТА НА СЪСТАВЯНЕ	28.09.2016 г.
2. ПРАВНО ОСНОВАНИЕ	Чл.2, ал.1, т.7, чл.60, ал.1 от ЗОС, Решение №577-т.50 по Протокол №19/28.07.2016 г. на СОС, във връзка с чл.59, ал.1 и ал.3 от ЗОС.
3. ВИД И ОПИСАНИЕ НА ИМОТА	Подземен паркинг при Метростанция 2 П „Бели Дунав“, с две подземни нива, с общ брой паркоместа 118 /сто и осемнадесет/, представляващ сграда с идентификатор 68134.2815.2862.10 /шест,осем,едно,три,четири, точка,две,осем,едно,пет, точка,две,осем,шест,две, точка,едно,нула/, със ЗП от 2950/две хиляди деветстотин и петдесет/ кв.м., РЗП на I /първо/ ниво -3140,10 /три хиляди сто и четиридесет цяло и десет стотни/ кв.м., РЗП на II /второ/ ниво-2208,00 /две хиляди двеста и осем/ кв.м., или обща РЗП-5348,10 /пет хиляди триста четиридесет и осем цяло и десет стотни/ кв.м., разположен под бул.„Ломско шосе“ над двупътен метротунел, с вход и изход през две еднопътни праволинейни рампи към бул.„Ломско шосе“ и аварийен изход към северен тротоар на бул.„Ломско шосе“.
4. МЕСТОНАХОЖДЕНИЕ НА ИМОТА	гр.София, СО-район „Връбница, бул.„Ломско шосе“, подземен паркинг при Метростанция 2 П „Бели Дунав“, сграда с идентификатор 68134.2815.2862.10 разположена в ПИ 68134.2815.2862, 68134.2820.1972, 68134.2820.1973, принадлежаща към ПИ 68134.2815.2862 по КККР на гр.София, одобрени със Заповед №РД-18-39/20.07.2011 г. на ИД на АГКК.
5. ГРАНИЦИ НА ИМОТА	На подземен паркинг при Метростанция 2 П „Бели Дунав“-сграда с идентификатор 68134.2815.2862.10: На югозапад- Метростанция 2 П „Бели Дунав“-68134.2815.2862. П: под обекта- двупътен метротунел между МС „Ломско шосе“ и МС „Бели Дунав“; над обекта-бул.„Ломско шосе“.

Кмет на община София
 Йорданка Фандъкова
 11.01.2018г.

6. ДАНЪЧНА ОЦЕНКА НА ИМОТА КЪМ МОМЕНТА НА УТВЪРЖДАВАНЕ НА АКТА:	
7. СЪСОБСТВЕНИЦИ	няма
8. НОМЕР И ДАТА НА СЪСТАВЕНИ ПО - РАНО АКТОВЕ	АОС №3035/27.11.2015 г.
9. ПРЕДОСТАВЕНИ ПРАВА ЗА УПРАВЛЕНИЕ: Кмета на СО-район "Връбница"	
10. АКТОСЪСТАВИТЕЛ: инж. Антоанета Кънчева, ст.експерт в отдел „ОСКТ”	 ПОДПИС
11. ЗАБЕЛЕЖКИ:	



ПРЕДСЕДАТЕЛ:

/ЕЛЕН ГЕРДЖИКОВ/



АГЕНЦИЯ ПО ГЕОДЕЗИЯ,
КАРТОГРАФИЯ И КАДАСТЪР

СOFИЯ, 1618, кв. ПАВЛОВО, ул. МУСАЛА №1
ТЕЛ: 02/818 83 83 ФАКС: 02/955 53 33
ACAD@CADASTRE.BG WWW.CADASTRE.BG
СТР. 1 от 1

СЛУЖБА ПО ГЕОДЕЗИЯ, КАРТОГРАФИЯ И КАДАСТЪР - ГР. СОФИЯ

1618, кв. "ПАВЛОВО", Ул. "МУСАЛА" №1, 02/8188374; факс: 02/9557286
sofia@cadastre.bg, БУЛСТАТ:130362903

СКИЦА НА СГРАДА
№ 15-520277-24.10.2016 г.

с идентификатор 68134.2815.2862.10

Гр. София, общ. Столична, обл. София (столица)

По кадастралната карта и кадастралните регистри, одобрени със Заповед № РД-18-39/20.07.2011 г.
на ИЗПЪЛНИТЕЛЕН ДИРЕКТОР НА АГК

Последно изменение със заповед: няма издадена заповед за изменение в КККР

Адрес на сградата: гр. София, район Връбница, бул. ЛОМСКО ШОСЕ

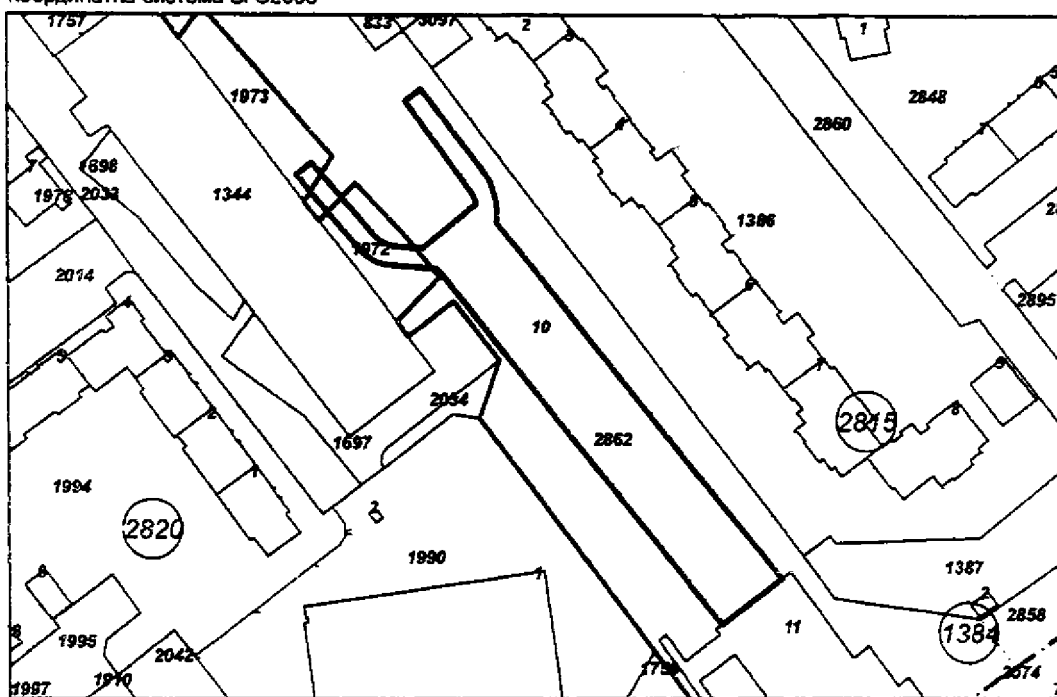
Сградата е разположена в поземлени имоти с идентификатори 68134.2815.2862, 68134.2820.1972,
68134.2820.1973 и принадлежи към поземлен имот с идентификатор 68134.2815.2862

Застроена площ: 2950 кв.м

Брой етажи: 2

Предназначение: Хангар, депо, гараж

Координатна система БГС2005



М 1:2000

Стар идентификатор: няма

Номер по преходен план: няма

Собственици:

1. 0006963270667, СТОЛИЧНА ОБЩИНА - РАЙОН ВРЪБНИЦА

Няма данни за идеалните части

Акт за частна общинска собственост № 88 том II рег. 827 от 18.01.2016г., издаден от Служба по вписванията - гр. София

Носители на други вещни права:


няма данни

Скица № 15-520277-24.10.2016 г. издадена въз основа на документ с входящ № 01-323750-20.10.2016 г.

ПРЕДСЕДАТЕЛ:

/ЕЛЕН ГЕРДЖИКОВ/

Инж. Теодора Петкова




28-04-2016




28-04-16 LVIII 56
№ 27003
и.р. 18016

РЕПУБЛИКА БЪЛГАРИЯ
МИНИСТЕРСТВО НА РЕГИОНАЛНОТО РАЗВИТИЕ
БЛАГОУСТРОЙСТВОТО
И МИНИСТЕРСТВО НА ПРАВОСЪДИЕТО



СТОЛИЧНА ОБЩИНА
БУЛСТАТ: Ю-000696327
НДР: 1223071972

ОБЛАСТ СОФИЯ



УТВЪРЖДАВАМ:
(подпис и печат)

Вписване по ЗС/ПВ

За Кмет
КМЕТ НА ОБЩИНА:
Иван Димитров
ФАНДЪКОВА СОФИЯ-РА15-3635/2016г.

Служба по вписванията:

СЪДИЯ ПО ВПИСВАНИЯТА:

(име, презиме и фамилия)


АКТ № 2677
ЗА ЧАСТНА ОБЩИНСКА СОБСТВЕНОСТ


Регистър.....
Картотека.....
Досие – РЗ 26 /2016г.

Одобрявам:
(подпис и печат)
Кмет на район „НАДЕЖДА“
ИНЖ.ДИМИТЪР АЛЕКСАНДРОВ
ДИМОВ
(име, презиме и фамилия)




1. ДАТА НА СЪСТАВЯНЕ	06.04.2016г.
2. ПРАВНО ОСНОВАНИЕ	Чл. 2, ал. 1, т. 7 и чл. 59, ал.2 от ЗОС
3. ВИД И ОПИСАНИЕ НА ИМОТА	<p>Поземлен имот с идентификатор 68134.1386.2797 (шест осем едно три четири точка едно три осем шест точка две седем девет седем), с площ 4 315 (четири хиляди триста и петнадесет) кв.м., съгласно кадастралната карта и кадастралните регистри на район „Надежда“, одобрени със Заповед № РД-18-48/12.10.2011 г. на ИД на АГКК, съставляващ УПИ I (едно) - за гараж, находящ се в кв. 147а (сто четиридесет и седем буква „а“), местност „ж.к. Надежда 1а и 1б“, по действащ регулационен план, одобрен с Решение № 408 по Протокол № 43/18.07.2013 г. и Решение № 637 по Протокол № 52/21.11.2013 г. на СОС, заедно с нежилищна сграда на I (един) етаж, с идентификатор 68134.1386.2797.1 (шест осем едно три четири точка едно три осем шест точка две седем девет седем точка едно), с площ 81 (осемдесет и един) кв.м.</p>



4. МЕСТОНАХОЖДЕНИЕ НА ИМОТА	гр. София, район „Надежда“, местност ”ж.к.Надежда 1а и 1б”, кв. 147а, УПИ I- за гараж, имот с идентификатор 68134.1386.2797;
5. ГРАНИЦИ НА ИМОТА	По ПУП: улица между ОТ 246 – ОТ 195; ул.“Георги Войтех”; ул.“Кирил Дрангов“, УПИ III- за озел. с режим тго; УПИ IV- за тп; По кадастрална карта: 68134.1386.2800, 68134.1386.2801, 68134.1386.2799, 68134.1386.2122, 68134.1386.2417;
6. ДАНЪЧНА ОЦЕНКА НА ИМОТА КЪМ МОМЕНТА НА УТВЪРЖДАВАНЕ НА АКТА:	
7. СЪСОБСТВЕНИЦИ	няма
8. НОМЕР И ДАТА НА СЪСТАВЕНИ ПО-РАНО АКТОВЕ	АОС № 2032/ 22.01.2013г., АОС № 2127/ 20.11.2013г.
9. ПРЕДОСТАВЕНИ ПРАВА ЗА УПРАВЛЕНИЕ:	
Кмета на район „Надежда“ - Столична община	
10. АКТОСЪСТАВИТЕЛ:	
Светла Декина- началник отдел „УОСЖФРКТД“	 (ПОДПИС)
11. ЗАБЕЛЕЖКИ:	

ПРЕДСЕДАТЕЛ:

/ЕЛЕН ГЕРДЖИКОВ/



АГЕНЦИЯ ПО ГЕОДЕЗИЯ,
КАРТОГРАФИЯ И КАДАСТЪР

Служба по геодезия, картография и кадастр
1518, кв. "Павлов" гр. София
Тел: 02/9517268, факс: 02/9517268
sofia@cadastre.bg, БУЛСТАТ: 130362903

СЛУЖБА ПО ГЕОДЕЗИЯ, КАРТОГРАФИЯ И КАДАСТЪР - ГР. СОФИЯ

1518, кв. "ПАВЛОВО", гр. "СОФИЯ" №1, 02/9517268, факс: 02/9517268,
sofia@cadastre.bg, БУЛСТАТ: 130362903

СКИЦА НА ПОЗЕМЛЕН ИМОТ
№ 15-17845-17.01.2017 г.

Поземлен имот с идентификатор 68134.1386.2797

Гр. София, общ. Столична, обл. София (столица)

По кадастралната карта и кадастралните регистри, одобрени със Заповед РД-18-46/12.10.2011 г.
на ИЗПЪЛНИТЕЛЕН ДИРЕКТОР НА АГКК

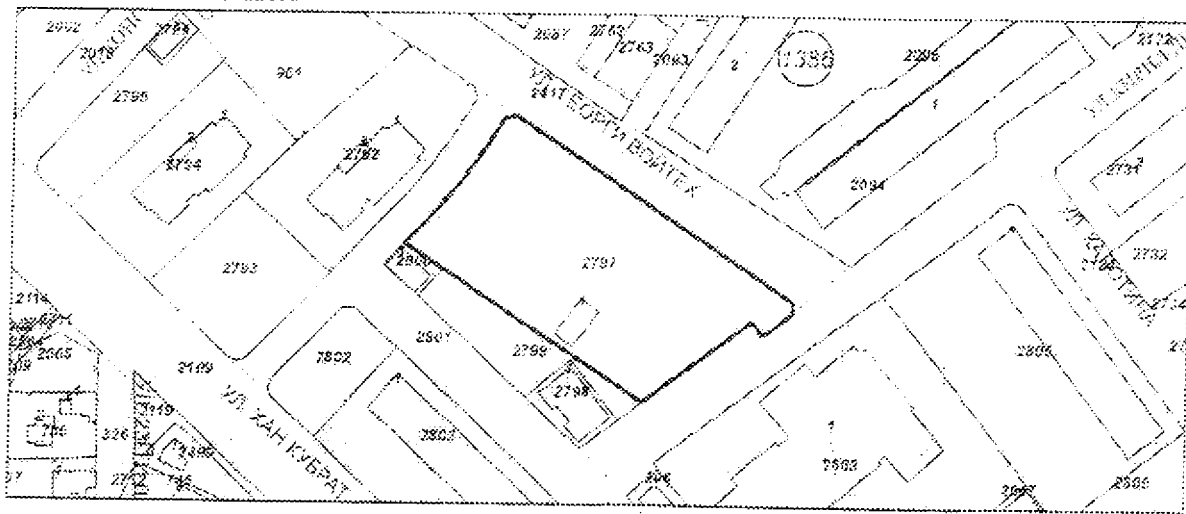
Последно изменение със заповед: няма издадена заповед за изменение в ККР

Адрес на поземления имот: гр. София, район Надежда, м. ж.к. Надежда 1а и 1б, ул. хан КУБРАТ
Площ: 4315 кв.м

Трайно предназначение на територията: Урбанизирана

Начин на трайно ползване: За автогараж

Координатна система БГС2006



М 1:2000

Стар идентификатор: 68134.1386.2088

Номер по предходен план: квартал: 147а, парцел: 1

Съседи: 68134.1386.2800, 68134.1386.2801, 68134.1386.2799, 68134.1386.2122, 68134.1386.2417

Собственици:


1. 000986327, СТОЛИЧНА ОБЩИНА

площ 4315 кв.м, от правото на собственост

Акт за частна общинска собственост № 56 том LVIII рег. 25003 от 28.04.2016г. издаден от Служба по
вписванията гр.София

Носители на други вещни права:
няма данни

Скица № 15-17845-17.01.2017 г. издадена въз основа на
документ с входящ № 01-6955-11.01.2017 г.



Д-р. Волчева

ПРЕДСЕДАТЕЛ:

/ЕЛЕН ТЕРДЖИКОВ/