




РЕПУБЛИКА БЪЛГАРИЯ
 МИНИСТЕРСТВО НА РЕГИОНАЛНОТО РАЗВИТИЕ И БЛАГОУСТРОЙСТВОТО И
 МИНИСТЕРСТВО НА ПРАВОСЪДИЕТО



СТОЛИЧНА ОБЩИНА

ЕИК 700696327

Ш. и. 308377, 308378

ОБЛАСТ СОФИЯ

М.ОЗ 14 XII 68

УТВЪРЖДАВАМ

(подпис и печат) Ф.И.О. КМЕТ

ЗАК. КМЕТ

КМЕТ НА ОБЩИНА

ЙОРДАНКА АСЕНОВА ФАНДЪКОВА

(име, презиме и фамилия)

Вписване по ЗС/ПВ

Служба по вписванията.

СЪДИЯ ПО ВПИСВАНИЯТА:

(име, презиме и фамилия)

А К Т № 2871
ЗА ЧАСТНА ОБЩИНСКА СОБСТВЕНОСТ

Регистър.....

Досие.....2871.....

Одобрявам:.....

(подпис и печат)

Кмет на район "ВИТОША"

ВАЛЕРИ БОРИСОВ ЙОРДАНОВ

(име, презиме и фамилия)



1. ДАТА НА СЪСТАВЯНЕ

04.03.2014г.


2. ПРАВНО ОСНОВАНИЕ

чл. 2, ал.1, т. 7, чл. 59 от Закон за общинска собственост и Решение № 47 по Протокол № 19 от 11.12.2000 г. на Столичен общински съвет


3. ВИД И ОПИСАНИЕ НА ИМОТА

„Първа МБАЛ – София” ЕАД
 1.Монолитна сграда с идентификатор 68134.2097.529.1 /шест осем едно три четири точка две нула девет седем точка пет две девет точка едно / със застроена площ 1563 / хиляда петстотин шестдесет и три / кв.м.
 Сградата се състои от три корпуса:
 I - ви корпус на два етажа
 II - ри корпус на три етажа
 III - ти корпус на четири етажа
 2.Сграда на един етаж с идентификатор 68134.2097.529.2 /шест осем едно три четири точка две нула девет седем точка пет две девет точка две / със застроена площ 52 / петдесет и два / кв.м.
 / инфраструктурна сграда /

Година на построяване 1973 г.

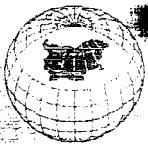


| | |
|---|---|
| 4. МЕСТОНАХОЖДЕНИЕ НА ИМОТА | Гр.София , Столична община, район Витоша, Природен парк Витоша, кв. Драгалевци, сграда с идентификатор – 68134.2097.529.1 , сграда с идентификатор 68134.2097.529.2 по кадастралната карта и кадастралните регистри, одобрени със Заповед РД-18-41/21.07.2011г. на Изпълнителен директор на АГКК – гр.София |
| 5. ГРАНИЦИ НА ИМОТА | 1. 68134.2097.529, 68134.2097.283 2. 68134.2097.529, 68134.2097.528 |
| 6. ДАНЪЧНА ОЦЕНКА НА ИМОТА КЪМ МОМЕНТА НА УТВЪРЖДАВАНЕ НА АКТА: | |
| 7. СЪСОБСТВЕНИЦИ | няма |
| 8. НОМЕР И ДАТА НА СЪСТАВЕНИ ПО-РАНО АКТОВЕ | 1. АОС № 779/20.04.2000 г. |
| 9. ПРЕДОСТАВЕНИ ПРАВА ЗА УПРАВЛЕНИЕ: | „Първа многопрофилна болница за активно лечение – София” ЕАД, съгласно Протокол № 23/13.03.2001 г., Решение № 52, т. 38 на СОС. |
| 10. АКТОСЪСТАВИТЕЛ: | Нарцис Николаев Златев Ст. експерт-отдел „НАОУОСС” Подпис:..... |
| 11. ЗАБЕЛЕЖКИ: | |



ПРЕДСЕДАТЕЛ:

/ЕЛЕН ГЕРДЖИКОВ/



СЛУЖБА ПО ГЕОДЕЗИЯ, КАРТОГРАФИЯ И КАДАСТЪР - ГР. СОФИЯ

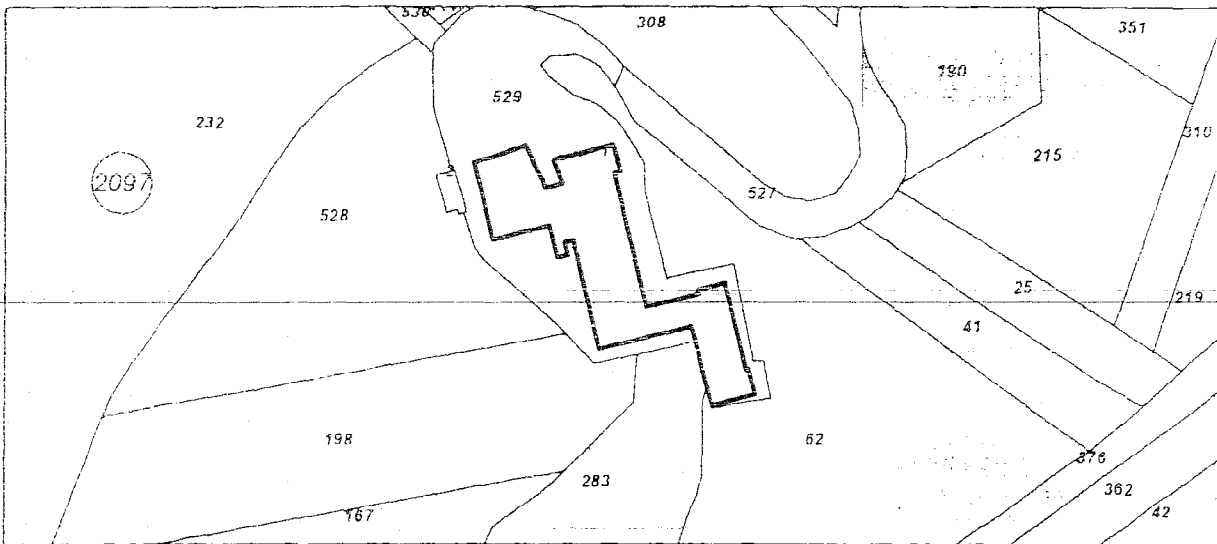
1618, кв. "ПАВЛОВО", Ул. "МУСАЛА" №1, 02/8188374; Факс: 02/9657266,
 sofia@cadastre.bg, БУЛСТАТ: 130362903

СКИЦА НА СГРАДА
№ 15-200342-18.06.2014 г.

с идентификатор 68134.2097.529.1

Гр. София, общ. Столична, обл. София (столица)
 По кадастралната карта и кадастралните регистри, одобрени със Заповед РД-18-41/21.07.2011 г.
 на **ИЗПЪЛНИТЕЛЕН ДИРЕКТОР НА АГКК**
 Последно изменение със заповед: няма издадена заповед за изменение в КККР
 Адрес на сградата: гр. София, район Витоша, **САНАТОРИУМ ДРАГАЛЕВЦИ**
 Сградата е разположена в поземлен имот с идентификатор 68134.2097.529
 Застроена площ: 1563 кв.м
 рой етажи: 4
 Предназначение: **Здравно заведение**
 Стар идентификатор: няма
 Номер по предходен план: няма

Координатна система 1970г.



М 1:2000

Собственици:

1. 000696327, **СТОЛИЧНА ОБЩИНА**

Няма данни за идеалните части

Акт за общинска собственост № 68 том XXIII рег. 10175 от 11.03.2014г., издаден от Служба по вписванията-гр. София


Носители на други вещни права:

1. **"ПЪРВА МНОГОПРОФИЛНА БОЛНИЦА ЗА АКТИВНО ЛЕЧЕНИЕ СОФИЯ" ЕАД**

Няма данни

Акт за общинска собственост № 68 том XXIII рег. 10175 от 11.03.2014г., издаден от Служба по вписванията-гр. София

Няма данни

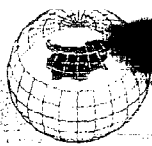


Скица № 15-200342-18.06.2014 г. е издадена въз основа на документ с входящ № 01-133008-18.06.2014 г.

ПРЕДСЕДАТЕЛ:

/ЕЛЕН ГЕРДЖИКОВ/

/Ж.Велчева/



СЛУЖБА ПО ГЕОДЕЗИЯ, КАРТОГРАФИЯ И КАДАСТЪР - ГР. СОФИЯ.

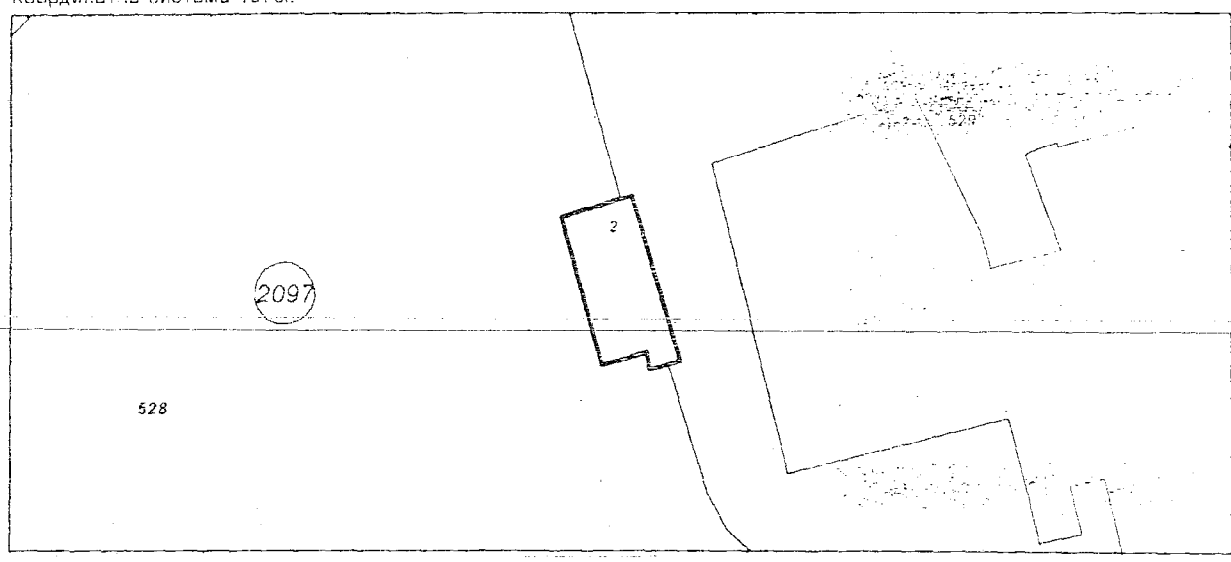
1618, кв. "ПАВЛОВО" Ул. "МУСАЛА" №1, 02/8188374; Факс 02/9557266
 sofia@cadastre.bg, БУЛСТАТ:130362903

СКИЦА НА СГРАДА
 № 15-200343-18.06.2014 г.

с идентификатор 68134.2097.529.2

Гр. София, общ. Столична, обл. София (столица)
 По кадастралната карта и кадастралните регистри, одобрени със Заповед РД-18-41/21.07.2011 г.
 на **ИЗПЪЛНИТЕЛЕН ДИРЕКТОР НА АГКК**
 Последно изменение със заповед: няма издадена заповед за изменение в ККР
 Адрес на сградата: гр. София, район Витоша, САНАТОРИУМ ДРАГАЛЕВЦИ.
 Сградата е разположена в поземлен имот с идентификатор 68134.2097.529
 Застроена площ: 52 кв.м
 Брой етажи: 1
 Предназначение: Друг вид производствена, складова, инфраструктурна сграда
 Стар идентификатор: няма
 Номер по предходен план: няма

Координатна система 1970г.



М 1:500

Собственици:

1. 000696327, СТОЛИЧНА ОБЩИНА

Няма данни за идеалните части

Акт за общинска собственост № 68 том XXIII рег. 10175 от 11.03.2014г.; издаден от Служба по вписванията гр. София


Носители на други вещни права:

1. "ПЪРВА МНОГОПРОФИЛНА БОЛНИЦА ЗА АКТИВНО ЛЕЧЕНИЕ - СОФИЯ" ЕАД

Няма данни

Акт за общинска собственост № 68 том XXIII рег. 10175 от 11.03.2014г.; издаден от Служба по вписванията гр. София

ВАРНО
ОРИГИНАЛ



Скица № 15-200343-18.06.2014 г. е издадена въз основа на документ с входящ № 01-133008-18.06.2014 г.

ПРЕДСЕДАТЕЛ:

/ЕЛЕН ГЕРДЖИКОВ/

ДК. Велчева