



РЕПУБЛИКА БЪЛГАРИЯ
 МИНИСТЕРСТВО НА РЕГИОНАЛНОТО РАЗВИТИЕ И БЛАГОУСТРОЙСТВОТО И
 МИНИСТЕРСТВО НА ПРАВОСЪДИЕТО



СТОЛИЧНА ОБЩИНА

ЕИК № 000696327

ОБЛАСТ СОФИЯ

11.03 14 XXIII

68

УТВЪРЖДАВАМ
 (подпис и печат)

ЗНАЕ КМЕТ: *Или Кемелова*

КМЕТ НА ОБЩИНА
 ЙОРДАНКА

(име, презиме и фамилия)

ФАНДЪКОВА

Вписване по ЗСПВ
 Служба по вписванията:

СЪДИЯ ПО ВПИСВАНИЯТА:

(име, презиме и фамилия)

А К Т № 2871
 ЗА ЧАСТНА ОБЩИНСКА СОБСТВЕНОСТ

Регистър.....
 Досие....2871.....



Одобрявам:
 (подпис и печат)
 Кмет на район "ВИТОША"
 ВАЛЕРИ ЙОРДАНОВ
 (име, презиме и фамилия)



1. ДАТА НА СЪСТАВЯНЕ	04.03.2014г.
2. ПРАВНО ОСНОВАНИЕ	чл. 2, ал.1, т. 7, чл. 59 от Закон за общинска собственост и Решение № 47 по Протокол № 19 от 11.12.2000 г. на Столичен общински съвет
3. ВИД И ОПИСАНИЕ НА ИМОТА	<p>„Първа МБАЛ – София” ЕАД</p> <p>1.Монолитна сграда с идентификатор 68134.2097.529.1 /шест осем едно три четири точка две нула девет седем точка пет две девет точка едно / със застроена площ 1563 / хиляда петстотин шестдесет и три / кв.м.</p> <p>Сградата се състои се от три корпуса:</p> <p>I - ви корпус на два етажа</p> <p>II - ри корпус на три етажа</p> <p>III - ти корпус на четири етажа</p> <p>2.Сграда на един етаж с идентификатор 68134.2097.529.2 /шест осем едно три четири точка две нула девет седем точка пет две девет точка две / със застроена площ 52 / петдесет и два / кв.м</p> <p>/ инфраструктурна сграда /</p> <p>Година на построяване 1973 г.</p>




4. МЕСТОНАХОЖДЕНИЕ НА ИМОТА	Гр.София , Столична община, район Витоша, Природен парк Витоша, кв. Драгалевци, сграда с идентификатор – 68134.2097.529.1 , сграда с идентификатор 68134.2097.529.2 по кадастралната карта и кадастралните регистри, одобрени със Заповед РД-18-41/21.07.2011г. на Изпълнителен директор на АГКК – гр.София
5. ГРАНИЦИ НА ИМОТА	1. 68134.2097.529, 68134.2097.283 2. 68134.2097.529, 68134.2097.528
6. ДАНЪЧНА ОЦЕНКА НА ИМОТА КЪМ МОМЕНТА НА УТВЪРЖДАВАНЕ НА АКТА:	
7. СЪСОБСТВЕНИЦИ	няма
8. НОМЕР И ДАТА НА СЪСТАВЕНИ ПО-РАНО АКТОВЕ	1. АОС № 779/20.04.2000 г.
9. ПРЕДОСТАВЕНИ ПРАВА ЗА УПРАВЛЕНИЕ: „Първа многопрофилна болница за активно лечение – София” ЕАД, съгласно Протокол № 23/13.03.2001 г., Решение № 52, т. 38 на СОС.	
10. АКТОСЪСТАВИТЕЛ: Нарцис Златев Ст. експерт отдел „ПАОУОСС” Подпис:	
11. ЗАБЕЛЕЖКИ:	



ПРЕДСЕДАТЕЛ:

/ЕЛЕН ГЕРДЖИКОВ/

ВЪВЕДЕНА Е СЪСТАВИТЕЛНАТА ЧАСТ
[Handwritten signature]



СЛУЖБА ПО ГЕОДЕЗИЯ, КАРТОГРАФИЯ И КАДАСТЪР - ГР. СОФИЯ

1618, кв. "ПАВЛОВО", Ул. "МУСАЛА" №1, 02/8188374; Факс: 02/9557266,
 sofia@cadastre.bg, БУЛСТАТ:130362903

СКИЦА НА СГРАДА
 № 15-200342-18.06.2014 г.

с идентификатор 68134.2097.529.1

Гр. София, общ. Столична, обл. София (столица)

По кадастралната карта и кадастралните регистри, одобрени със Заповед РД-18-41/21.07.2011 г.
 на ИЗПЪЛНИТЕЛЕН ДИРЕКТОР НА АГКК

Последно изменение със заповед: няма издадена заповед за изменение в КККР

Адрес на сградата: гр. София, район Витоша, САНАТОРИУМ ДРАГАЛЕВЦИ

Сградата е разположена в поземлен имот с идентификатор 68134.2097.529

Застроена площ: 1563 кв.м

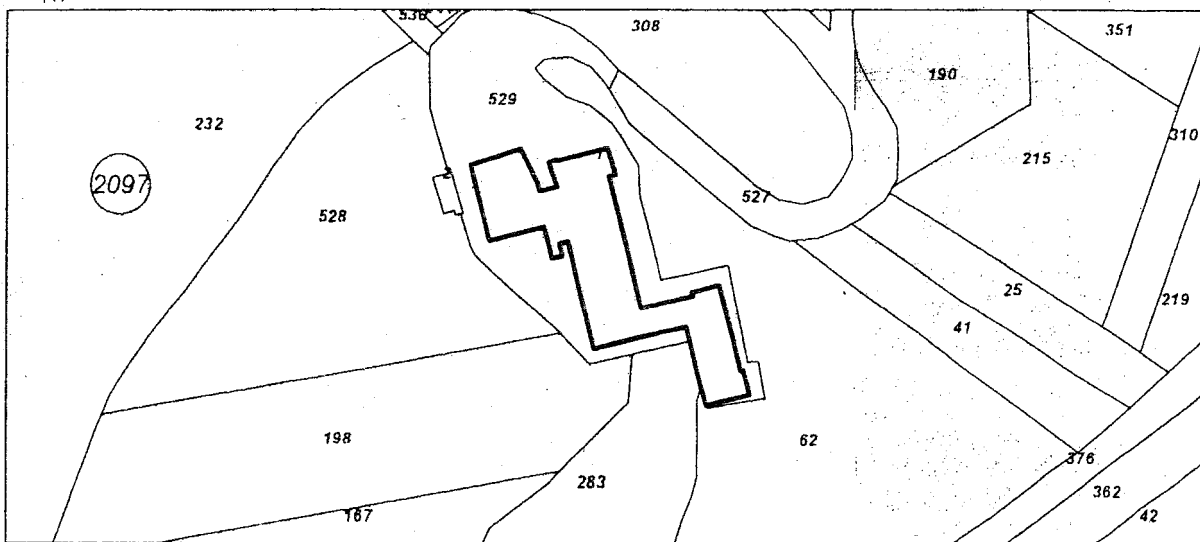
рой етажи: 4

Предназначение: Здравно заведение

Стар идентификатор: няма

Номер по предходен план: няма

Координатна система 1970г.



М 1:2000

Собственици:

1. 000696327, СТОЛИЧНА ОБЩИНА

Няма данни за идеалните части

Акт за общинска собственост № 68 том XXIII рег. 10175 от 11.03.2014г., издаден от Служба по вписванията гр. София

Носители на други вещни права:

1. "ПЪРВА МНОГОПРОФИЛНА БОЛНИЦА ЗА АКТИВНО ЛЕЧЕНИЕ НА БОЛНИЦА ЗА АКТИВНО ЛЕЧЕНИЕ НА БОЛНИЦА ЗА АКТИВНО ЛЕЧЕНИЕ"

Няма данни

Акт за общинска собственост № 68 том XXIII рег. 10175 от 11.03.2014г., издаден от Служба по вписванията гр. София

ВЯРНО
ОРИГИНАЛ

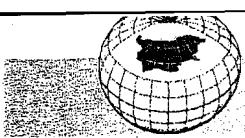


Скица № 15-200342-18.06.2014 г. е издадена въз основа на документ с входящ № 01-133008-18.06.2014 г.

ПРЕДСЕДАТЕЛ:

/Ж.Велчева/

/ЕЛЕН СЕРДЖИКОВ/



СЛУЖБА ПО ГЕОДЕЗИЯ, КАРТОГРАФИЯ И КАДАСТЪР - ГР. СОФИЯ.

1618, кв. "ПАВЛОВО", Ул. "МУСАЛА" №1, 02/8188374; Факс: 02/9557266,
 sofia@cadastre.bg, БУЛСТАТ: 130362903

СКИЦА НА СГРАДА
№ 15-200343-18.06.2014 г.

с идентификатор 68134.2097.529.2

Гр. София, общ. Столична, обл. София (столица)

По кадастралната карта и кадастралните регистри, одобрени със Заповед РД-18-41/21.07.2011 г.
на ИЗПЪЛНИТЕЛЕН ДИРЕКТОР НА АГКК

Последно изменение със заповед: няма издадена заповед за изменение в КККР

Адрес на сградата: гр. София, район Витоша, САНАТОРИУМ ДРАГАЛЕВЦИ

Сградата е разположена в поземлен имот с идентификатор 68134.2097.529

Застроена площ: 52 кв.м

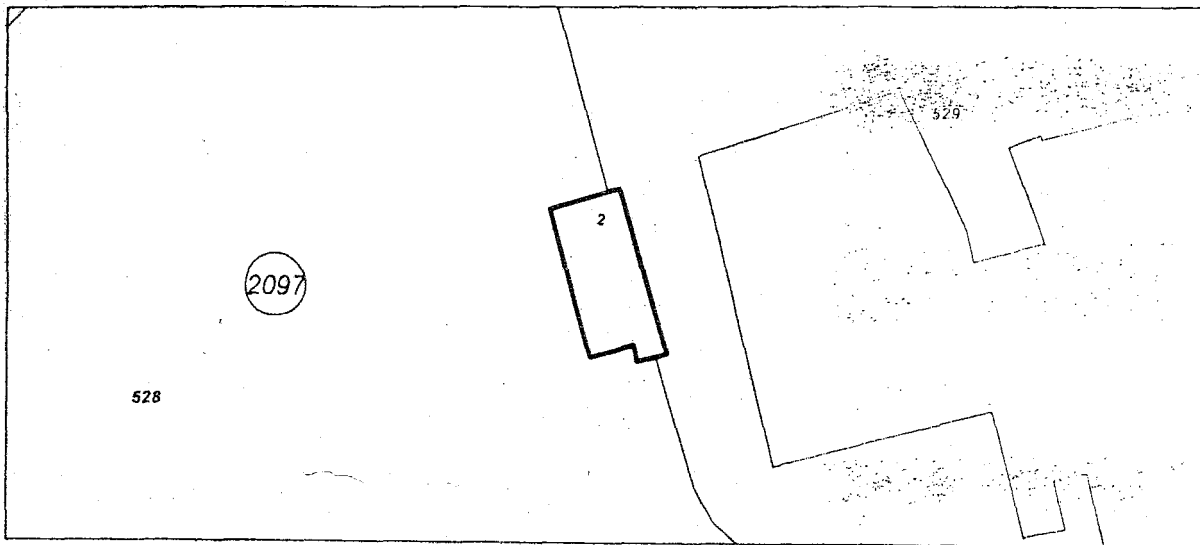
Брой етажи: 1

предназначение: Друг вид производствена, складова, инфраструктурна сграда

Стар идентификатор: няма

Номер по предходен план: няма

Координатна система 1970г.



M 1:500

Собственици:

1. 000696327, СТОЛИЧНА ОБЩИНА

Няма данни за идеалните части

Акт за общинска собственост № 68 том XXIII рег. 10175 от 11.03.2014г.; издаден от Служба по вписванията гр. София

Носители на други вещни права:

1. "ПЪРВА МНОГОПРОФИЛНА БОЛНИЦА ЗА АКТИВНО ЛЕЧЕНИЕ - СОФИЯ" ЕАД

Няма данни

Акт за общинска собственост № 68 том XXIII рег. 10175 от 11.03.2014г.; издаден от Служба по вписванията гр. София

ВЯРНО
ОРИГИНАЛ



Скица № 15-200343-18.06.2014 г. е издадена въз основа на документ с входящ № 01-133008-18.06.2014 г.

ПРЕДСЕДАТЕЛ

/Ж.Велчева/

/ЕЛЕН ГЕРДЖИКОВ/