

Присл. 1 от вс. л. 2 № 1



РЕПУБЛИКА БЪЛГАРИЯ
 МИНИСТЕРСТВО НА РЕГИОНАЛНОТО РАЗВИТИЕ И БЛАГОУСТРОЙСТВОТО И
 МИНИСТЕРСТВО НА ПРАВОСЪДИЕТО



№. и. 308377, 308378
 ОБЛАСТ СОФИЯ
 11.03.14 XIII 68

УТВЪРЖАВАМ
 (подпис и печат) КМЕТ
 За кмет: Ив. Кемцова
 КМЕТ НА ОБЩИНА
 ЙОРДАНКА АСЕНОВА БАНТЪКОВА
 (име, презиме и фамилия)

Вписване по ЗСАВ
 Служба по вписванията:


СЪДИЯ ПО ВПИСВАНИЯТА:
 (име, презиме и фамилия)

А К Т № 2871
 ЗА ЧАСТНА ОБЩИНСКА СОБСТВЕНОСТ

Регистър.....
 Досие.....2871.....

Одобрявам:
 (подпис и печат)
 Кмет на район "ВИКОША"
 ВАЛЕРИ БОРИСОВ ЙОРДАНОВ
 (име, презиме и фамилия)


| | |
|----------------------------|---|
| 1. ДАТА НА СЪСТАВИАНЕ | 04.03.2014г. |
| 2. ПРАВНО ОСНОВАНИЕ | чл. 2, ал.1, т. 7, чл. 59 от Закон за общинска собственост и Решение № 47 по Протокол № 19 от 11.12.2000 г. на Столичен общински съвет |
| 3. ВИД И ОПИСАНИЕ НА ИМОТА | „Първа МБАЛ – София” ЕАД 1. Монолитна сграда с идентификатор 68134.2097.529.1 /шест осем едно три четири точка две нула девет седем точка пет две девет точка едно / със застроена площ 1563 / хиляда петстотин шестдесет и три / кв.м. Сградата се състои от три корпуса: I - ви корпус на два етажа II - ри корпус на три етажа III - ти корпус на четири етажа 2. Сграда на един етаж с идентификатор 68134.2097.529.2 /шест осем едно три четири точка две нула девет седем точка пет две девет точка две / застроена площ 52 / петдесет и два / кв.м. / инфраструктурна сграда / Година на построяване 1973 г. |



| | |
|---|---|
| 4. МЕСТОНАХОЖДЕНИЕ НА ИМОТА | Гр.София, Столична община, район Витоша, Природен парк Витоша, кв. Драгалевци, сграда с идентификатор – 68134.2097.529.1, сграда с идентификатор 68134.2097.529.2 по кадастралната карта и кадастралните регистри, одобрени със Заповед РД-18-41/21.07.2011г. на Изпълнителен директор на АГКК – гр.София |
| 5. ГРАНИЦИ НА ИМОТА | 1. 68134.2097.529, 68134.2097.283 2. 68134.2097.529, 68134.2097.528 |
| 6. ДАТЪЧНА ОЦЕНКА НА ИМОТА КЪМ МОМЕНТА НА УТВЪРЖДАВАНЕ НА АКТА: | |
| 7. СЪСОБСТВЕНИЦИ | НЯМА |
| 8. НОМЕР И ДАТА НА СЪСТАВЕНИ ПО-РАНО АКТОВЕ | 1. АОС № 779/20.04.2000 г. |


9. ПРЕДОСТАВЕНИ ПРАВА ЗА УПРАВЛЕНИЕ:
„Първа многопрофилна болница за активно лечение – София” ЕАД, съгласно Протокол № 23/13.03.2001 г., Решение № 52, т. 38 на СОС.

10. АКТОСЪСТАВИТЕЛ: Нарцис Николаев Златев
Ст. експерт отдел „ПАОУОСС”
Подпис:



11. ЗАБЕЛЕЖКИ:
С Решение № 52 по Протокол № 23 от 19.03.2001г. на СОС, имотът е включен в капитала на Първа многопрофилна болница за активно лечение – София ЕАД

04.07.2014г.
Утвърждавам
Кмет на
Столична община:
И. Фахурчова
С одобрението
Кмет на
Район Витоша:
Иван...



За кмет
Зам. кмет
Заповед за закриване №
РД-15-460/14
ПРЕДСЕДАТЕЛ:

ЕЛЕН ГЕРДЖИКОВ/



СЛУЖБА ПО ГЕОДЕЗИЯ, КАРТОГРАФИЯ И КАДАСТЪР - ГР. СОФИЯ

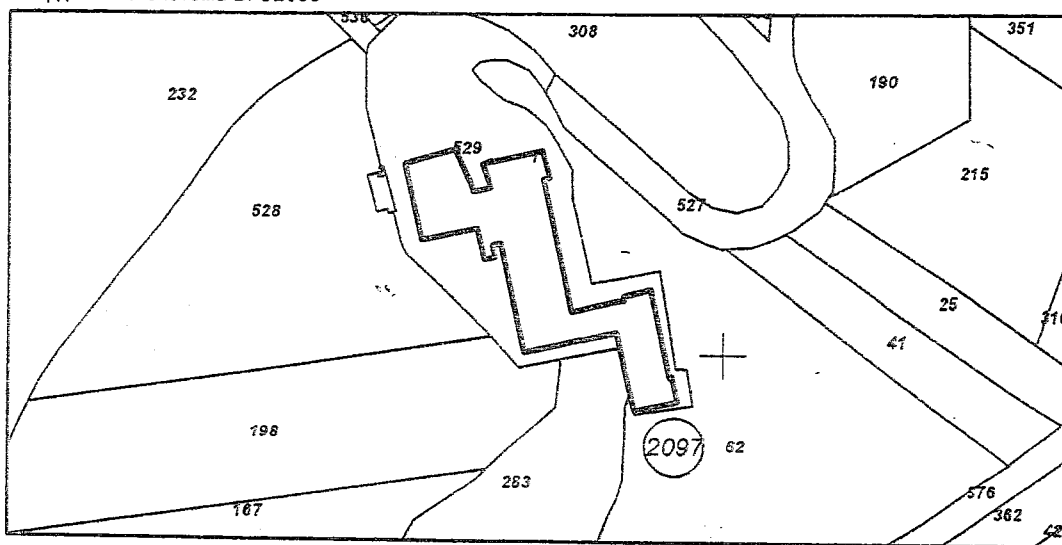
1618, кв. "ПАВЛОВО", Ул. "МУСАЛА" №1, 02/8188374; Факс: 02/9557266,
sofia@cadastre.bg, БУЛСТАТ:130362903

СКИЦА НА СГРАДА № 15-285700-07.07.2015 г.

с идентификатор 68134.2097.529.1

Гр. София, общ. Столична, обл. София (столица)
По кадастралната карта и кадастралните регистри, одобрени със Заповед РД-18-41/21.07.2011 г.
на **ИЗПЪЛНИТЕЛЕН ДИРЕКТОР НА АГКК**
Последно изменение със заповед: няма издадена заповед за изменение в КККР
Адрес на сградата: гр. София, район Витоша, **САНАТОРИУМ ДРАГАЛЕВЦИ**
Сградата е разположена в поземлен имот с идентификатор 68134.2097.529
Застроена площ: 1563 кв.м
Брой етажи: 4
Предназначение: **Здравно заведение**

Координатна система БГС2005



М 1:2000


Стар идентификатор: няма
Номер по предходен план: няма

Собственици:

1. 000696327, **СТОЛИЧНА ОБЩИНА**

Няма данни за идеалните части

Акт за общинска собственост № 68 том XXIII рег. 10175 от 11.03.2014г., издаден от Служба по вписванията гр. София

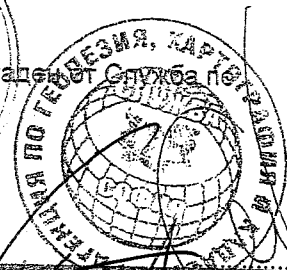


Носители на други вещни права:

1. **"ПЪРВА МНОГОПРОФИЛНА БОЛНИЦА ЗА АКТИВНО ЛЕЧЕНИЕ - СОФИЯ" ЕАД**

Няма данни

Акт за общинска собственост № 68 том XXIII рег. 10175 от 11.03.2014г., издаден от Служба по вписванията гр. София



Скица № 15-285700-07.07.2015 г. издадена въз основа на документ с вх.№ 01-196476-07.07.2015 г.



ПРЕДСЕДАТЕЛ

/ЕЛЕН ГЕРДЖИКОВ/



СЛУЖБА ПО ГЕОДЕЗИЯ, КАРТОГРАФИЯ И КАДАСТЪР - ГР. СОФИЯ

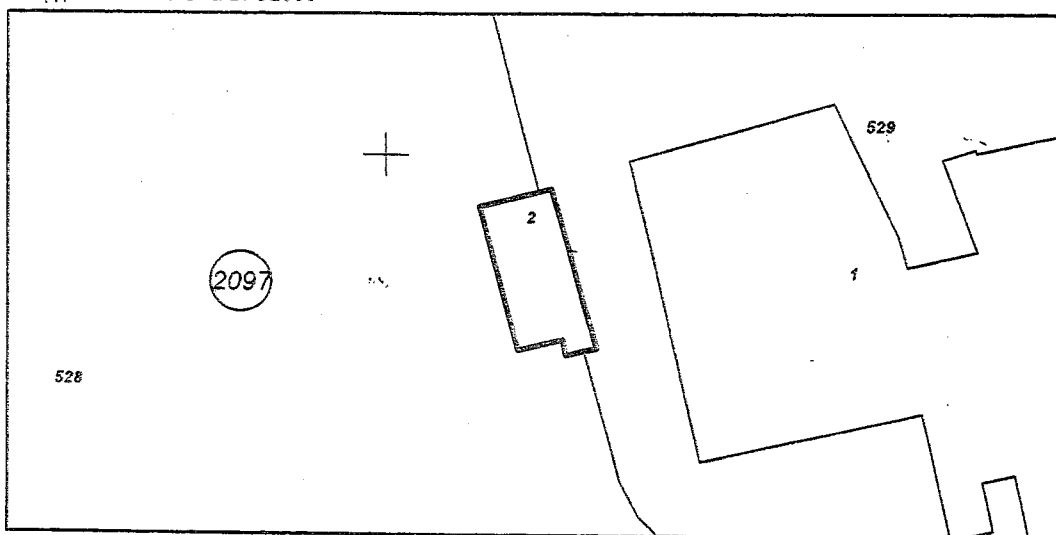
1618, кв. "ПАВЛОВО", Ул. "МУСАЛА" №1, 02/8188374; Факс: 02/9557266,
sofia@cadastre.bg, БУЛСТАТ:130362903

**СКИЦА НА СГРАДА
№ 15-285702-07.07.2015 г.**

с идентификатор 68134.2097.529.2

Гр. София, общ. Столична, обл. София (столица)
По кадастралната карта и кадастралните регистри, одобрени със Заповед РД-18-41/21.07.2011 г.
на **ИЗПЪЛНИТЕЛЕН ДИРЕКТОР НА АГКК**
Последно изменение със заповед: няма издадена заповед за изменение в КККР
Адрес на сградата: гр. София, район Витоша, **САНАТОРИУМ ДРАГАЛЕВЦИ**
Сградата е разположена в поземлен имот с идентификатор 68134.2097.529
Застроена площ: 52 кв.м
Брой етажи: 1
Предназначение: Друг вид производствена, складова, инфраструктурна сграда

Координатна система БГС2005



М 1:500

Стар идентификатор: няма
Номер по предходен план: няма

Собственици:

1. 000696327, **СТОЛИЧНА ОБЩИНА**

Няма данни за идеалните части

Акт за общинска собственост № 68 том XXIII рег. 10175 от 11.03.2014г., издаден от Служба по вписванията гр. София

Носители на други вещни права:

1. **"ПЪРВА МНОГОПРОФИЛНА БОЛНИЦА ЗА АКТИВНО ЛЕЧЕНИЕ - СОФИЯ" ЕАД**

Няма данни

Акт за общинска собственост № 68 том XXIII рег. 10175 от 11.03.2014г., издаден от Служба по вписванията гр. София

ВАРНО С
ОРИГИНАЛА

Скица № 15-285702-07.07.2015 г. издадена въз основа на документ с входящ № 01-196476-07.07.2015 г.

ПРЕДСЕДАТЕЛ

/ЕЛЕН ГЕРДЖИКОВ/

