



**АГЕНЦИЯ ПО ГЕОДЕЗИЯ,  
КАРТОГРАФИЯ И КАДАСТЪР**

л.1 от всл.1

София 1618, кв. ПАВЛОВО, ул. МУСАЛА №1  
ТЕЛ.: 02/818 83 83, ФАКС: 02/955 53 33  
ACAD@CADASTRE.BG • WWW.CADASTRE.BG  
стр. 1 от 1

**СЛУЖБА ПО ГЕОДЕЗИЯ, КАРТОГРАФИЯ И КАДАСТЪР - ГР. СОФИЯ**

1618, кв. "ПАВЛОВО", Ул. "МУСАЛА" №1, 02/8188374; Факс: 02/9557266,  
sofia@cadastre.bg, БУЛСТАТ:130362903

**СХЕМА № 15-265173-25.06.2015 г.  
НА САМОСТОЯТЕЛЕН ОБЕКТ В СГРАДА**

с идентификатор 68134.513.2.7.57

Гр. София, общ. Столична, обл. София (столица)

По кадастралната карта и кадастралните регистри, одобрени със Заповед РД-18-53/23.11.2011 г.  
на **ИЗПЪЛНИТЕЛЕН ДИРЕКТОР НА АГКК**

Последно изменение със заповед: няма издадена заповед за изменение в КККР

Адрес на имота: гр. София, район Сердика, бул. "Княгиня Мария Луиза", ет. -1, обект В-29

Самостоятелният обект се намира в сграда № 7, разположена в поземлени имоти с идентификатори  
**68134.511.94, 68134.513.1, 68134.513.2, 68134.513.4, 68134.513.5, 68134.513.149, 68134.513.150** и  
принадлежи към поземлен имот с идентификатор **68134.513.2**

Предназначение на самостоятелния обект: **За търговска дейност**

Брой нива на обекта: 1

Посочена в документа площ: **25.69 кв.м**

Прилежащи части: ...

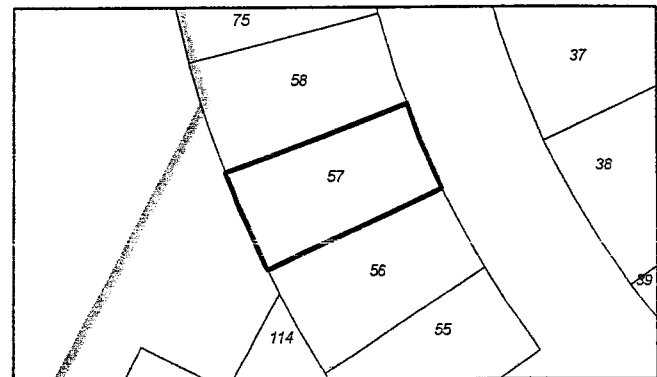
Ниво: 1

Съседни самостоятелни обекти в сградата:

На същия етаж: **68134.513.2.7.56, 68134.513.2.7.58**

Под обекта: няма

Над обекта: няма



Стар идентификатор: **няма**

Собственици:

1. **000696327, СТОЛИЧНА ОБЩИНА**

Няма данни за идеалните части

Акт за частна общинска собственост № 297 том XXV рег. 83754 от 17.11.2008г., издаден от Служба по  
вписванията гр. София

Носители на други вещни права:

**няма данни**

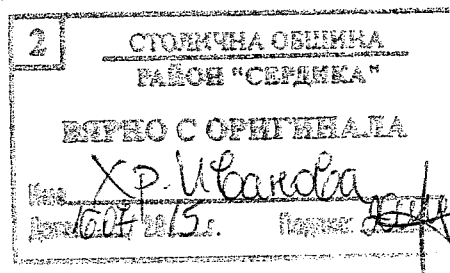


Схема № 15-265173-25.06.2015 г. издадена въз основа на  
документ с входящ № 01-181825-24.06.2015 г.



/инж. П. Караджова/

**ПРЕДСЕДАТЕЛ**

**/ЕЛЕН ГЕРДЖИКОВ/**

17-11-2008

РЕПУБЛИКА БЪЛГАРИЯ  
 МИНИСТЕРСТВО НА РЕГИОНАЛНОТО РАЗВИТИЕ И БЛАГОУСТРОЙСТВОТО  
 СТОЛИЧНА ОБЩИНА  
 ОБЛАСТ СОФИЯ  
 БУЛСТАТ: Ю-000696327  
 НДР: 1223027772

УТВЪРЖДАВАМ:.....  
 (подпис и печат)

Вписване по ЗС/ПВ  
 Служба по вписванията:

КМЕТ НА ОБЩИНА:  
 Бойко Методиев Борисов  
 (име, презиме и фамилия)

СЪДИЯ ПО ВПИСВАНИЯТА:  
 (име, презиме и фамилия)



**АКТ № 1306**  
**ЗА ЧАСТНА ОБЩИНСКА СОБСТВЕНОСТ**

Регистър.....  
 Картотека.....  
 Досие – 15

Одобрявам:.....  
 (подпис и печат)  
 кмет на Район СЕРДИКА  
 Тодор Славов Кръстев

1. ДАТА НА СЪСТАВЯНЕ

12.11.2008 г.

2. ПРАВНО ОСНОВАНИЕ

Чл.2, ал.1, т. 7 от Закона за общинската собственост

3. ВИД И ОПИСАНИЕ НА ИМОТА

Търговски обект в сектор "В", № 29 състоящ се от зала, склад и санитарен възел с площ от 25.69 кв.м.; РЗП – 27.76 кв.м.  
 ниво -5.10

МЕСТОНАХОЖДЕНИЕ


Гр. София, Район Сердика, Централна гара, м. Предгаров площад  
 Подлез Ротонда – ниво "-5.10"


5. ГРАНИЦИ НА ИМОТА

Изток - Пешеходна зона "В" № 0  
 Запад – Търговски обект "Е" № 11  
 Север - Търговски обект "В" № 30  
 Юг - Търговски обект "В" № 28


6. ДАТЪЧНА ОЦЕНКА НА ИМОТА КЪМ МОМЕНТАНА УТВЪРЖДАВАНЕ НА АКТА:

31661,20 лв.



7. БИВШ СОБСТВЕНИК НА ИМОТА	-
8. СЪСОБСТВЕНИЦИ	-
9. НОМЕР И ДАТА НА СЪСТАВЕНИ ПО-РАНО АКТОВЕ	-
10. ПРЕДОСТАВЕНИ ПРАВА ЗА УПРАВЛЕНИЕ:	
11. РАЗПОРЕДИТЕЛНИ ДЕЙСТВИЯ С ИМОТА (ЧАСТ ОТ ИМОТА):	
12. АКТОСЪСТАВИТЕЛ: Елизабета Кирилова Георгиева – н-к отдел “УОСЖН”	 ..... (ПОДПИС)
ЗАБЕЛЕЖКА:	

СТОЛИЧЕН ОБЩИНСКИ СЪВЕТ  
РАЙОН “СЪЩИКА”  
БЮРО С ОБЯЗАНЕТА  
Хр. Шванова  
16.07.15

ПРЕДСЕДАТЕЛ:   
/ЕЛЕН ГЕРДЖИКОВ/



**АГЕНЦИЯ ПО ГЕОДЕЗИЯ,  
КАРТОГРАФИЯ И КАДАСТЪР**

л.1 от всл.1

СОФИЯ 1618, кв. ПАВЛОВО, ул. МУСАЛА №1  
ТЕЛ.: 02/818 83 83, ФАКС: 02/955 53 33  
ACAD@CADASTRE.BG • WWW.CADASTRE.BG  
стр. 1 от 1

**СЛУЖБА ПО ГЕОДЕЗИЯ, КАРТОГРАФИЯ И КАДАСТЪР - ГР. СОФИЯ**

1618, кв. "ПАВЛОВО", Ул. "МУСАЛА" №1, 02/8188374; Факс: 02/9557266,  
sofia@cadastre.bg, БУЛСТАТ:130362903

**СХЕМА № 15-265174-25.06.2015 г.  
НА САМОСТОЯТЕЛЕН ОБЕКТ В СГРАДА**

с идентификатор **68134.513.2.7.58**

Гр. София, общ. Столична, обл. София (столица)

По кадастралната карта и кадастралните регистри, одобрени със Заповед РД-18-53/23.11.2011 г.  
на **ИЗПЪЛНИТЕЛЕН ДИРЕКТОР НА АГКК**

Последно изменение със заповед: няма издадена заповед за изменение в КККР

Адрес на имота: гр. София, район Сердика, бул. "Княгиня Мария Луиза", ет. -1, обект В-30

Самостоятелният обект се намира в сграда № 7, разположена в поземлени имоти с идентификатори  
**68134.511.94, 68134.513.1, 68134.513.2, 68134.513.4, 68134.513.5, 68134.513.149, 68134.513.150** и

принадлежи към поземлен имот с идентификатор **68134.513.2**

Предназначение на самостоятелния обект: **За търговска дейност**

Брой нива на обекта: **1**

Посочена в документа площ: **27.06 кв.м**

Прилежащи части: ...

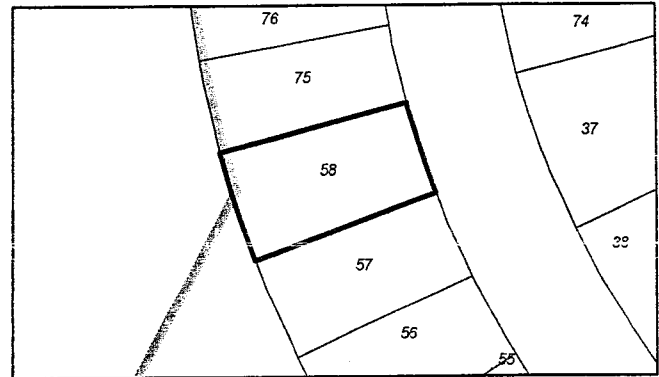
Ниво: **1**

Съседни самостоятелни обекти в сградата:

На същия етаж: **68134.513.2.7.57, 68134.513.2.7.75**

Под обекта: **няма**

Над обекта: **няма**



Стар идентификатор: **няма**

Собственици:

**1. 000696327, СТОЛИЧНА ОБЩИНА**

Няма данни за идеалните части

Акт за частна общинска собственост № 298 том XXV рег. 83755 от 17.11.2008г., издаден от Служба по  
вписванията гр. София

Носители на други вещни права:

**няма данни**

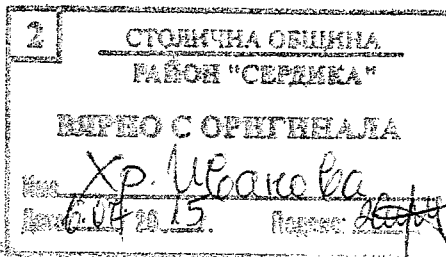


Схема № 15-265174-25.06.2015 г. издадена въз основа на  
документ с входящ № 01-181825-24.06.2015 г.

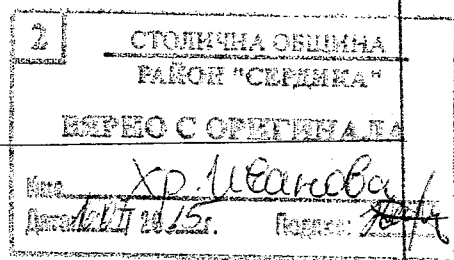


**ПРЕДСЕДАТЕЛ:**



**/ЕЛЕН ГЕРДЖИКОВ/**

**/инж. П. Караджова/**

*В. Мит. Митр. 5/25/15*

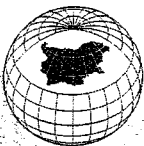
<p align="center"><b>РЕПУБЛИКА БЪЛГАРИЯ</b>                  МИНИСТЕРСТВО НА РЕГИОНАЛНОТО РАЗВИТИЕ И БЛАГОУСТРОЙСТВОТО  <b>СТОЛИЧНА ОБЩИНА</b>                  БУЛСТАТ: Ю-000696327                  НДР: 1223027772</p>	
УТВЪРЖДАВАМ: (подпис и печат)	Вписване по ЗС/ПВ Служба по вписванията:
КМЕТ НА ОБЩИНА: Бойко Методиев Борисов (име, презиме и фамилия)	СЪДИЯ ПО ВПИСВАНИЯТА: ..... (име, презиме и фамилия)
<p align="center"><b>АКТ № 1307</b>  <b>ЗА ЧАСТНА ОБЩИНСКА СОБСТВЕНОСТ</b></p>	
Регистър..... Картотека..... Досие – 15	Одобрявам: (подпис и печат) кмет на Район СЕРДИКА Тодор Славов Кръстев (име, презиме и фамилия)
1. ДАТА НА СЪСТАВЯНЕ	<i>12.11.2008г.</i>
2. ПРАВНО ОСНОВАНИЕ	Чл.2, ал.1, т. 7 от Закона за общинската собственост
3. ВИД И ОПИСАНИЕ НА ИМОТА	Търговски обект в сектор "В", № 30 състоящ се от зала, склад и санитарен възел с площ от 27.06 кв.м.; РЗП – 29.16 кв.м. ниво -5.10
МЕСТОНАХОЖДЕНИЕ	Гр. София, Район Сердика, Централна гара, м. Предгаров площад Подлез Ротонда – ниво "-5.10"
5. ГРАНИЦИ НА ИМОТА	Изток - Пешеходна зона "В" № 0 Север - Търговски обект "Г" № 17 Юг - Търговски обект "В" № 29
6. ДАНЪЧНА ОЦЕНКА НА ИМОТА КЪМ МОМЕНТАНА УТВЪРЖДАВАНЕ НА АКТА:	<i>33 258,00 лв.</i>



7. БИВШИ СОБСТВЕНИК НА ИМОТА	-
8. СЪСОБСТВЕНИЦИ	-
9. НОМЕР И ДАТА НА СЪСТАВЕНИ ПО-РАНО АКТОВЕ	-
10. ПРЕДОСТАВЕНИ ПРАВА ЗА УПРАВЛЕНИЕ:	
11. РАЗПОРЕДИТЕЛНИ ДЕЙСТВИЯ С ИМОТА (ЧАСТ ОТ ИМОТА):	
12. АКТОСЪСТАВИТЕЛ: Елизабета Кирилова Георгиева – н-к отдел “УОСЖН”	
 ..... (ПОДПИС)	
ЗАБЕЛЕЖКА:	
	

ПРЕДСЕДАТЕЛ:

  
/ЕЛЕН ГЕРДЖИКОВ/



АГЕНЦИЯ ПО ГЕОДЕЗИЯ,  
КАРТОГРАФИЯ И КАДАСТЪР

Л.1 от вс.л.1  
София 1618, кв. Павлово, ул. Мусала №1  
ТЕЛ.: 02/818 83 83, ФАКС: 02/955 53 33  
ACAD@CADASTRE.BG • WWW.CADASTRE.BG  
стр. 1 от 1

СЛУЖБА ПО ГЕОДЕЗИЯ, КАРТОГРАФИЯ И КАДАСТЪР - ГР. СОФИЯ

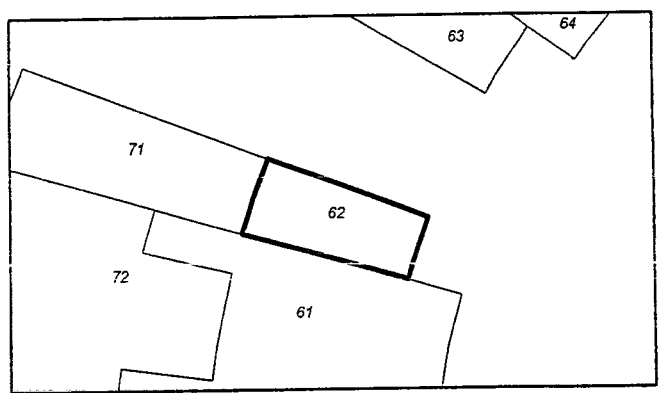
1618, кв. "ПАВЛОВО", Ул. "МУСАЛА" №1, 02/8188374; Факс: 02/9557266,  
sofia@cadastre.bg, БУЛСТАТ:130362903

СХЕМА № 15-265177-25.06.2015 г.  
НА САМОСТОЯТЕЛЕН ОБЕКТ В СГРАДА

с идентификатор 68134.513.2.7.62

Гр. София, общ. Столична, обл. София (столица)  
По кадастралната карта и кадастралните регистри, одобрени със Заповед РД-18-53/23.11.2011 г.  
на **ИЗПЪЛНИТЕЛЕН ДИРЕКТОР НА АГКК**  
Последно изменение със заповед: няма издадена заповед за изменение в КККР  
Адрес на имота: гр. София, район Сердика, бул. "Княгиня Мария Луиза", ет. -1, обект Г-4  
Самостоятелният обект се намира в сграда № 7, разположена в поземлени имоти с идентификатори  
68134.511.94, 68134.513.1, 68134.513.2, 68134.513.4, 68134.513.5, 68134.513.149, 68134.513.150 и  
принадлежи към поземлен имот с идентификатор 68134.513.2  
Предназначение на самостоятелния обект: **За търговска дейност**  
Брой нива на обекта: 1  
Посочена в документа площ: 9.65 кв.м  
Прилежащи части: ...

Ниво: 1  
Съседни самостоятелни обекти в сградата:  
На същия етаж: 68134.513.2.7.61, 68134.513.2.7.71  
Под обекта: няма  
Над обекта: няма



Стар идентификатор: няма

Собственици:  
1. 000696327, СТОЛИЧНА ОБЩИНА  
Няма данни за идеалните части  
Акт за частна общинска собственост № 179 том XXII рег. 71568 от 02.10.2008г., издаден от Служба по  
вписванията гр. София

Носители на други вещни права:  
няма данни

2  
СТОЛИЧНА ОБЩИНА  
РАЙОН "СЕРДИКА"  
ВАРНО С ОРИГИНАЛА  
Хр. Иванова  
2015.06.25




Схема № 15-265177-25.06.2015 г. издадена въз основа на  
документ с входящ № 01-181825-24.06.2015 г.

Инж. П. Карджова

ПРЕДСЕДАТЕЛ:  
ЕЛЕН ГЕРДЖИКОВ/

Член № 2.1 от во.д.2  
 5885/170

РЕПУБЛИКА БЪЛГАРИЯ МИНИСТЕРСТВО НА РЕГИОНАЛНОТО РАЗВИТИЕ И БЛАГОУСТРОЙСТВОТО СТОЛИЧНА ОБЩИНА ОБЛАСТ СОФИЯ БУЛСТАТ: Ю-000696327 НДР: 1223027772	
УТВЪРЖДАВАМ:..... (подпис и печат)	Вписване по ЗСДВ № 11/179 Служба по вписванията: 41560
КМЕТНА ОБЩИНА: Бойко Методиев Борисов (име, презиме и фамилия)	СЪДИЯ ПО ВПИСВАНИЯТА: ..... (име, презиме и фамилия)
<b>АКТ № 1279</b> <b>ЗА ЧАСТНА ОБЩИНСКА СОБСТВЕНОСТ</b>	
Регистър..... Картотека..... Досие - 15	Одобрявам:..... (подпис и печат) кмет на Район СЕРДИКА Тодор Славов Кръстев (име, презиме и фамилия)
1. ДАТА НА СЪСТАВЯНЕ	25.09.2008г.
2. ПРАВНО ОСНОВАНИЕ	Чл.2, ал.1, т. 7 от Закона за общинската собственост
3. ВИД И ОПИСАНИЕ НА ИМОТА	Търговски обект в сектор "Г", № 04 състоящ се от зала, склад и санитарен възел с площ от 9.65 кв.м.; РЗП - 11.24 кв.м. ниво -5.10
МЕСТОНАХОЖДЕНИЕ	Гр. София, Район Сердика, Централна гара, м. Предгаров площад Подлез Ротонда - ниво "-5.10"
5. ГРАНИЦИ НА ИМОТА	Изток - Пешеходна зона "Г" № 0 Запад - Търговски обект "Г" № 13 Север - Пешеходна зона "Г" № 0 Юг - Търговски обект "Г" № 03
6. ДАНЪЧНА ОЦЕНКА НА ИМОТА КЪМ МОМЕНТАНА УТВЪРЖДАВАНЕ НА АКТА:	6002.1016




Красимира Анжелова  
 14.09.15



**СТОЛИЧЕН ОБЩИНСКИ СЪВЕТ**

Приложение № 59.2 към Решение № 519 по Протокол № 86/23.07.2015г.

л.2 от вс.л.2

7. БИВШИ СОБСТВЕНИК НА ИМОТА	-
8. СЪСОБСТВЕНИЦИ	-
9. НОМЕР И ДАТА НА СЪСТАВЕНИ ПО-РАНО АКТОВЕ	-
10. ПРЕДОСТАВЕНИ ПРАВА ЗА УПРАВЛЕНИЕ:	
11. РАЗПОРЕДИТЕЛНИ ДЕЙСТВИЯ С ИМОТА (ЧАСТ ОТ ИМОТА):	
12. АКТΟΣЪСТАВИТЕЛ: Елизабета Кирилова Георгиева – н-к отдел “УОСЖН”	 ..... (ПОДПИС)
ЗАБЕЛЕЖКА:	<div data-bbox="893 974 1364 1243" style="border: 1px solid black; padding: 5px;"><p>2</p><p>СТОЛИЧЕН ОБЩИНСКИ РАЙОН “СВРДИЧА”</p><p>ВЕРНО С ОРИГИНАЛА</p><p> Date: 08/07/15г. Place: </p></div>

ПРЕДСЕДАТЕЛ:

  
/ЕЛЕН ГЕРДЖИКОВ/



АГЕНЦИЯ ПО ГЕОДЕЗИЯ,  
КАРТОГРАФИЯ И КАДАСТЪР

л.1 от вс.1

София 1618, кв. ПАВЛОВО, ул. МУСАЛА №1  
ТЕЛ.: 02/818 83 83, ФАКС: 02/955 53 33  
ACAD@CADASTRE.BG • WWW.CADASTRE.BG  
стр. 1 от 1

СЛУЖБА ПО ГЕОДЕЗИЯ, КАРТОГРАФИЯ И КАДАСТЪР - ГР. СОФИЯ

1618, кв. "ПАВЛОВО", Ул. "МУСАЛА" №1, 02/8188374; Факс: 02/9557266,  
sofia@cadastre.bg, БУЛСТАТ:130362903

СХЕМА № 15-265178-25.06.2015 г.  
НА САМОСТОЯТЕЛЕН ОБЕКТ В СГРАДА

с идентификатор 68134.513.2.7.63

Гр. София, общ. Столична, обл. София (столица)

По кадастралната карта и кадастралните регистри, одобрени със Заповед РД-18-53/23.11.2011 г.  
на ИЗПЪЛНИТЕЛЕН ДИРЕКТОР НА АГКК

Последно изменение със заповед: няма издадена заповед за изменение в КККР

Адрес на имота: гр. София, район Сердика, бул. "Княгиня Мария Луиза", ет. -1, обект Г-5

Самостоятелният обект се намира в сграда № 7, разположена в поземлени имоти с идентификатори  
68134.511.94, 68134.513.1, 68134.513.2, 68134.513.4, 68134.513.5, 68134.513.149, 68134.513.150 и

принадлежи към поземлен имот с идентификатор 68134.513.2

Предназначение на самостоятелния обект: За търговска дейност

Брой нива на обекта: 1

Посочена в документа площ: 9.83 кв.м

Прилежащи части: ...

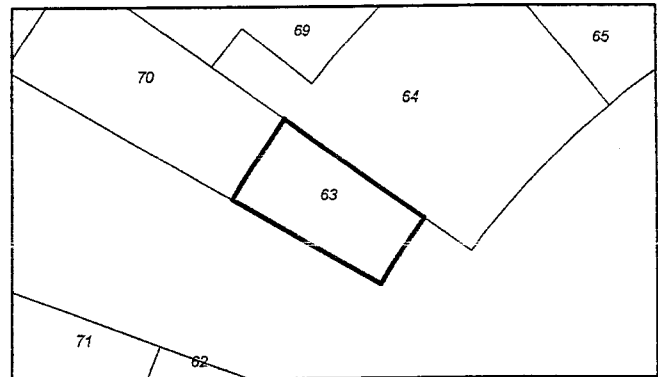
Ниво: 1

Съседни самостоятелни обекти в сградата:

На същия етаж: 68134.513.2.7.64, 68134.513.2.7.70

Под обекта: няма

Над обекта: няма



Стар идентификатор: няма

Собственици:


1. 000696327, СТОЛИЧНА ОБЩИНА

Няма данни за идеалните части

Акт за частна общинска собственост № 178 том XXII рег. 71567 от 02.10.2008г., издаден от Служба по  
вписванията гр. София

Носители на други вещни права:

няма данни



ПРЕДСЕДАТЕЛ

/ЕЛЕН ГЕРДЖИКОВ/

Схема № 15-265178-25.06.2015 г. издадена въз основа на  
документ с входящ № 01-181825-24.06.2015 г.

*Учен № л.1 от в.д.2168*

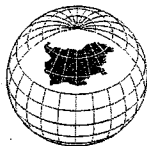
РЕПУБЛИКА БЪЛГАРИЯ МИНИСТЕРСТВО НА РЕГИОНАЛНОТО РАЗВИТИЕ И БЛАГОУСТРОЙСТВОТО СТОЛИЧНА ОБЩИНА БУЛСТАТ: Ю-000696327 НДР: 1223027772	
УТВЪРЖДАВАМ:..... (подпис и печат)	Вписване по ЗС/ПВ Служба по вписванията:
КМЕТ НА ОБЩИНА: Бойко Методиев Борисов (име, презиме и фамилия)	СЪДИЯ ПО ВПИСВАНИЯТА: ..... (име, презиме и фамилия)
<b>АКТ № 1280</b> <b>ЗА ЧАСТНА ОБЩИНСКА СОБСТВЕНОСТ</b>	
Регистър..... Картотека..... Досие – 15	Одобрявам:..... (подпис и печат) кмет на Район СЕРДИКА Тодор Славов Кръстев (име, презиме и фамилия)
1. ДАТА НА СЪСТАВЯНЕ	<i>25.09.2008г.</i>
2. ПРАВНО ОСНОВАНИЕ	Чл.2, ал.1, т. 7 от Закона за общинската собственост
3. ВИД И ОПИСАНИЕ НА ИМОТА	Търговски обект в сектор "Г", № 05 състоящ се от зала, склад и санитарен възел с площ от 9.83 кв.м.; РЗП – 11.41 кв.м. ниво -5.10
МЕСТОНАХОЖДЕНИЕ	Гр. София, Район Сердика, Централна гара, м. Предгаров площад Подлез Ротонда – ниво "-5.10"
5. ГРАНИЦИ НА ИМОТА	Изток - Търговски обект "Г" № 06 Запад - Пешеходна зона "Г" № 0 Север - Търговски обект "Г" № 12 Юг - Пешеходна зона "Г" № 0
6. ДАНЪЧНА ОЦЕНКА НА ИМОТА КЪМ МОМЕНТАНА УТВЪРЖДАВАНЕ НА АКТА:	<i>8544.40 лв</i>

СТОЛИЧНА ОБЩИНА  
 РАЙОН "СЕРДИКА"  
 КРЕТО С СРЕДСТВА НА  
*Красимира Кунчева*  
 16.09.2008г.

7. БИВШИ СОБСТВЕНИК НА ИМОТА	-
8. СЪСОБСТВЕНИЦИ	-
9. НОМЕР И ДАТА НА СЪСТАВЕНИ ПО-РАНО АКТОВЕ	-
10. ПРЕДОСТАВЕНИ ПРАВА ЗА УПРАВЛЕНИЕ:	
11. РАЗПОРЕДИТЕЛНИ ДЕЙСТВИЯ С ИМОТА (ЧАСТ ОТ ИМОТА):	
12. АКТОСЪСТАВИТЕЛ: Елизабета Кирилова Георгиева – н-к отдел “УОСЖН”	..... (ПОДПИС)
ЗАБЕЛЕЖКА:	

1  
СТОЛИЧНА ОБЩИНА  
РАЙОН “СЕРДИКА”  
ВАРНО С ОРИГИНАЛА  
Име: Кирилова Георгиева  
Дата: 23/07/15г. Подпис: [подпис]

ПРЕДСЕДАТЕЛ: [подпис]  
/ЕЛЕН ГЕРДЖИКОВ/



АГЕНЦИЯ ПО ГЕОДЕЗИЯ,  
КАРТОГРАФИЯ И КАДАСТЪР

л.1 от вс.л.1

СОФИЯ 1618, кв. ПАВЛОВО, ул. МУСАЛА №1  
ТЕЛ.: 02/818 83 83, ФАКС: 02/955 53 33  
ACAD@CADASTRE.BG • WWW.CADASTRE.BG  
стр. 1 от 1

СЛУЖБА ПО ГЕОДЕЗИЯ, КАРТОГРАФИЯ И КАДАСТЪР - ГР. СОФИЯ

1618, кв. "ПАВЛОВО", Ул. "МУСАЛА" №1, 02/8188374; Факс: 02/9557266,  
sofia@cadastre.bg, БУЛСТАТ:130362903

СХЕМА № 15-265185-25.06.2015 г.  
НА САМОСТОЯТЕЛЕН ОБЕКТ В СГРАДА

с идентификатор 68134.513.2.7.64

Гр. София, общ. Столична, обл. София (столица)

По кадастралната карта и кадастралните регистри, одобрени със Заповед РД-18-53/23.11.2011 г.  
на ИЗПЪЛНИТЕЛЕН ДИРЕКТОР НА АГКК

Последно изменение със заповед: няма издадена заповед за изменение в КККР

Адрес на имота: гр. София, район Сердика, бул. "Княгиня Мария Луиза", ет. -1, обект Г-6

Самостоятелният обект се намира в сграда № 7, разположена в поземлени имоти с идентификатори  
68134.511.94, 68134.513.1, 68134.513.2, 68134.513.4, 68134.513.5, 68134.513.149, 68134.513.150 и  
принадлежи към поземлен имот с идентификатор 68134.513.2

Предназначение на самостоятелния обект: За търговска дейност

Брой нива на обекта: 1

Посочена в документа площ: 44.15 кв.м

Прилежащи части: ...

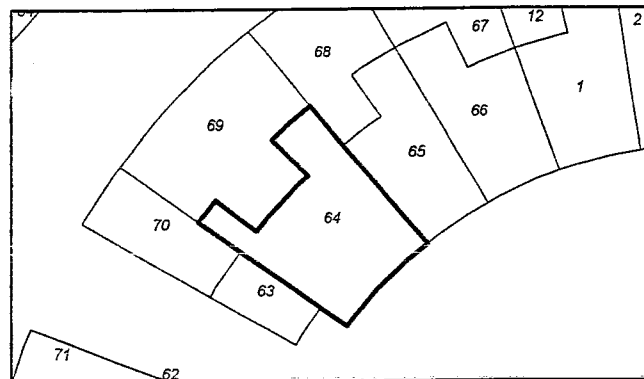
Ниво: 1

Съседни самостоятелни обекти в сградата:

На същия етаж: 68134.513.2.7.70, 68134.513.2.7.63,  
68134.513.2.7.65, 68134.513.2.7.68, 68134.513.2.7.69

Под обекта: няма

Над обекта: няма



Стар идентификатор: няма

Собственици:

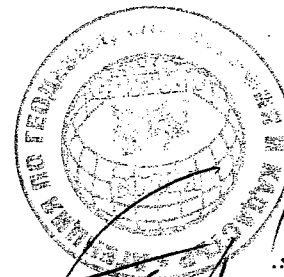
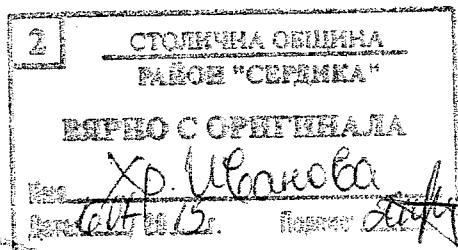
1. 000696327, СТОЛИЧНА ОБЩИНА

Няма данни за идеалните части

Акт за частна общинска собственост № 177 том XXII рег. 71566 от 02.10.2008г., издаден от Служба по  
вписванията гр. София

Носители на други вещни права:

няма данни



ПРЕДСЕДАТЕЛ:

/ЕЛЕН ГЕРДЖИКОВ/

/инж.П.Карджова/

Схема № 15-265185-25.06.2015 г. издадена въз основа на  
документ с входящ № 01-181825-24.06.2015 г.

*Имен № 50059*

**РЕПУБЛИКА БЪЛГАРИЯ**  
**МИНИСТЕРСТВО НА РЕГИОНАЛНОТО РАЗВИТИЕ И БЛАГОУСТРОЙСТВОТО**  
**СТОЛИЧНА ОБЩИНА**  
 БУЛСТАТ: Ю-000696327  
 НДР: 1223027772

УТВЪРЖДАВАМ:.....  
 (подпис и печат)

Вписване по ЗСЛВ XXII 177  
 Служба по вписванията: 71566

КМЕТ НА ОБЩИНА:  
 Бойко Методиев Борисов  
 (име, презиме и фамилия)

СЪДИЯ ПО ВПИСВАНИЯТА:  
 \_\_\_\_\_  
 (име, презиме и фамилия)


**АКТ № 1281**  
**ЗА ЧАСТНА ОБЩИНСКА СОБСТВЕНОСТ**

Регистър.....  
 Картотека.....  
 Досие – 15

Одобрявам:.....  
 (подпис и печат)  
 кмет на Район СЕРДИКА  
 Тодор Славов Кръстев  
 (име, презиме и фамилия)

1. ДАТА НА СЪСТАВЯНЕ	<i>25.09.2008 г.</i>
2. ПРАВНО ОСНОВАНИЕ	Чл.2, ал.1, т. 7 от Закона за общинската собственост
3. ВИД И ОПИСАНИЕ НА ИМОТА	Търговски обект в сектор "Г", № 06 състоящ се от зала, склад и санитарен възел с площ от 44.15 кв.м.; РЗП – 49.33 кв.м. ниво -5.10
МЕСТОНАХОЖДЕНИЕ	Гр. София, Район Сердика, Централна гара, м. Предгаров площад Подлез Ротонда – ниво "-5.10"
5. ГРАНИЦИ НА ИМОТА	Изток - Търговски обект "Г" № 07 Запад - Търговски обект "Г" № 05 Север - Търговски обект "Г" № 11 Юг - Пешеходна зона "Г" № 0
6. ДАНЪЧНА ОЦЕНКА НА ИМОТА КЪМ МОМЕНТАНА УТВЪРЖДАВАНЕ НА АКТА:	<i>30798.40 лв.</i>

2  
 СТОЛИЧНА ОБЩИНА  
 РАЙОН "СЕРДИКА"  
 МЕРНО С ОРИГИНАЛА  
 Кмет на Район Сердика  
 Тодор Славов Кръстев  
 2015г.

7. БИВШИ СОБСТВЕНИК НА ИМОТА	-								
8. СЪСОБСТВЕНИЦИ	-								
9. НОМЕР И ДАТА НА СЪСТАВЕНИ ПО-РАНО АКТОВЕ	-								
10. ПРЕДОСТАВЕНИ ПРАВА ЗА УПРАВЛЕНИЕ:									
11. РАЗПОРЕДИТЕЛНИ ДЕЙСТВИЯ С ИМОТА (ЧАСТ ОТ ИМОТА):									
12. АКТΟΣЪСТАВИТЕЛ: Елизабета Кирилова Георгиева – н-к отдел “УОСЖН”	 (ПОДПИС)								
ЗАБЕЛЕЖКА:	<table border="1"><tr><td>2</td><td>СТОЛИЧНА ОБЩИНА РАЙОН “СЕРДИКА”</td></tr><tr><td colspan="2">ИЗРНО С ОРИГИНАЛА</td></tr><tr><td colspan="2">Име <u>Красимира Кукорова</u></td></tr><tr><td colspan="2">Дата <u>18.07.2015г.</u></td></tr></table>	2	СТОЛИЧНА ОБЩИНА РАЙОН “СЕРДИКА”	ИЗРНО С ОРИГИНАЛА		Име <u>Красимира Кукорова</u>		Дата <u>18.07.2015г.</u>	
2	СТОЛИЧНА ОБЩИНА РАЙОН “СЕРДИКА”								
ИЗРНО С ОРИГИНАЛА									
Име <u>Красимира Кукорова</u>									
Дата <u>18.07.2015г.</u>									

ПРЕДСЕДАТЕЛ:

  
/ЕЛЕН ГЕРДЖИКОВ/



АГЕНЦИЯ ПО ГЕОДЕЗИЯ,  
КАРТОГРАФИЯ И КАДАСТЪР

л.1 от вс.л.1

София 1618, кв. ПАВЛОВО, ул. МУСАЛА №1  
ТЕЛ.: 02/818 83 83, ФАКС: 02/955 53 33  
ACAD@CADASTRE.BG • WWW.CADASTRE.BG  
стр. 1 от 1

СЛУЖБА ПО ГЕОДЕЗИЯ, КАРТОГРАФИЯ И КАДАСТЪР - ГР. СОФИЯ

1618, кв. "ПАВЛОВО", Ул. "МУСАЛА" №1, 02/8188374; Факс: 02/9557266,  
sofia@cadastre.bg, БУЛСТАТ: 130362903

СХЕМА № 15-265187-25.06.2015 г.  
НА САМОСТОЯТЕЛЕН ОБЕКТ В СГРАДА

с идентификатор 68134.513.2.7.65

Гр. София, общ. Столична, обл. София (столица)

По кадастралната карта и кадастралните регистри, одобрени със Заповед РД-18-53/23.11.2011 г.  
на ИЗПЪЛНИТЕЛЕН ДИРЕКТОР НА АГКК

Последно изменение със заповед: няма издадена заповед за изменение в КККР

Адрес на имота: гр. София, район Сердика, бул. "Княгиня Мария Луиза", ет. -1, обект Г-7

Самостоятелният обект се намира в сграда № 7, разположена в поземлени имоти с идентификатори  
68134.511.94, 68134.513.1, 68134.513.2, 68134.513.4, 68134.513.5, 68134.513.149, 68134.513.150 и  
принадлежи към поземлен имот с идентификатор 68134.513.2

Предназначение на самостоятелния обект: За търговска дейност

Брой нива на обекта: 1

Посочена в документа площ: 29.68 кв.м

Прилежащи части: ...

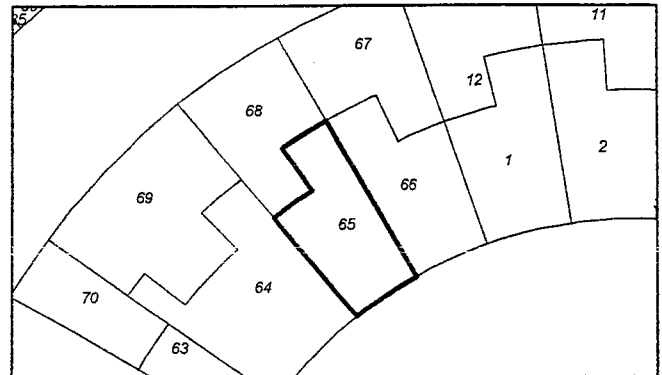
Ниво: 1

Съседни самостоятелни обекти в сградата:

На същия етаж: 68134.513.2.7.64, 68134.513.2.7.66,  
68134.513.2.7.67, 68134.513.2.7.68

Под обекта: няма

Над обекта: няма



Стар идентификатор: няма

Собственици:

1. 000696327, СТОЛИЧНА ОБЩИНА

Няма данни за идеалните части

Акт за частна общинска собственост № 175 том XXII рег. 71564 от 02.10.2008г., издаден от Служба по  
вписванията гр. София

Носители на други вещни права:

няма данни

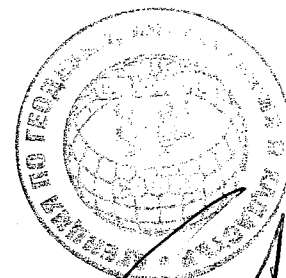
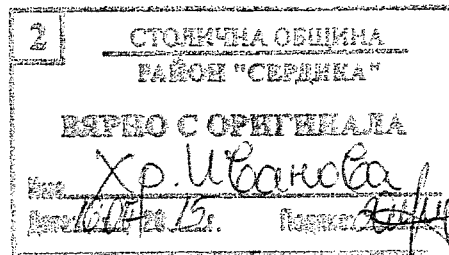


Схема № 15-265187-25.06.2015 г. издадена въз основа на  
документ с входящ № 01-181825-24.06.2015 г.

ПРЕДСЕДАТЕЛ:

/ЕЛЕН ГЕРДЖИКОВ/

Инж. П. Караджова



*Мин № 525/24*

**РЕПУБЛИКА БЪЛГАРИЯ**  
**МИНИСТЕРСТВО НА РЕГИОНАЛНОТО РАЗВИТИЕ И БЛАГОУСТРОЙСТВОТО**  
**СТОЛИЧНА ОБЩИНА**  
 БУЛСТАТ: Ю-000696327  
 НДР: 1223027772

УТВЪРЖДАВАМ:.....  
 (подпис и печат)

Вписване по ЗС/ПВ  
 Служба по вписванията.

КМЕТ НА ОБЩИНА:  
 Бойко Методиев Борисов  
 (име, презиме и фамилия)

СЪДИЯ ПО ВПИСВАНИЯТА:  
 .....  
 (име, презиме и фамилия)

**АКТ № 1282**  
**ЗА ЧАСТНА ОБЩИНСКА СОБСТВЕНОСТ**

Регистър.....  
 Картотека.....  
 Досие – 15

Одобрявам:.....  
 (подпис и печат)  
 кмет на Район СЕРДИКА  
 Гедор Славов Кръстев  
 (име, презиме и фамилия)

1. ДАТА НА СЪСТАВЯНЕ	<i>25.09.2008г.</i>
2. ПРАВНО ОСНОВАНИЕ	Чл.2, ал.1, т. 7 от Закона за общинската собственост
3. ВИД И ОПИСАНИЕ НА ИМОТА	Търговски обект в сектор "Г", № 07 състоящ се от зала, склад и санитарен възел с площ от 29.68 кв.м.; РЗП – 31.75 кв.м. ниво -5.10
МЕСТОНАХОЖДЕНИЕ	Гр. София, Район Сердика, Централна гара, м. Предгаров площад Подлез Ротонда – ниво "-5.10"
5. ГРАНИЦИ НА ИМОТА	Изток - Търговски обект "Г" № 08 Запад - Търговски обект "Г" № 06 Север - Търговски обект "Г" № 10 Юг - Пешеходна зона "Г" № 0

6. ДАНЪЧНА ОЦЕНКА НА ИМОТА КЪМ МОМЕНТАНА УТВЪРЖДАВАНЕ НА АКТА:

*23684.10 лв*


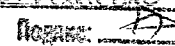


2

СТОЛИЧНА ОБЩИНА  
 РАЙОН "СЕРДИКА"

КРЕДИТО С ОРИГИНАЛА

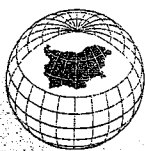
*Кресимира Киселова*  
 Директор

2008.09.15

7. БИВШ СОБСТВЕНИК НА ИМОТА	-								
8. СЪСОБСТВЕНИЦИ	-								
9. НОМЕР И ДАТА НА СЪСТАВЕНИ ПО-РАНО АКТОВЕ	-								
10. ПРЕДОСТАВЕНИ ПРАВА ЗА УПРАВЛЕНИЕ:									
11. РАЗПОРЕДИТЕЛНИ ДЕЙСТВИЯ С ИМОТА (ЧАСТ ОТ ИМОТА):									
12. АКТΟΣЪСТАВИТЕЛ: Елизабета Кирилова Георгиева – н-к отдел “УОСЖН”	 ..... (ПОДПИС)								
ЗАБЕЛЕЖКА:	<table border="1"><tr><td>2</td><td>СТОЛИЧНА ОБЩИНА РАЙОН “СЕРДИКА”</td></tr><tr><td colspan="2">ВЯРНО С ОРИГИВАЛА</td></tr><tr><td colspan="2">/Елена Герджикова/</td></tr><tr><td>Дата: 11.07.2015г.</td><td>Подпис: </td></tr></table>	2	СТОЛИЧНА ОБЩИНА РАЙОН “СЕРДИКА”	ВЯРНО С ОРИГИВАЛА		/Елена Герджикова/		Дата: 11.07.2015г.	Подпис: 
2	СТОЛИЧНА ОБЩИНА РАЙОН “СЕРДИКА”								
ВЯРНО С ОРИГИВАЛА									
/Елена Герджикова/									
Дата: 11.07.2015г.	Подпис: 								

ПРЕДСЕДАТЕЛ:

/ЕЛЕН ГЕРДЖИКОВ/



СЛУЖБА ПО ГЕОДЕЗИЯ, КАРТОГРАФИЯ И КАДАСТЪР - ГР. СОФИЯ

1618, кв. "ПАВЛОВО", Ул. "МУСАЛА" №1, 02/8188374; Факс: 02/9557266,  
sofia@cadastre.bg, БУЛСТАТ:130362903

СХЕМА № 15-265189-25.06.2015 г.  
НА САМОСТОЯТЕЛЕН ОБЕКТ В СГРАДА

с идентификатор 68134.513.2.7.66

Гр. София, общ. Столична, обл. София (столица)

По кадастралната карта и кадастралните регистри, одобрени със Заповед РД-18-53/23.11.2011 г.  
на ИЗПЪЛНИТЕЛЕН ДИРЕКТОР НА АГКК

Последно изменение със заповед: няма издадена заповед за изменение в КККР

Адрес на имота: гр. София, район Сердика, бул. "Княгиня Мария Луиза", ет. -1, обект Г-8

Самостоятелният обект се намира в сграда № 7, разположена в поземлени имоти с идентификатори  
68134.511.94, 68134.513.1, 68134.513.2, 68134.513.4, 68134.513.5, 68134.513.149, 68134.513.150 и  
принадлежи към поземлен имот с идентификатор 68134.513.2

Предназначение на самостоятелния обект: За търговска дейност

Брой нива на обекта: 1

Посочена в документа площ: 28.39 кв.м

Прилежащи части: ...

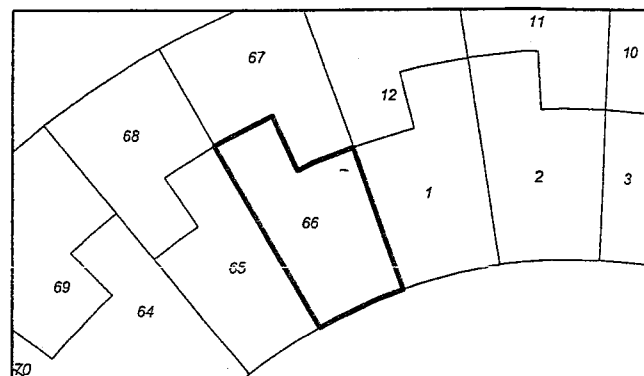
Ниво: 1

Съседни самостоятелни обекти в сградата:

На същия етаж: 68134.513.2.7.65, 68134.513.2.7.1,  
68134.513.2.7.12, 68134.513.2.7.67, 68134.513.2.7.68

Под обекта: няма

Над обекта: няма



Стар идентификатор: няма

Собственици:

1. 000696327, СТОЛИЧНА ОБЩИНА

Няма данни за идеалните части

Акт за частна общинска собственост № 174 том XXII рег. 71563 от 02.10.2008г., издаден от Служба по  
вписванията гр. София

Носители на други вещни права:

няма данни





Схема № 15-265189-25.06.2015 г. издадена въз основа на  
документ с входящ № 01-181825-24.06.2015 г.

инж. П. Караджова

ПРЕДСЕДАТЕЛ:

/ЕЛЕН ГЕРДЖИКОВ/

*Чен и № 325/22*  
 л.1 от вс.л.2

<b>РЕПУБЛИКА БЪЛГАРИЯ</b> МИНИСТЕРСТВО НА РЕГИОНАЛНОТО РАЗВИТИЕ И БЛАГОУСТРОЙСТВОТО <b>СТОЛИЧНА ОБЩИНА</b> БУЛСТАТ: Ю-000696327 НДР: 1223027772	
УТВЪРЖДАВАМ:..... (подпис и печат)	Вписване в Комитета за вписвания Вписване по ЗС/118 Служба по вписванията 22.11.2014 21563
КМЕТ НА ОБЩИНА: Бойко Методиев Борисов (име, презиме и фамилия)	СЪДИЯ ПО ВПИСВАНИЯТА: ..... (име, презиме и фамилия)
<b>АКТ № 1283</b> <b>ЗА ЧАСТНА ОБЩИНСКА СОБСТВЕНОСТ</b>	
Регистър..... Картотека..... Досие – 15	Одобрявам..... (подпис и печат) кмет на Район СЕРДИКА Тодор Славов Кръстев (име, презиме и фамилия)
1. ДАТА НА СЪСТАВЯНЕ	<i>25.09.2008г.</i>
2. ПРАВНО ОСНОВАНИЕ	Чл.2, ал.1, т. 7 от Закона за общинската собственост
3. ВИД И ОПИСАНИЕ НА ИМОТА	Търговски обект в сектор "Г", № 08 състоящ се от зала, склад и санитарен възел с площ от 28.39 кв.м.; РЗП – 30.51 кв.м. ниво -5.10
МЕСТОНАХОЖДЕНИЕ	Гр. София, Район Сердика, Централна гара, м. Предгаров площад Подлез Ротонда – ниво "-5.10"
5. ГРАНИЦИ НА ИМОТА	Изток - Търговски обект "А" № 01 Запад - Търговски обект "Г" № 07 Север - Търговски обект "Г" № 09 Юг - Пешеходна зона "Г" № 0
6. ДАНЪЧНА ОЦЕНКА НА ИМОТА КЪМ МОМЕНТАНА УТВЪРЖДАВАНЕ НА АКТА:	<i>22759.2016</i>

2

СТОЛИЧНА ОБЩИНА  
 РАЙОН "СЕРДИКА"

ВЪРНЕО С ОРИГИНАЛА

*Красимира Николова*  
 Директор

Дата: 16.07.2015г. Печат:

