



АГЕНЦИЯ ПО ГЕОДЕЗИЯ,
КАРТОГРАФИЯ И КАДАСТЪР

л.1 от вс.л.1
София 1618, кв. ПАВЛОВО, ул. МУСАЛА №1
ТЕЛ.: 02/818 83 83, ФАКС: 02/955 53 33
ACAD@CADASTRE.BG • WWW.CADASTRE.BG
стр. 1 от 1

СЛУЖБА ПО ГЕОДЕЗИЯ, КАРТОГРАФИЯ И КАДАСТЪР - ГР. СОФИЯ

1618, кв. "ПАВЛОВО", Ул. "МУСАЛА" №1, 02/8188374; Факс: 02/9557266,
sofia@cadastre.bg, БУЛСТАТ:130362903

СХЕМА № 15-265159-25.06.2015 г.
НА САМОСТОЯТЕЛЕН ОБЕКТ В СГРАДА

с идентификатор 68134.513.2.7.44

Гр. София, общ. Столична, обл. София (столица)

По кадастралната карта и кадастралните регистри, одобрени със Заповед РД-18-53/23.11.2011 г.
на ИЗПЪЛНИТЕЛЕН ДИРЕКТОР НА АГКК

Последно изменение със заповед: няма издадена заповед за изменение в КККР

Адрес на имота: гр. София, район Сердика, бул. "Княгиня Мария Луиза", ет. -1, обект В-16

Самостоятелният обект се намира в сграда № 7, разположена в поземлени имоти с идентификатори
68134.511.94, 68134.513.1, 68134.513.2, 68134.513.4, 68134.513.5, 68134.513.149, 68134.513.150 и
принадлежи към поземлен имот с идентификатор 68134.513.2

Предназначение на самостоятелния обект: За търговска дейност

Брой нива на обекта: 1

Посочена в документа площ: 49.81 кв.м

Прилежащи части: ...

Ниво: 1

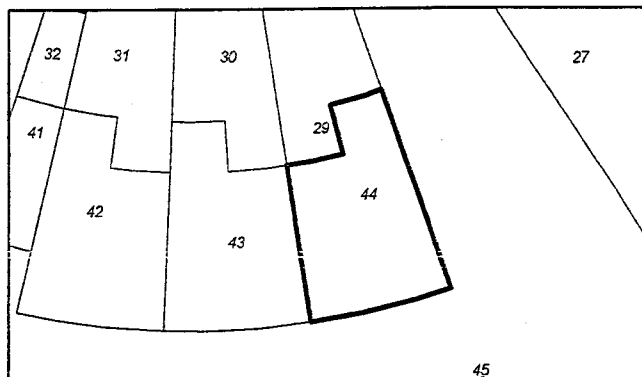
Съседни самостоятелни обекти в сградата:

На същия етаж: 68134.513.2.7.43, 68134.513.2.7.29,

68134.513.2.7.30

Под обекта: няма

Над обекта: няма



Стар идентификатор: няма

Собственици:

1. 000696327, СТОЛИЧНА ОБЩИНА

Няма данни за идеалните части

Акт за частна общинска собственост № 284 том XXV рег. 83741 от 17.11.2008г., издаден от Служба по
вписванията гр. София

Носители на други вещни права:

няма данни

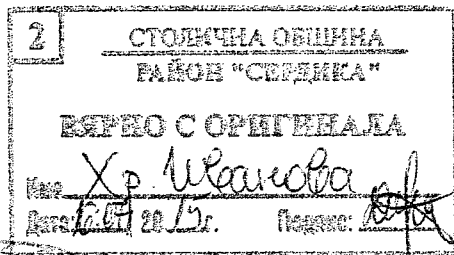



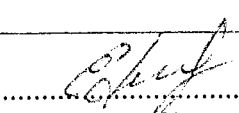



Схема № 15-265159-25.06.2015 г. издадена въз основа на
документ с входящ № 01-181825-24.06.2015 г.



инж. Я. Караджова

ПРЕДСЕДАТЕЛ:

/ЕЛЕН ГЕРДЖИКОВ/

7. БИВШ СОБСТВЕНИК НА ИМОТА	-								
8. СЪСОБСТВЕНИЦИ	-								
9. НОМЕР И ДАТА НА СЪСТАВЕНИ ПО-РАНО АКТОВЕ	-								
10. ПРЕДОСТАВЕНИ ПРАВА ЗА УПРАВЛЕНИЕ:									
11. РАЗПОРЕДИТЕЛНИ ДЕЙСТВИЯ С ИМОТА (ЧАСТ ОТ ИМОТА):									
12. АКТОСЪСТАВИТЕЛ: Елизабета Кирилова Георгиева – н-к отдел “УОСЖН”	 (ПОДПИС)								
ЗАБЕЛЕЖКА:	<table border="1"><tr><td>2</td><td>СТУДИЕНА ОБЩИНА РАЙОН "СЕРДИКА"</td></tr><tr><td colspan="2">ВЕРНО С ОРИГИНАЛА</td></tr><tr><td colspan="2">№ <u>Красимира Николова</u></td></tr><tr><td colspan="2">Датум: <u>20.07.15г.</u> Подпис: </td></tr></table>	2	СТУДИЕНА ОБЩИНА РАЙОН "СЕРДИКА"	ВЕРНО С ОРИГИНАЛА		№ <u>Красимира Николова</u>		Датум: <u>20.07.15г.</u> Подпис: 	
2	СТУДИЕНА ОБЩИНА РАЙОН "СЕРДИКА"								
ВЕРНО С ОРИГИНАЛА									
№ <u>Красимира Николова</u>									
Датум: <u>20.07.15г.</u> Подпис: 									

ПРЕДСЕДАТЕЛ:


/ЕЛЕН ГЕРДЖИКОВ/



АГЕНЦИЯ ПО ГЕОДЕЗИЯ,
КАРТОГРАФИЯ И КАДАСТЪР

л.1 от вс.л.1

София 1618, кв. ПАВЛОВО, ул. МУСАЛА №1
ТЕЛ.: 02/818 83 83, ФАКС: 02/955 53 33
ACAD@CADASTRE.BG • WWW.CADASTRE.BG
стр. 1 от 1

СЛУЖБА ПО ГЕОДЕЗИЯ, КАРТОГРАФИЯ И КАДАСТЪР - ГР. СОФИЯ

1618, кв. "ПАВЛОВО", Ул. "МУСАЛА" №1, 02/8188374; Факс: 02/9557266,
sofia@cadastre.bg, БУЛСТАТ:130362903

СХЕМА № 15-265161-25.06.2015 г.
НА САМОСТОЯТЕЛЕН ОБЕКТ В СГРАДА

с идентификатор 68134.513.2.7.45

Гр. София, общ. Столична, обл. София (столица)

По кадастралната карта и кадастралните регистри, одобрени със Заповед РД-18-53/23.11.2011 г.
на ИЗПЪЛНИТЕЛЕН ДИРЕКТОР НА АГКК

Последно изменение със заповед: няма издадена заповед за изменение в КККР

Адрес на имота: гр. София, район Сердика, бул. "Княгиня Мария Луиза", ет. -1, обект В-17

Самостоятелният обект се намира в сграда № 7, разположена в поземлени имоти с идентификатори
68134.511.94, 68134.513.1, 68134.513.2, 68134.513.4, 68134.513.5, 68134.513.149, 68134.513.150 и
принадлежи към поземлен имот с идентификатор 68134.513.2

Предназначение на самостоятелния обект: За търговска дейност

Брой нива на обекта: 1

Посочена в документа площ: 32.08 кв.м

Прилежащи части: ...

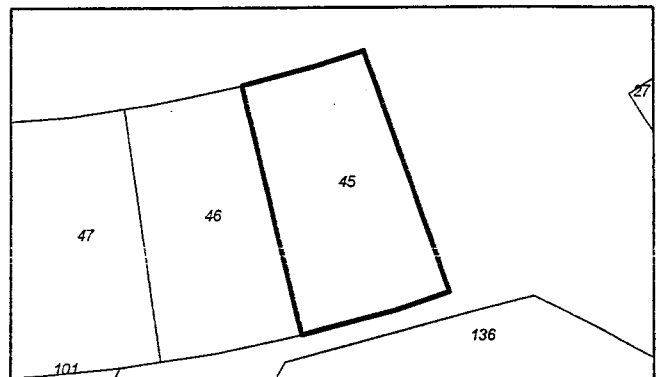
Ниво: 1

Съседни самостоятелни обекти в сградата:

На същия етаж: 68134.513.2.7.46

Под обекта: няма

Над обекта: няма



Стар идентификатор: няма

Собственици:

1. 000696327, СТОЛИЧНА ОБЩИНА

Няма данни за идеалните части

Акт за частна общинска собственост № 285 том XXV рег. 83742 от 17.11.2008г., издаден от Служба по
вписванията гр. София

Носители на други вещни права:

няма данни


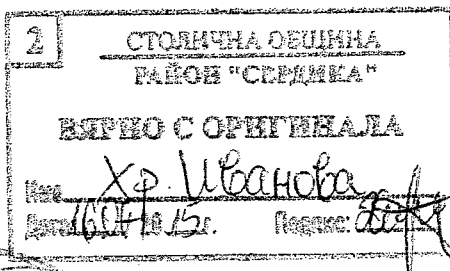



Схема № 15-265161-25.06.2015 г. издадена въз основа на
документ с входящ № 01-181825-24.06.2015 г.

ПРЕДСЕДАТЕЛ:

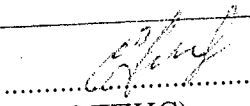



/ЕЛЕН ГЕРДЖИКОВ/

<p align="center">РЕПУБЛИКА БЪЛГАРИЯ МИНИСТЕРСТВО НА РЕГИОНАЛНОТО РАЗВИТИЕ И БЛАГОУСТРОЙСТВОТО СТОЛИЧНА ОБЩИНА ОБЛАСТ СОФИЯ БУЛСТАТ: Ю-000696327 НДР: 1223027772</p>	
УТВЪРЖДАВАМ: (подпис и печат)	Вписване по ЗС/ПВ Служба по вписванията:
КМЕТ НА ОБЩИНА: Бойко Методиев Борисов (име, презиме и фамилия)	СЪДИЯ ПО ВПИСВАНИЯТА: (име, презиме и фамилия)
<p align="center">АКТ № 1294 ЗА ЧАСТНА ОБЩИНСКА СОБСТВЕНОСТ</p>	
Регистър..... Картотека..... Досие – 15	Одобрявам..... (подпис и печат) кмет на Район СЕРДИКА Тодор Славов Кръстев (име, презиме и фамилия)
1. ДАТА НА СЪСТАВЯНЕ	12.11.2008 г.
2. ПРАВНО ОСНОВАНИЕ	Чл.2, ал.1, т. 7 от Закона за общинската собственост
3. ВИД И ОПИСАНИЕ НА ИМОТА	Търговски обект в сектор "В", № 17, състоящ се от зала, склад и санитарен възел с площ от 32.08 кв.м.; РЗП – 34.24 кв.м. ниво -5.10
МЕСТОНАХОЖДЕНИЕ	Гр. София, Район Сердика, Централна гара, м. Предгаров площад Подлез Ротонда – ниво "-5.10"
5. ГРАНИЦИ НА ИМОТА	Изток - Коридор "Б" № 08 Запад – Търговски обект "В" № 18 Север - Пешеходна зона "В" № 0
6. ДАНЪЧНА ОЦЕНКА НА ИМОТА КЪМ МОМЕНТАНА УТВЪРЖДАВАНЕ НА АКТА:	39051.9016

Вписано в книжницата за вписванията
 от: 20.11.2008 г.
 Вх. раз. № 678/20.11.2008 г.
 Служба

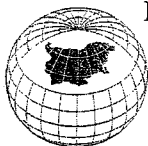


2
 СТОЛИЧНА ОБЩИНА
 Район "СЕРДИКА"
 ВЪВЕО С ОПИГЕНАЦИЯ
 Кръстев Тодор Славов
 Директор

7. БИВШ СОБСТВЕНИК НА ИМОТА	-								
8. СЪСОБСТВЕНИЦИ	-								
9. НОМЕР И ДАТА НА СЪСТАВЕНИ ПО-РАНО АКТОВЕ	-								
10. ПРЕДОСТАВЕНИ ПРАВА ЗА УПРАВЛЕНИЕ:									
11. РАЗПОРЕДИТЕЛНИ ДЕЙСТВИЯ С ИМОТА (ЧАСТ ОТ ИМОТА):									
12. АКТΟΣЪСТАВИТЕЛ: Елизабета Кирилова Георгиева – н-к отдел “УОСЖН”	 (ПОДПИС)								
ЗАБЕЛЕЖКА:	<table border="1"><tr><td>2</td><td>СТОЛИЧНА ОБЩИНА РАБОТ “СЕРВИС”</td></tr><tr><td colspan="2">ВЪРНО С ОРИГИНАЛА</td></tr><tr><td colspan="2"></td></tr><tr><td colspan="2">Директор</td></tr></table>	2	СТОЛИЧНА ОБЩИНА РАБОТ “СЕРВИС”	ВЪРНО С ОРИГИНАЛА				Директор	
2	СТОЛИЧНА ОБЩИНА РАБОТ “СЕРВИС”								
ВЪРНО С ОРИГИНАЛА									
									
Директор									

ПРЕДСЕДАТЕЛ:


/ЕЛЕН ГЕРДЖИКОВ/



АГЕНЦИЯ ПО ГЕОДЕЗИЯ,
КАРТОГРАФИЯ И КАДАСТЪР

л.1 от вс.л.1

София 1618, кв. ПАВЛОВО, ул. МУСАЛА №1
ТЕЛ.: 02/818 83 83, ФАКС: 02/955 53 33
ACAD@CADASTRE.BG * WWW.CADASTRE.BG
стр. 1 от 1

СЛУЖБА ПО ГЕОДЕЗИЯ, КАРТОГРАФИЯ И КАДАСТЪР - ГР. СОФИЯ

1618, кв. "ПАВЛОВО", Ул. "МУСАЛА" №1, 02/8188374; Факс: 02/9557266,
sofia@cadastre.bg, БУЛСТАТ:130362903

СХЕМА № 15-265163-25.06.2015 г.
НА САМОСТОЯТЕЛЕН ОБЕКТ В СГРАДА

с идентификатор 68134.513.2.7.46

Гр. София, общ. Столична, обл. София (столица)

По кадастралната карта и кадастралните регистри, одобрени със Заповед РД-18-53/23.11.2011 г.
на ИЗПЪЛНИТЕЛЕН ДИРЕКТОР НА АГКК

Последно изменение със заповед: няма издадена заповед за изменение в КККР

Адрес на имота: гр. София, район Сердика, бул. "Княгиня Мария Луиза", ет. -1, обект В-18

Самостоятелният обект се намира в сграда № 7, разположена в поземлени имоти с идентификатори
68134.511.94, 68134.513.1, 68134.513.2, 68134.513.4, 68134.513.5, 68134.513.149, 68134.513.150 и
принадлежи към поземлен имот с идентификатор 68134.513.2

Предназначение на самостоятелния обект: За търговска дейност

Брой нива на обекта: 1

Посочена в документа площ: 25.34 кв.м

Прилежащи части: ...

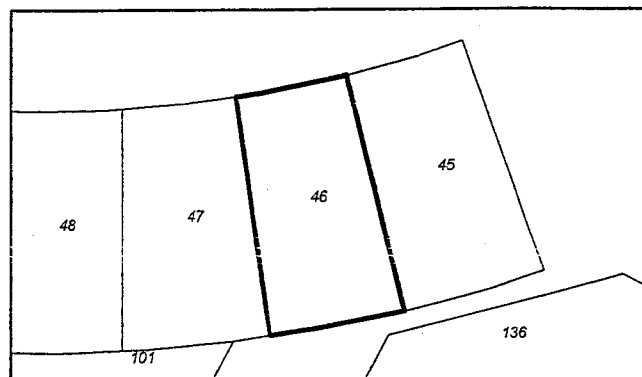
Ниво: 1

Съседни самостоятелни обекти в сградата:

На същия етаж: 68134.513.2.7.47, 68134.513.2.7.45

Под обекта: няма

Над обекта: няма



Стар идентификатор: няма

Собственици:

1. 000696327, СТОЛИЧНА ОБЩИНА

Няма данни за идеалните части

Акт за частна общинска собственост № 286 том XXV рег. 83743 от 17.11.2008г., издаден от Служба по
вписванията гр. София

Носители на други вещни права:

няма данни


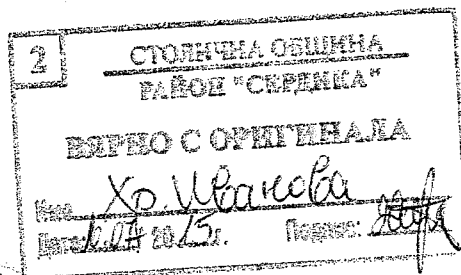


Схема № 15-265163-25.06.2015 г. издадена въз основа на
документ с входящ № 01-181825-24.06.2015 г.

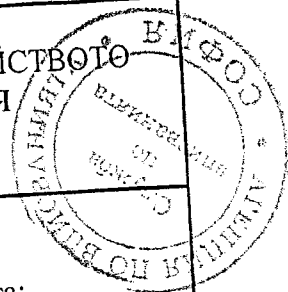
ПРЕДСЕДАТЕЛ:

/ЕЛЕН ГЕРДЖИКОВ/

инж. П. Караджова

Личен № 532430

РЕПУБЛИКА БЪЛГАРИЯ
МИНИСТЕРСТВО НА РЕГИОНАЛНОТО РАЗВИТИЕ И БЛАГОУСТРОЙСТВОТО
СТОЛИЧНА ОБЩИНА
ОБЛАСТ СОФИЯ
 БУЛСТАТ: 10-000696327
 НДР: 1223027772



УТВЪРЖДАВАМ:
 (подпис и печат)

Вписано в книгите за.....
 оп. 20.08.08. Вписване по ЗС/П
 Бк. рег. № 83843 Служба по вписванията:
 София:

КМЕТ НА ОБЩИНА:
 Бойко Методиев Борисов
 (име, презиме и фамилия)

СЪДИЯ ПО ВПИСВАНИЯТА:
 (име, презиме и фамилия)

АКТ № 1295
ЗА ЧАСТНА ОБЩИНСКА СОБСТВЕНОСТ

Регистър.....
 Картотека.....
 Досие - 15

Одобрявам:
 (подпис и печат)
 кмет на Район СЕРДИКА
 Тодор Славов Кръстев

1. ДАТА НА СЪСТАВЯНЕ

12.11.2008 г.

2. ПРАВНО ОСНОВАНИЕ

Чл.2, ал.1, т. 7 от Закона за общинската собственост

3. ВИД И ОПИСАНИЕ НА ИМОТА

Търговски обект в сектор "В", № 18, състоящ се от зала, склад и санитарен възел с площ от 25.34 кв.м.; РЗП - 26.95 кв.м.
 ниво -5.10

4. МЕСТОНАХОЖДЕНИЕ


Гр. София, Район Сердика, Централна гара, м. Предгаров площад
 Подлез Ротонда - ниво "-5.10"

5. ГРАНИЦИ НА ИМОТА

Изток - Търговски обект "В" № 17
 Запад - Търговски обект "В" № 19
 Север - Пешеходна зона "В" № 0

6. ДАНЫЧНА ОЦЕНКА НА ИМОТА КЪМ МОМЕНТАНА УТВЪРЖДАВАНЕ НА АКТА:



30737.4018



СТОЛИЧЕН ОБЩИНСКИ СЪВЕТ

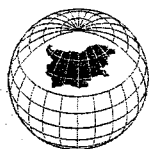
Приложение № 52.2 към Решение № 519 по Протокол № 86/23.07.2015г.

л.2 от вс.л.2

7. БИВШИ СОБСТВЕНИК НА ИМОТА	-
8. СЪСОБСТВЕНИЦИ	-
9. НОМЕР И ДАТА НА СЪСТАВЕНИ ПО-РАНО АКТОВЕ	-
10. ПРЕДОСТАВЕНИ ПРАВА ЗА УПРАВЛЕНИЕ:	
11. РАЗПОРЕДИТЕЛНИ ДЕЙСТВИЯ С ИМОТА (ЧАСТ ОТ ИМОТА):	
12. АКТ СОСЪСТАВИТЕЛ: Елизабета Кирилова Георгиева – н-к отдел “УОСЖН”	
 (ПОДПИС)	
ЗАБЕЛЕЖКА:	
	

ПРЕДСЕДАТЕЛ:


/ЕЛЕН ГЕРДЖИКОВ/



АГЕНЦИЯ ПО ГЕОДЕЗИЯ,
КАРТОГРАФИЯ И КАДАСТЪР

л.1 от вс.л.1

София 1618, кв. ПАВЛОВО, ул. МУСАЛА №1
ТЕЛ.: 02/818 83 83, ФАКС: 02/955 53 33
ACAD@CADASTRE.BG • WWW.CADASTRE.BG
стр. 1 от 1

СЛУЖБА ПО ГЕОДЕЗИЯ, КАРТОГРАФИЯ И КАДАСТЪР - ГР. СОФИЯ

1618, кв. "ПАВЛОВО", Ул. "МУСАЛА" №1, 02/8188374; Факс: 02/9557266,
sofia@cadastre.bg, БУЛСТАТ:130362903

СХЕМА № 15-265164-25.06.2015 г.
НА САМОСТОЯТЕЛЕН ОБЕКТ В СГРАДА

с идентификатор 68134.513.2.7.47

Гр. София, общ. Столична, обл. София (столица)

По кадастралната карта и кадастралните регистри, одобрени със Заповед РД-18-53/23.11.2011 г.
на ИЗПЪЛНИТЕЛЕН ДИРЕКТОР НА АГКК

Последно изменение със заповед: няма издадена заповед за изменение в КККР

Адрес на имота: гр. София, район Сердика, бул. "Княгиня Мария Луиза", ет. -1, обект В-19

Самостоятелният обект се намира в сграда № 7, разположена в поземлени имоти с идентификатори
68134.511.94, 68134.513.1, 68134.513.2, 68134.513.4, 68134.513.5, 68134.513.149, 68134.513.150 и
принадлежи към поземлен имот с идентификатор 68134.513.2

Предназначение на самостоятелния обект: За търговска дейност

Брой нива на обекта: 1

Посочена в документа площ: 25.53 кв.м

Прилежащи части: ...

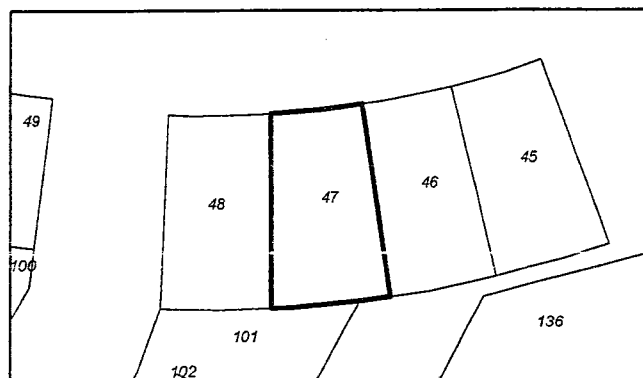
Ниво: 1

Съседни самостоятелни обекти в сградата:

На същия етаж: 68134.513.2.7.48, 68134.513.2.7.101,
68134.513.2.7.46

Под обекта: няма

Над обекта: няма



Стар идентификатор: няма

Собственици:

1. 000696327, СТОЛИЧНА ОБЩИНА

Няма данни за идеалните части

Акт за частна общинска собственост № 287 том XXV рег. 83744 от 17.11.2008г., издаден от Служба по
вписванията гр. София

Носители на други вещни права:

няма данни






Схема № 15-265164-25.06.2015 г. издадена въз основа на
документ с входящ № 01-181825-24.06.2015 г.

ПРЕДСЕДАТЕЛ:

/ЕЛЕН ГЕРДЖИКОВ/

инж. П. Караджова

17-11-2008



РЕПУБЛИКА БЪЛГАРИЯ
 МИНИСТЕРСТВО НА РЕГИОНАЛНОТО РАЗВИТИЕ И БЛАГОУСТРОЙСТВОТО
 СТОЛИЧНА ОБЩИНА
 БУЛСТАТ: Ю-000696327
 НДР: 1223027772

Вписано в книгата за вписванията
 от.....20.....том.....№.....
 Вх. ред.....
 Вписване по ЗС/ПВ
 Служба по вписванията:
 София: 85444

УТВЪРЖДАВАМ:.....
 (подпис и печат)

КМЕТ НА ОБЩИНА:
 Бойко Методиев Борисов
 (име, презиме и фамилия)

СЪДИЯ ПО ВПИСВАНИЯТА:
 (име, презиме и фамилия)

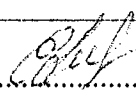






**АКТ № 1296
 ЗА ЧАСТНА ОБЩИНСКА СОБСТВЕНОСТ**

Регистър.....
 Картотека.....
 Досие - 15

Одобрявам:.....
 (подпис и печат)
 кмет на Район - СЕРДИКА
 Тодор Славов Кръстев

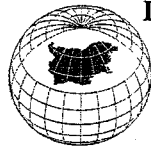
1. ДАТА НА СЪСТАВЯНЕ	17.11.2008 год.
2. ПРАВНО ОСНОВАНИЕ	Чл.2, ал.1, т. 7 от Закона за общинската собственост
3. ВИД И ОПИСАНИЕ НА ИМОТА	Търговски обект в сектор "В", № 19, състоящ се от зала, склад и санитарен възел с площ от 25.53 кв.м.; РЗП - 27.61 кв.м. ниво -5.10
МЕСТОНАХОЖДЕНИЕ	Гр. София, Район Сердика, Централна гара, м. Предгаров площад Подлез Ротонда - ниво "-5.10"
5. ГРАНИЦИ НА ИМОТА	Изток - Търговски обект "В" № 18 Запад - Търговски обект "В" № 20 Север - Пешеходна зона "В" № 0
6. ДАНЪЧНА ОЦЕНКА НА ИМОТА КЪМ МОМЕНТАНА УТВЪРЖДАВАНЕ НА АКТА:	31490.1016

2 СТОЛИЧНА ОБЩИНА РАЙОН "СЕРДИКА"
 ВЪРНЕО С ОРИГИНАЛА
 Име Кросимир Кръстев
 Дата 18.11.2008г. Подпис

7. БИВШИ СОБСТВЕНИК НА ИМОТА	-								
8. СЪСОБСТВЕНИЦИ	-								
9. НОМЕР И ДАТА НА СЪСТАВЕНИ ПО-РАНО АКТОВЕ	-								
10. ПРЕДОСТАВЕНИ ПРАВА ЗА УПРАВЛЕНИЕ:									
11. РАЗПОРЕДИТЕЛНИ ДЕЙСТВИЯ С ИМОТА (ЧАСТ ОТ ИМОТА):									
12. АКТОСЪСТАВИТЕЛ: Елизабета Кирилова Георгиева – н-к отдел “УОСЖН”	 (ПОДПИС)								
ЗАБЕЛЕЖКА:									
<table border="1"><tr><td align="center">2</td><td align="center">СТОЛИЧНА ОБЩИНА РАЙОН "СЕРДИКА"</td></tr><tr><td align="center" colspan="2">ВЕРНО С ОРГИНАЛА</td></tr><tr><td align="center">Искр. Кристина Киркова</td><td align="center">Полномощ. </td></tr><tr><td align="center">Дата: 20.07.2015г.</td><td align="center">Полномощ. </td></tr></table>		2	СТОЛИЧНА ОБЩИНА РАЙОН "СЕРДИКА"	ВЕРНО С ОРГИНАЛА		Искр. Кристина Киркова	Полномощ. 	Дата: 20.07.2015г.	Полномощ. 
2	СТОЛИЧНА ОБЩИНА РАЙОН "СЕРДИКА"								
ВЕРНО С ОРГИНАЛА									
Искр. Кристина Киркова	Полномощ. 								
Дата: 20.07.2015г.	Полномощ. 								

ПРЕДСЕДАТЕЛ:


/ЕЛЕН ГЕРДЖИКОВ/



АГЕНЦИЯ ПО ГЕОДЕЗИЯ,
КАРТОГРАФИЯ И КАДАСТЪР

л.1 от вс.л.1

София 1618, кв. ПАВЛОВО, ул. МУСАЛА №1
ТЕЛ.: 02/818 83 83, ФАКС: 02/955 53 33
ACAD@CADASTRE.BG • WWW.CADASTRE.BG
стр. 1 от 1

СЛУЖБА ПО ГЕОДЕЗИЯ, КАРТОГРАФИЯ И КАДАСТЪР - ГР. СОФИЯ

1618, кв. "ПАВЛОВО", Ул. "МУСАЛА" №1, 02/8188374; Факс: 02/9557266,
sofia@cadastre.bg, БУЛСТАТ:130362903

СХЕМА № 15-265167-25.06.2015 г.
НА САМОСТОЯТЕЛЕН ОБЕКТ В СГРАДА

с идентификатор 68134.513.2.7.48

Гр. София, общ. Столична, обл. София (столица)

По кадастралната карта и кадастралните регистри, одобрени със Заповед РД-18-53/23.11.2011 г.
на ИЗПЪЛНИТЕЛЕН ДИРЕКТОР НА АГКК

Последно изменение със заповед: няма издадена заповед за изменение в КККР

Адрес на имота: гр. София, район Сердика, бул. "Княгиня Мария Луиза", ет. -1, обект В-20

Самостоятелният обект се намира в сграда № 7, разположена в поземлени имоти с идентификатори
68134.511.94, 68134.513.1, 68134.513.2, 68134.513.4, 68134.513.5, 68134.513.149, 68134.513.150 и
принадлежи към поземлен имот с идентификатор 68134.513.2

Предназначение на самостоятелния обект: За търговска дейност

Брой нива на обекта: 1

Посочена в документа площ: 26.54 кв.м

Прилежащи части: ...

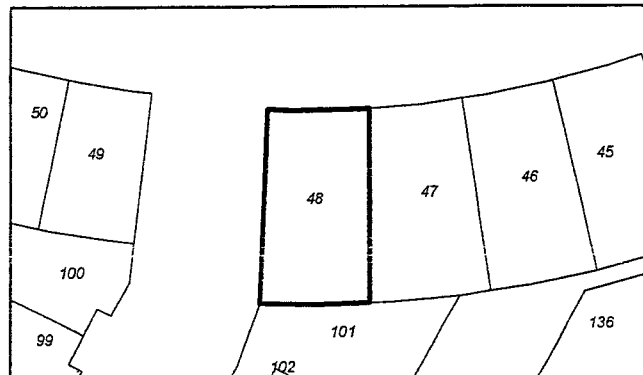
Ниво: 1

Съседни самостоятелни обекти в сградата:

На същия етаж: 68134.513.2.7.101, 68134.513.2.7.47

Под обекта: няма

Над обекта: няма



Стар идентификатор: няма

Собственици:

1. 000696327, СТОЛИЧНА ОБЩИНА

Няма данни за идеалните части

Акт за частна общинска собственост № 288 том XXV рег. 83745 от 17.11.2008г., издаден от Служба по
вписванията гр. София

Носители на други вещни права:

няма данни


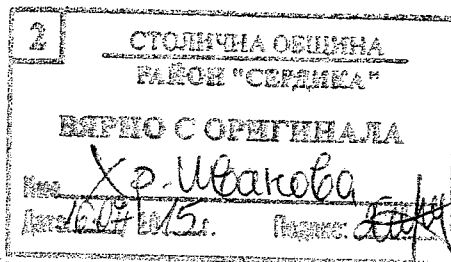




Схема № 15-265167-25.06.2015 г. издадена въз основа на
документ с входящ № 01-181825-24.06.2015 г.

ПРЕДСЕДАТЕЛ:

/ЕЛЕН ГЕРДЖИКОВ/

/Дж.П.Караджова/




<p align="center">РЕПУБЛИКА БЪЛГАРИЯ МИНИСТЕРСТВО НА РЕГИОНАЛНОТО РАЗВИТИЕ И БЛАГОУСТРОЙСТВОТО СТОЛИЧНА ОБЩИНА БУЛСТАТ: Ю-000696327 НДР: 1223027772</p>	
<p align="right">  Вписване по ЗС/ПВ Служба по вписванията: СЪДИЯ ПО ВПИСВАНИЯТА: (име, презиме и фамилия) </p>	
<p>УТВЪРЖДАВАМ:..... (подпис и печат)</p> <p>КМЕТ НА ОБЩИНА: Бойко Методиев Борисов (име, презиме и фамилия)</p>	
<p align="center">АКТ № 1297 ЗА ЧАСТНА ОБЩИНСКА СОБСТВЕНОСТ</p> <p>Регистър..... Картотека..... Досие – 15</p> <p>Одобрявам:..... (подпис и печат) кмет на Район СЕРДИКА Тодор Славов Кръстев (име, презиме и фамилия)</p>	
1. ДАТА НА СЪСТАВЯНЕ	12.11.2008 г. <i>Чл. 53, 2445</i>
2. ПРАВНО ОСНОВАНИЕ	Чл.2, ал.1, т. 7 от Закона за общинската собственост
3. ВИД И ОПИСАНИЕ НА ИМОТА	Търговски обект в сектор "В", № 20, състоящ се от зала, склад и санитарен възел с площ от 26.54 кв.м.; РЗП – 29.49 кв.м. ниво -5.10
МЕСТОНАХОЖДЕНИЕ	Гр. София, Район Сердика, Централна гара, м. Предгаров площад Подлез Ротонда – ниво "-5.10"
5. ГРАНИЦИ НА ИМОТА	Изток - Търговски обект "В" № 19 Запад – Пешеходна зона "В" № 0 Север - Пешеходна зона "В" № 0 Юг - Търговски обект "Д" № 10
6. ДАНЪЧНА ОЦЕНКА НА ИМОТА КЪМ МОМЕНТАНА УТВЪРЖДАВАНЕ НА АКТА:	33634.30 лв


 СТОЛИЧНА ОБЩИНА
 РАЙОН "СЕРДИКА"
 ВЕРНО С ОПРИГНЕЛА
 Кмет: *Кр. Славов Кръстев*
 Дата: 12.11.2008 г.

СТОЛИЧЕН ОБЩИНСКИ СЪВЕТ

Приложение № 54.2 към Решение № 519 по Протокол № 86/23.07.2015г.

л.2 от всл.2

7. БИВШИ СОБСТВЕНИК НА ИМОТА	-
8. СЪСОБСТВЕНИЦИ	-
9. НОМЕР И ДАТА НА СЪСТАВЕНИ ПО-РАНО АКТОВЕ	-
10. ПРЕДОСТАВЕНИ ПРАВА ЗА УПРАВЛЕНИЕ:	
11. РАЗПОРЕДИТЕЛНИ ДЕЙСТВИЯ С ИМОТА (ЧАСТ ОТ ИМОТА):	
12. АКТОСЪСТАВИТЕЛ: Елизабета Кирилова Георгиева – н-к отдел “УОСЖН”	 (ПОДПИС)
ЗАБЕЛЕЖКА:	<div data-bbox="925 985 1372 1232" style="border: 1px solid black; padding: 5px;"><p>2</p><p>СТОЛИЧНА ОБЩИНА РАЙОН “СЕРДИКА”</p><p>ВЕРНО С ОРИГИНАЛА</p><p></p><p>Дата: 16.07.15. Подпис: </p></div>

ПРЕДСЕДАТЕЛ:


/ЕЛЕН ГЕРДЖИКОВ/



АГЕНЦИЯ ПО ГЕОДЕЗИЯ,
КАРТОГРАФИЯ И КАДАСТЪР

Л.1 от вс.л.1

София 1618, кв. ПАВЛОВО, ул. МУСАЛА №1
ТЕЛ.: 02/818 83 83, ФАКС: 02/955 53 33
ACAD@CADASTRE.BG • WWW.CADASTRE.BG
стр. 1 от 1

СЛУЖБА ПО ГЕОДЕЗИЯ, КАРТОГРАФИЯ И КАДАСТЪР - ГР. СОФИЯ

1618, кв. "ПАВЛОВО", Ул. "МУСАЛА" №1, 02/8188374; Факс: 02/9557266,
sofia@cadastre.bg, БУЛСТАТ:130362903

СХЕМА № 15-265168-25.06.2015 г.
НА САМОСТОЯТЕЛЕН ОБЕКТ В СГРАДА

с идентификатор 68134.513.2.7.55

Гр. София, общ. Столична, обл. София (столица)

По кадастралната карта и кадастралните регистри, одобрени със Заповед РД-18-53/23.11.2011 г.
на **ИЗПЪЛНИТЕЛЕН ДИРЕКТОР НА АГКК**

Последно изменение със заповед: няма издадена заповед за изменение в КККР

Адрес на имота: гр. София, район Сердика, бул. "Княгиня Мария Луиза", ет. -1, обект В-27

Самостоятелният обект се намира в сграда № 7, разположена в поземлени имоти с идентификатори
68134.511.94, 68134.513.1, 68134.513.2, 68134.513.4, 68134.513.5, 68134.513.149, 68134.513.150 и
принадлежи към поземлен имот с идентификатор 68134.513.2

Предназначение на самостоятелния обект: **За търговска дейност**

Брой нива на обекта: 1

Посочена в документа площ: **25.97 кв.м**

Прилежащи части: ...

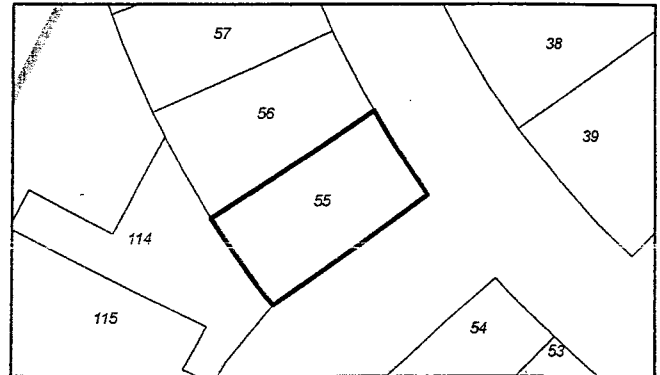
Ниво: 1

Съседни самостоятелни обекти в сградата:

На същия етаж: 68134.513.2.7.114, 68134.513.2.7.56

Под обекта: няма

Над обекта: няма



Стар идентификатор: няма

Собственици:

1. 000696327, СТОЛИЧНА ОБЩИНА

Няма данни за идеалните части

Акт за частна общинска собственост № 295 том XXV рег. 83752 от 17.11.2008г., издаден от Служба по
вписванията гр. София

Носители на други вещни права:

няма данни





Схема № 15-265168-25.06.2015 г. издадена въз основа на
документ с входящ № 01-181825-24.06.2015 г.



Инж. П. Караджова/

ПРЕДСЕДАТЕЛ

/ЕЛЕН ГЕРДЖИКОВ/

17-11-2008

РЕПУБЛИКА БЪЛГАРИЯ
МИНИСТЕРСТВО НА РЕГИОНАЛНОТО РАЗВИТИЕ И БЛАГОУСТРОЙСТВОТО
СТОЛИЧНА ОБЩИНА
БУЛСТАТ: Ю-000696327
ОБЛАСТ СОФИЯ
НДР: 1223027772

УТВЪРЖДАВАМ.....
(подпис и печат)

Вписване по ЗС/ПВ
Служба по вписванията:

КМЕТ НА ОБЩИНА
Бойко Методиев Борисов
(име, презиме и фамилия)

СЪДИЯ ПО ВПИСВАНИЯТА
(име, презиме и фамилия)



АКТ № 1304

ЗА ЧАСТНА ОБЩИНСКА СОБСТВЕНОСТ

Регистър.....
Картотека.....
Досие - 15

Одобрявам.....
(подпис и печат)
кмет на Район СЕРДИКА
Тодор Славов Кръстев

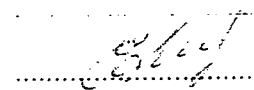
1. ДАТА НА СЪСТАВЯНЕ	12.11.2008 г.
2. ПРАВНО ОСНОВАНИЕ	Чл.2, ал.1, т. 7 от Закона за общинската собственост
3. ВИД И ОПИСАНИЕ НА ИМОТА	Търговски обект в сектор "В", № 27 състоящ се от зала, склад и санитарен възел с площ от 25.97 кв.м.; РЗП - 28.92 кв.м. ниво -5.10
МЕСТОНАХОЖДЕНИЕ	Гр. София, Район Сердика, Централна гара, м. Предгаров площад Подлез Ротонда - ниво "-5.10"
5. ГРАНИЦИ НА ИМОТА	Изток - Пешеходна зона "В" № 0 Запад - Търговски обект "Е" № 10 Север - Търговски обект "В" № 28 Юг - Пешеходна зона "В" № 0
6. ДАНЪЧНА ОЦЕНКА НА ИМОТА КЪМ МОМЕНТАНА УТВЪРЖДАВАНЕ НА АКТА:	32984, 20 лв.

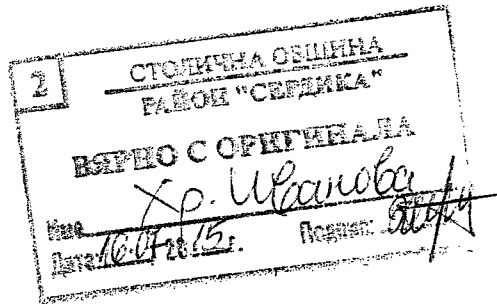
Хр. Иванова
16.11.08

СТОЛИЧЕН ОБЩИНСКИ СЪВЕТ

Приложение № 55.2 към Решение № 519 по Протокол № 86/23.07.2015г.

л.2 от вс.л.2

7. БИВШ СОБСТВЕНИК НА ИМОТА	-
8. СЪСОБСТВЕНИЦИ	-
9. НОМЕР И ДАТА НА СЪСТАВЕНИ ПО-РАНО АКТОВЕ	-
10. ПРЕДОСТАВЕНИ ПРАВА ЗА УПРАВЛЕНИЕ:	
11. РАЗПОРЕДИТЕЛНИ ДЕЙСТВИЯ С ИМОТА (ЧАСТ ОТ ИМОТА):	
12. АКТОСЪСТАВИТЕЛ: Елизабета Кирилова Георгиева – н-к отдел “УОСЖН”	
	 (ПОДПИС)
ЗАБЕЛЕЖКА:	



ПРЕДСЕДАТЕЛ:


/ЕЛЕН ГЕРДЖИКОВ/



АГЕНЦИЯ ПО ГЕОДЕЗИЯ,
КАРТОГРАФИЯ И КАДАСТЪР

л.1 от вс.л.1

София 1618, кв. Павлово, ул. Мусала №1
ТЕЛ.: 02/818 83 83, ФАКС: 02/955 53 33
ACAD@CADASTRE.BG • WWW.CADASTRE.BG
стр. 1 от 1

СЛУЖБА ПО ГЕОДЕЗИЯ, КАРТОГРАФИЯ И КАДАСТЪР - ГР. СОФИЯ

1618, кв. "ПАВЛОВО", Ул. "МУСАЛА" №1, 02/8188374; Факс: 02/9557266,
sofia@cadastre.bg, БУЛСТАТ:130362903

СХЕМА № 15-265170-25.06.2015 г.
НА САМОСТОЯТЕЛЕН ОБЕКТ В СГРАДА

с идентификатор 68134.513.2.7.56

Гр. София, общ. Столична, обл. София (столица)

По кадастралната карта и кадастралните регистри, одобрени със Заповед РД-18-53/23.11.2011 г.
на ИЗПЪЛНИТЕЛЕН ДИРЕКТОР НА АГКК

Последно изменение със заповед: няма издадена заповед за изменение в КККР

Адрес на имота: гр. София, район Сердика, бул. "Княгиня Мария Луиза", ет. -1, обект В-28

Самостоятелният обект се намира в сграда № 7, разположена в поземлени имоти с идентификатори
68134.511.94, 68134.513.1, 68134.513.2, 68134.513.4, 68134.513.5, 68134.513.149, 68134.513.150 и
принадлежи към поземлен имот с идентификатор 68134.513.2

Предназначение на самостоятелния обект: За търговска дейност

Брой нива на обекта: 1

Посочена в документа площ: 25.57 кв.м

Прилежащи части: ...

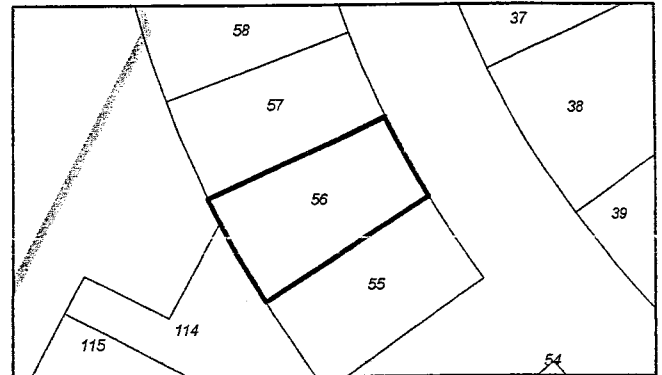
Ниво: 1

Съседни самостоятелни обекти в сградата:

На същия етаж: 68134.513.2.7.114, 68134.513.2.7.55,
68134.513.2.7.57

Под обекта: няма

Над обекта: няма



Стар идентификатор: няма

Собственици:

1. 000696327, СТОЛИЧНА ОБЩИНА

Няма данни за идеалните части

Акт за частна общинска собственост № 296 том XXV рег. 83753 от 17.11.2008г., издаден от Служба по
вписванията гр. София

Носители на други вещни права:

няма данни

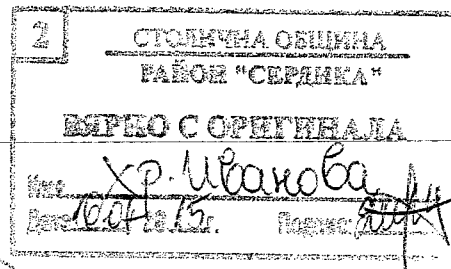



Схема № 15-265170-25.06.2015 г. издадена въз основа на
документ с входящ № 01-181825-24.06.2015 г.

/инж. П. Караджова/

ПРЕДСЕДАТЕЛ:

/ЕЛЕН ГЕРДЖИКОВ/

УСС 53242




РЕПУБЛИКА БЪЛГАРИЯ
 МИНИСТЕРСТВО НА РЕГИОНАЛНОТО РАЗВИТИЕ И БЛАГОУСТРОЙСТВОТО
 СТОЛИЧНА ОБЩИНА
 ОБЛАСТ СОФИЯ
 БУЛСТАТ: Ю-000696327
 НДР: 1223027772

УТВЪРЖДАВАМ:.....
 (подпис и печат)

Вписване по ЗС/ПВ
 Служба по вписванията:

КМЕТ НА ОБЩИНА:
 Бойко Методиев Борисов
 (име, презиме) (фамилия)

СЪДИЯ ПО ВПИСВАНИЯТА:
 (име, презиме и фамилия)



АКТ № 1305
 ЗА ЧАСТНА ОБЩИНСКА СОБСТВЕНОСТ



Регистър.....
 Картотека.....
 Досие - 15

Одобрявам:.....
 (подпис и печат)
 кмет на Район СЕРДИКА
 Тодор Славов Кръстев
 (име, презиме и фамилия)

1. ДАТА НА СЪСТАВЯНЕ	<i>12.11.2008 г.</i>
2. ПРАВНО ОСНОВАНИЕ	Чл.2, ал.1, т. 7 от Закона за общинската собственост
3. ВИД И ОПИСАНИЕ НА ИМОТА	Търговски обект в сектор "В", № 28 състоящ се от зала, склад и санитарен възел с площ от 25.57 кв.м.; РЗП - 27.58 кв.м. ниво -5.10
МЕСТОНАХОЖДЕНИЕ	Гр. София, Район Сердика, Централна гара, м. Предгаров площад Подлез Ротонда - ниво "-5.10"
5. ГРАНИЦИ НА ИМОТА	Изток - Пешеходна зона "В" № 0 Запад - Търговски обект "Е" № 10 Север - Търговски обект "В" № 29 Юг - Търговски обект "В" № 27
6. ДАНЪЧНА ОЦЕНКА НА ИМОТА КЪМ МОМЕНТАНА УТВЪРЖДАВАНЕ НА АКТА:	<i>31455,90 лв.</i>

2 СТОЛИЧНА ОБЩИНА
 РАЙОН "СЕРДИКА"
 НАРЕЧО С ОРДИНАЛА

Име: *Хр. Иванова*
 Дата: *10.11.2015г.* Подпис: *[Signature]*

7. БИВИ СОБСТВЕНИК НА ИМОТА	-
8. СЪСОБСТВЕНИЦИ	-
9. НОМЕР И ДАТА НА СЪСТАВЕНИ ПО-РАНО АКТОВЕ	-
10. ПРЕДОСТАВЕНИ ПРАВА ЗА УПРАВЛЕНИЕ:	
11. РАЗПОРЕДИТЕЛНИ ДЕЙСТВИЯ С ИМОТА (ЧАСТ ОТ ИМОТА):	
12. АКТΟΣЪСТАВИТЕЛ: Елизабета Кирилова Георгиева – н-к отдел “УОСЖН”	 (ПОДПИС)
ЗАБЕЛЕЖКА:	
	

ПРЕДСЕДАТЕЛ


/ЕЛЕНА ГЕРДЖИКОВА/