



АГЕНЦИЯ ПО ГЕОДЕЗИЯ,  
КАРТОГРАФИЯ И КАДАСТЪР

л.1 от вс.л.1

София 1618, кв. ПАВЛОВО, ул. МУСАЛА №1  
ТЕЛ.: 02/818 83 83, ФАКС: 02/955 53 33  
ACAD@CADASTRE.BG • WWW.CADASTRE.BG  
стр. 1 от 1

СЛУЖБА ПО ГЕОДЕЗИЯ, КАРТОГРАФИЯ И КАДАСТЪР - ГР. СОФИЯ

1618, кв. "ПАВЛОВО", Ул. "МУСАЛА" №1, 02/8188374; Факс: 02/9557266,  
sofia@cadastre.bg, БУЛСТАТ:130362903

СХЕМА № 15-265139-25.06.2015 г.  
НА САМОСТОЯТЕЛЕН ОБЕКТ В СГРАДА

с идентификатор 68134.513.2.7.111

Гр. София, общ. Столична, обл. София (столица)

По кадастралната карта и кадастралните регистри, одобрени със Заповед РД-18-53/23.11.2011 г.  
на ИЗПЪЛНИТЕЛЕН ДИРЕКТОР НА АГКК

Последно изменение със заповед: няма издадена заповед за изменение в КККР

Адрес на имота: гр. София, район Сердика, бул. "Княгиня Мария Луиза", ет. -1, обект Е-7

Самостоятелният обект се намира в сграда № 7, разположена в поземлени имоти с идентификатори  
68134.511.94, 68134.513.1, 68134.513.2, 68134.513.4, 68134.513.5, 68134.513.149, 68134.513.150 и  
принадлежи към поземлен имот с идентификатор 68134.513.2

Предназначение на самостоятелния обект: За търговска дейност

Брой нива на обекта: 1

Посочена в документа площ: 50.44 кв.м

Прилежащи части: ...

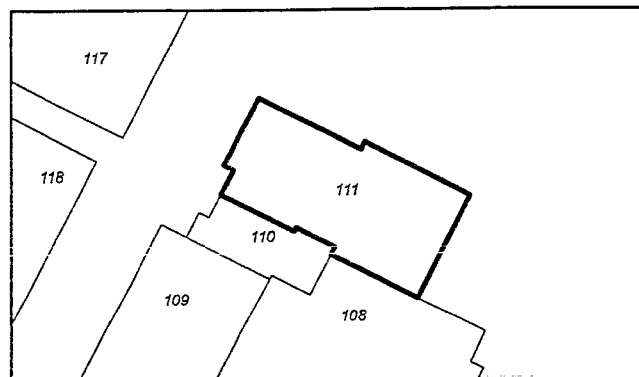
Ниво: 1

Съседни самостоятелни обекти в сградата:

На същия етаж: 68134.513.2.7.110, 68134.513.2.7.108

Под обекта: няма

Над обекта: няма



Стар идентификатор: няма

Собственици:

1. 000696327, СТОЛИЧНА ОБЩИНА

Няма данни за идеалните части

Акт за частна общинска собственост № 1347 от 07.01.2009г., издаден от СО-РАЙОН СЕРДИКА

Носители на други вещни права:

няма данни





Схема № 15-265139-25.06.2015 г. издадена въз основа на  
документ с входящ № 01-181825-24.06.2015 г.



ПРЕДСЕДАТЕЛ:

/ЕЛЕН ГЕРДЖИКОВ/

/инж.П.Караджова/

Вписване  
 л.1 от в.с.л. № 186  
 от 07.07.2015 г. по № 39372

РЕПУБЛИКА БЪЛГАРИЯ  
 МИНИСТЕРСТВО НА РЕГИОНАЛНОТО РАЗВИТИЕ И БЛАГОУСТРОЙСТВОТО  
 СТОЛИЧНА ОБЩИНА  
 БУЛСТАТ: Ю-000696327  
 НДР: 1223027772  
 ОБЛАСТ СОФИЯ

УТВЪРЖДАВАМ  
 (подпис и печат)

Вписване по ЗС/ПВ  
 Служба по вписванията

КМЕТ НА ОБЩИНА:  
 Бойко Методиев Борисов  
 (име, презиме и фамилия)

СЪДИЯ ПО ВПИСВАНИЯТА  
 (име, презиме и фамилия)


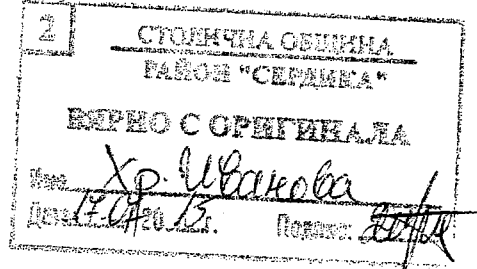
АКТ № 1347  
 ЗА ЧАСТНА ОБЩИНСКА СОБСТВЕНОСТ

Регистър.....  
 Картотека.....  
 Досне - 15

Одобрявам  
 (подпис и печат)  
 кмет на Район СЕРДИКА  
 Годор, Славов Кръстев  
 (име, презиме и фамилия)

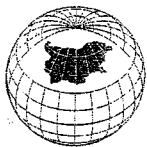
1. ДАТА НА СЪСТАВЯНЕ	07.01.2009 г.
2. ПРАВНО ОСНОВАНИЕ	Чл.2, ал.1, т. 7 от Закона за общинската собственост
3. ВИД И ОПИСАНИЕ НА ИМОТА	Търговски обект в сектор "Е", № 07 състоящ се от зала, предверие и санитарен възел с площ от 50.44 кв.м.; РЗП - 56.15 кв.м. ниво -5.10
МЕСТОНАХОЖДЕНИЕ	Гр. София, Район Сердика, Централна гара, м. Предгаров площад Подлез Ротонда - ниво "-5.10"
5. ГРАНИЦИ НА ИМОТА	Изток - Пешеходна зона "Е" № 0, Стълбище "Е" № 03 Запад - Търговски обекти: "Е" № 04, "Е" № 06 Север - Пешеходна зона "Е" № 0 Юг - Търговски обект "Е" № 04
6. ДАНЪЧНА ОЦЕНКА НА ИМОТА КЪМ МОМЕНТАНА УТВЪРЖДАВАНЕ НА АКТА:	64044,00 лв.
7. БИВШИ СОБСТВЕНИК НА ИМОТА	-

2 СТОЛИЧНА ОБЩИНА  
 РАЙОН "СЕРДИКА"  
 ВЪРНО С ОРИГИНАЛА  
 Хр. Иванова  
 Дата: 07.07.2015г. Печат: [подпис]

8. СЪСОБСТВЕНИЦИ	-
9. НОМЕР И ДАТА НА СЪСТАВЕНИ ПО-РАНО АКТОВЕ	-
10. ПРЕДОСТАВЕНИ ПРАВА ЗА УПРАВЛЕНИЕ:	
11. РАЗПОРЕДИТЕЛНИ ДЕЙСТВИЯ С ИМОТА (ЧАСТ ОТ ИМОТА):	
12. АКТОСЪСТАВИТЕЛ: Инж.Траян Митков Делнагов – гл. експерт отдел “УОСЖН”	
 ..... (ПОДПИС)	
ЗАБЕЛЕЖКА:	
<p>В графа 3 „ВИД И ОПИСАНИЕ НА ИМОТА” да се чете:</p> <p>Търговски обект в сектор „Е” № 7, обозначен в одобрената кадастрална карта, като самостоятелен обект в сграда с идентификатор 68134.513.2.7.111, разположен в поземлен имот с идентификатор 68134.513.2</p> <p>Граници на самостоятелния обект в сградата:                  На същия етаж – 68134.513.2.7.110, 68134.513.2.7.108                  Под обекта – няма                  Над обекта – няма                  Останалата част в графа 3 остава непроменена.</p>	
	

ПРЕДСЕДАТЕЛ:

/ЕЛЕН ГЕРДЖИКОВ/



**СЛУЖБА ПО ГЕОДЕЗИЯ, КАРТОГРАФИЯ И КАДАСТЪР - ГР. СОФИЯ**

1618, кв. "ПАВЛОВО", Ул. "МУСАЛА" №1, 02/8188374; Факс: 02/9557266,  
sofia@cadastre.bg, БУЛСТАТ:130362903

**СХЕМА № 15-265145-25.06.2015 г.  
НА САМОСТОЯТЕЛЕН ОБЕКТ В СГРАДА**

с идентификатор 68134.513.2.7.114

Гр. София, общ. Столична, обл. София (столица)

По кадастралната карта и кадастралните регистри, одобрени със Заповед РД-18-53/23.11.2011 г.  
на **ИЗПЪЛНИТЕЛЕН ДИРЕКТОР НА АГКК**

Последно изменение със заповед: няма издадена заповед за изменение в КККР

Адрес на имота: гр. София, район Сердика, бул. "Княгиня Мария Луиза", ет. -1, обект Е-10

Самостоятелният обект се намира в сграда № 7, разположена в поземлени имоти с идентификатори  
**68134.511.94, 68134.513.1, 68134.513.2, 68134.513.4, 68134.513.5, 68134.513.149, 68134.513.150** и  
принадлежи към поземлен имот с идентификатор **68134.513.2**

Предназначение на самостоятелния обект: **За търговска дейност**

Брой нива на обекта: **1**

Посочена в документа площ: **37.22 кв.м**

Прилежащи части: ...

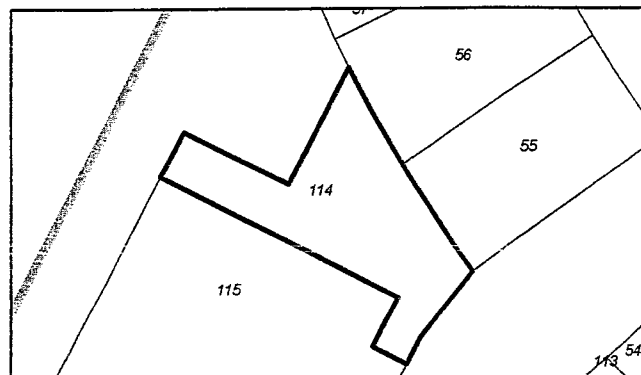
Ниво: **1**

Съседни самостоятелни обекти в сградата:

На същия етаж: **68134.513.2.7.115, 68134.513.2.7.55,  
68134.513.2.7.56**

Под обекта: **няма**

Над обекта: **няма**



Стар идентификатор: **няма**

Собственици:

**1. 000696327, СТОЛИЧНА ОБЩИНА**

Няма данни за идеалните части

Акт за частна общинска собственост № 1348 от 07.01.2009г., издаден от СО-РАЙОН СЕРДИКА

Носители на други вещни права:

**няма данни**





Схема № 15-265145-25.06.2015 г. издадена въз основа на  
документ с входящ № 01-181825-24.06.2015 г.



**ПРЕДСЕДАТЕЛ:**

*Инж. П. Караджова*

**/ЕЛЕН ГЕРДЖИКОВ/**

МИНИСТЕРСТВО НА РЕГИОНАЛНОТО РАЗВИТИЕ И БЛАГОУСТРОЙСТВОТО

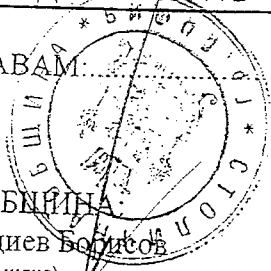
СТОЛИЧНА ОБЩИНА

ОБЛАСТ СОФИЯ

БУЛСТАТ: Ю-000696327

НДР: 1223027772

УТВЪРЖДАВАМ:  
(подпис и печат)



Вписване по ЗС/ПВ  
Служба по вписванията:

КМЕТ НА ОБЩИНА  
Бойко Методиев Борисов  
(име, презиме и фамилия)

СЪДИЯ ПО ВПИСВАНИЯТА:  
  
(име, презиме и фамилия)

АКТ № 1348  
ЗА ЧАСТНА ОБЩИНСКА СОБСТВЕНОСТ

Регистър.....  
Картотека.....  
Досие - 15

Одобрявам:  
(подпис и печат)  
Кмет на Район СЕРДИКА  
Тодор Славов Кръстев  
(име, презиме и фамилия)



1. ДАТА НА СЪСТАВЯНЕ	07.01.2009г.
2. ПРАВНО ОСНОВАНИЕ	Чл.2, ал.1, т. 7 от Закона за общинската собственост
3. ВИД И ОПИСАНИЕ НА ИМОТА	Търговски обект в сектор "Е", № 10 състоящ се от зала, предверие и санитарен възел с площ от 37.22 кв.м.; РЗП - 42.87 кв.м. ниво -5.10
МЕСТОНАХОЖДЕНИЕ	Гр. София, Район Сердика, Централна гара, м. Предгаров площад Подлез Ротонда - ниво "-5.10"
5. ГРАНИЦИ НА ИМОТА	Запад - Обект "Е" № 11 Север - Електрическо табло "Е" № 17 Юг - Пешеходна зона "Е" № 0
6. ДАНЪЧНА ОЦЕНКА НА ИМОТА КЪМ МОМЕНТАНА УТВЪРЖДАВАНЕ НА АКТА:	48894.70 лв
7. БИВШИ СОБСТВЕНИК НА ИМОТА	-

2

СТОЛИЧНА ОБЩИНА  
РАЙОН "СЕРДИКА"

ВЕРНО С ОРИГИНАЛА

Хр. Иванова

Дата: 07.01.2015г. Печат: [Signature]

**СТОЛИЧЕН ОБЩИНСКИ СЪВЕТ**

Приложение № 44.2 към Решение № 519 по Протокол № 86/23.07.2015г.

л.2 от вс.л.2

8. СЪСОБСТВЕНИЦИ

-

9. НОМЕР И ДАТА НА  
СЪСТАВЕНИ ПО-РАНО  
АКТОВЕ


-

10. ПРЕДОСТАВЕНИ ПРАВА ЗА УПРАВЛЕНИЕ:


11. РАЗПОРЕДИТЕЛНИ ДЕЙСТВИЯ С ИМОТА (ЧАСТ ОТ ИМОТА):

12. АКТОСЪСТАВИТЕЛ:

Инж.Траян Митков Делиагов – гл. експерт отдел “УОСЖН”

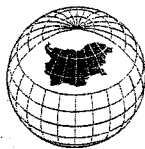
  
(ПОДПИС)

ЗАБЕЛЕЖКА:



ПРЕДСЕДАТЕЛ:

  
/ЕЛЕН ГЕРДЖИКОВ/



**АГЕНЦИЯ ПО ГЕОДЕЗИЯ,  
КАРТОГРАФИЯ И КАДАСТЪР**

София 1618, кв. Павлово, ул. Мусала №1  
ТЕЛ.: 02/818 83 83, ФАКС: 02/955 53 33  
ACAD@CADASTRE.BG • WWW.CADASTRE.BG  
стр. 1 от 1

**СЛУЖБА ПО ГЕОДЕЗИЯ, КАРТОГРАФИЯ И КАДАСТЪР - ГР. СОФИЯ**

1618, кв. "ПАВЛОВО", Ул. "МУСАЛА" №1, 02/8188374; Факс: 02/9557266,  
sofia@cadastre.bg, БУЛСТАТ:130362903

**СХЕМА № 15-265146-25.06.2015 г.  
НА САМОСТОЯТЕЛЕН ОБЕКТ В СГРАДА**

с идентификатор **68134.513.2.7.115**

Гр. София, общ. Столична, обл. София (столица)

По кадастралната карта и кадастралните регистри, одобрени със Заповед РД-18-53/23.11.2011 г.  
на **ИЗПЪЛНИТЕЛЕН ДИРЕКТОР НА АГКК**

Последно изменение със заповед: няма издадена заповед за изменение в КККР

Адрес на имота: гр. София, район Сердика, бул. "Княгиня Мария Луиза", ет. -1, обект Е-11

Самостоятелният обект се намира в сграда № 7, разположена в поземлени имоти с идентификатори  
**68134.511.94, 68134.513.1, 68134.513.2, 68134.513.4, 68134.513.5, 68134.513.149, 68134.513.150** и  
принадлежи към поземлен имот с идентификатор **68134.513.2**

Предназначение на самостоятелния обект: **Друг вид самостоятелен обект в сграда**

Брой нива на обекта: **1**

Посочена в документа площ: **101.37 кв.м**

Прилежащи части: ...

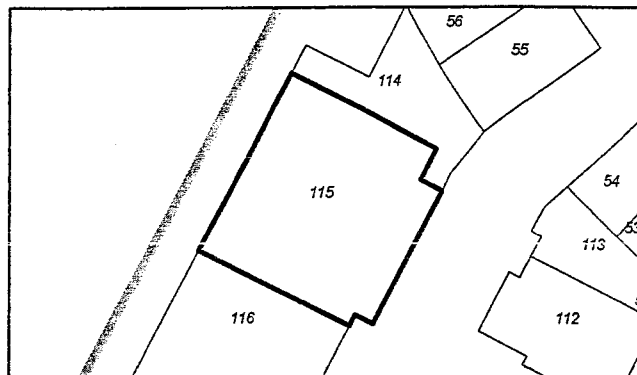
Ниво: **1**

Съседни самостоятелни обекти в сградата:

На същия етаж: **68134.513.2.7.116, 68134.513.2.7.114**

Под обекта: **няма**

Над обекта: **няма**



Стар идентификатор: **няма**

Собственици:

**1. 000696327, СТОЛИЧНА ОБЩИНА**

Няма данни за идеалните части

Акт за частна общинска собственост № 1349 от 07.01.2009г., издаден от СО-РАЙОН СЕРДИКА

Носители на други вещни права:

**няма данни**




Схема № 15-265146-25.06.2015 г. издадена въз основа на  
документ с входящ № 01-181825-24.06.2015 г.

**ПРЕДСЕДАТЕЛ:**

/инж. П. Караджова/

**/ЕЛЕН ПЕРДЖИКОВ/**

07-07-2015

Вписано в кл. от в саг. 2 Вписване  
 от 07.07.2015 г. № XIV/177

**РЕПУБЛИКА БЪЛГАРИЯ** Рег. № 39974  
**МИНИСТЕРСТВО НА РЕГИОНАЛНОТО РАЗВИТИЕ И БЛАГОУСТРОЙСТВОТО**  
**СТОЛИЧНА ОБЩИНА** ОБЛАСТ СОФИЯ  
 БУЛСТАТ: Ю-000696327  
 НДР: 1223027772

УТВЪРЖДАВАМ.....  
 (подпис и печат)

Вписване по ЗС/ПВ  
 Служба по вписванията

КМЕТ НА ОБЩИНА:  
 Бойко Методиев Борисов  
 (име, презиме и фамилия)

СЪДИЯ ПО ВПИСВАНИЯТА:  
 .....  
 (име, презиме и фамилия)

**АКТ № 1349**  
**ЗА ЧАСТНА ОБЩИНСКА СОБСТВЕНОСТ**

Регистър.....  
 Картотека.....  
 Досие - 15

Одобрявам.....  
 (подпис и печат)  
 кмет на Район СЕРДИКА  
 Тодор Славов Кръстев  
 (име, презиме и фамилия)

1. ДАТА НА СЪСТАВЯНЕ	09.01.2009г.
2. ПРАВНО ОСНОВАНИЕ	Чл.2, ал.1, т. 7 от Закона за общинската собственост
3. ВИД И ОПИСАНИЕ НА ИМОТА	Обект в сектор "Е", № 11 състоящ се от предверие, санитарен възел-мъже, санитарен възел - жени, санитарен възел - хора с увреждания, стая за жената-предверие и стая за жената- санитарен възел с площ от 101.37 кв.м.; РЗП - 113.89 кв.м. ниво -5.10
МЕСТОНАХОЖДЕНИЕ	Гр. София, Район Сердика, Централна гара, м. Предгаров площад Подлез Ротонда - ниво "-5.10"
5. ГРАНИЦИ НА ИМОТА	Изток - Пешеходна зона "Е" № 0, Търговски обект "Е" № 10 Запад - Търговски обект "Е" № 12 Север - Търговски обект "Е" № 10, Инсталационен коридор "Е" № 16 Юг - Пешеходна зона "Е" № 0
6. ДАНЪЧНА ОЦЕНКА НА ИМОТА КЪМ МОМЕНТАНА УТВЪРЖДАВАНЕ НА АКТА:	129838.40 лв


СТОЛИЧНА ОБЩИНА  
 РАЙОН "СЕРДИКА"  
 ЗАПИСНА СЛУЖБА  
 Хр. Иванова  
 07.07.15



**СТОЛИЧЕН ОБЩИНСКИ СЪВЕТ**

Приложение № 45.2 към Решение № 519 по Протокол № 86/23.07.2015г.

л.2 от всл.2

7. БИВШИ СОБСТВЕНИК НА ИМОТА	-
8. СЪСОБСТВЕНИЦИ	-
9. НОМЕР И ДАТА НА СЪСТАВЕНИ ПО-РАНО АКТОВЕ	-
10. ПРЕДОСТАВЕНИ ПРАВА ЗА УПРАВЛЕНИЕ:	
11. РАЗПОРЕДИТЕЛНИ ДЕЙСТВИЯ С ИМОТА (ЧАСТ ОТ ИМОТА):	
12. АКТОСЪСТАВИТЕЛ: Инж.Траян Митков Делиагов – гл. експерт отдел “УОСЖН”	
 ..... (ПОДПИС)	
<p><b>ЗАБЕЛЕЖКА:</b> В графа 3 „ВИД И ОПИСАНИЕ НА ИМОТА” да се чете: Търговски обект в сектор „Е” № 11, обозначен в одобрената кадастрална карта, като самостоятелен обект в сграда с идентификатор 68134.513.2.7.115, разположен в поземлен имот с идентификатор 68134.513.2 Граници на самостоятелния обект в сградата: На същия етаж – 68134.513.2.7.116, 68134.513.2.7.114 Под обекта – няма Над обекта – няма Останалата част в графа 3 остава непроменена.</p>	

2] СТУДИЕНТА СЛУЖБА  
НА ООП "СОФИЯ"  
ЗЕРТНО С ОПРЕДЕЛЕНИЕ  
Имя Хр. Иванова  
№ 15 Дата 15.07.15

ПРЕДСЕДАТЕЛ:

  
/ЕЛЕН ГЕРДЖИКОВ/



АГЕНЦИЯ ПО ГЕОДЕЗИЯ,  
КАРТОГРАФИЯ И КАДАСТЪР

София 1618, кв. Павлово, ул. Мусала №1  
ТЕЛ.: 02/818 83 83, ФАКС: 02/955 53 33  
ACAD@CADASTRE.BG • WWW.CADASTRE.BG  
стр. 1 от 1

СЛУЖБА ПО ГЕОДЕЗИЯ, КАРТОГРАФИЯ И КАДАСТЪР - ГР. СОФИЯ

1618, кв. "ПАВЛОВО", Ул. "МУСАЛА" №1, 02/8188374; Факс: 02/9557266,  
sofia@cadastre.bg, БУЛСТАТ:130362903

СХЕМА № 15-265150-25.06.2015 г.  
НА САМОСТОЯТЕЛЕН ОБЕКТ В СГРАДА

с идентификатор 68134.513.2.7.116

Гр. София, общ. Столична, обл. София (столица)

По кадастралната карта и кадастралните регистри, одобрени със Заповед РД-18-53/23.11.2011 г.  
на ИЗПЪЛНИТЕЛЕН ДИРЕКТОР НА АГКК

Последно изменение със заповед: няма издадена заповед за изменение в КККР

Адрес на имота: гр. София, район Сердика, бул. "Княгиня Мария Луиза", ет. -1, обект Е-12

Самостоятелният обект се намира в сграда № 7, разположена в поземлени имоти с идентификатори  
68134.511.94, 68134.513.1, 68134.513.2, 68134.513.4, 68134.513.5, 68134.513.149, 68134.513.150 и  
принадлежи към поземлен имот с идентификатор 68134.513.2

Предназначение на самостоятелния обект: За търговска дейност

Брой нива на обекта: 1

Посочена в документа площ: 64.56 кв.м

Прилежащи части: ...

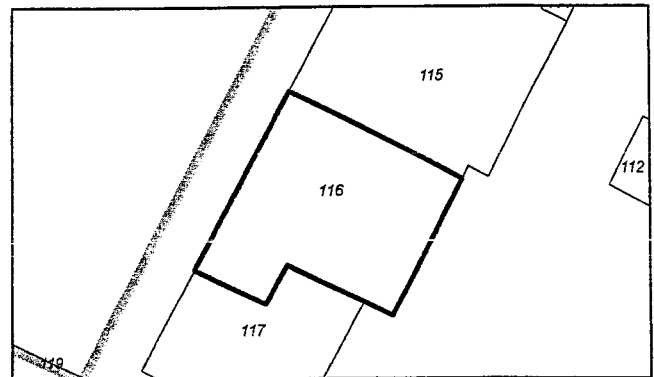
Ниво: 1

Съседни самостоятелни обекти в сградата:

На същия етаж: 68134.513.2.7.117, 68134.513.2.7.115

Под обекта: няма

Над обекта: няма



Стар идентификатор: няма

Собственици:

1. 000696327, СТОЛИЧНА ОБЩИНА

Няма данни за идеалните части

Акт за частна общинска собственост № 1350 от 07.01.2009г., издаден от СО-РАЙОН СЕРДИКА

Носители на други вещни права:

няма данни

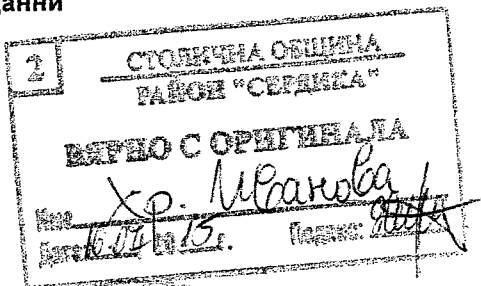


Схема № 15-265150-25.06.2015 г. издадена въз основа на  
документ с входящ № 01-181825-24.06.2015 г.

ПРЕДСЕДАТЕЛ: /инж. П. Караджова/  
/ЕЛЕН ГЕРДЖИКОВ/

**РЕПУБЛИКА БЪЛГАРИЯ**  
 МИНИСТЕРСТВО НА РЕГИОНАЛНОТО РАЗВИТИЕ И БЛАГОУСТРОЙСТВОТО  
**СТОЛИЧНА ОБЩИНА**  
 БУЛСТАТ: Ю-000696327  
 НДР: 1223027772  
 ОБЛАСТ СОФИЯ

УТВЪРЖДАВАМ:.....  
 (подпис и печат)

Вписване по ЗС/ПВ.....  
 Служба по вписванията:.....

КМЕТ НА ОБЩИНА:  
 Бойко Методиев Борисов  
 (име, презиме и фамилия)

СЪДИЯ ПО ВПИСВАНИЯТА:  
 .....  
 (име, презиме и фамилия)


**АКТ № 1350**  
**ЗА ЧАСТНА ОБЩИНСКА СОБСТВЕНОСТ**


Регистър.....  
 Картотека.....  
 Досие - 15

Одобрявам:.....  
 (подпис и печат)  
 кмет на Район СЕРДИКА  
 Тодор Славов Кръстев  
 (име, презиме и фамилия)

1. ДАТА НА СЪСТАВЯНЕ	09.01.2009г.
2. ПРАВНО ОСНОВАНИЕ	Чл.2, ал.1, т. 7 от Закона за общинската собственост
3. ВИД И ОПИСАНИЕ НА ИМОТА	Търговски обект в сектор "Е", № 12 състоящ се от зала, предверие и санитарен възел с площ от 64.56 кв.м.; РЗП - 71.29 кв.м. ниво -5.10
МЕСТОНАХОЖДЕНИЕ	Гр. София, Район Сердика, Централна гара, м. Предгаров площад Подлез Ротонда - ниво "-5.10"
5. ГРАНИЦИ НА ИМОТА	Изток - Пешеходна зона "Е" № 0 Запад - Търговски обекти "Е" № 13 Север - Обект "Е" № 11 Юг - Пешеходна зона "Е" № 0
6. ДАНЪЧНА ОЦЕНКА НА ИМОТА КЪМ МОМЕНТАНА УТВЪРЖДАВАНЕ НА АКТА:	81308.70 лв
7. БИВШИ СОБСТВЕНИК НА ИМОТА	-

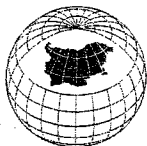
СТОЛИЧНА ОБЩИНА  
 РАЙОН "СЕРДИКА"  
 БУРНО С ОБЩИНСКИ СЪВЕТ  
 Кмет: Хр. Иванова

8. СЪСОБСТВЕНИЦИ	-
9. НОМЕР И ДАТА НА СЪСТАВЕНИ ПО-РАНО АКТОВЕ	-
10. ПРЕДОСТАВЕНИ ПРАВА ЗА УПРАВЛЕНИЕ:	
11. РАЗПОРЕДИТЕЛНИ ДЕЙСТВИЯ С ИМОТА (ЧАСТ ОТ ИМОТА):	
12. АКТΟΣЪСТАВИТЕЛ: Инж.Траян Митков Делиагов – гл. експерт отдел “УОСЖН”	
 ..... (ПОДПИС)	
ЗАБЕЛЕЖКА:  В графа 3 „ВИД И ОПИСАНИЕ НА ИМОТА” да се чете: Търговски обект в сектор „Е” № 12, обозначен в одобрената кадастрална карта, като самостоятелен обект в сграда с идентификатор 68134.513.2.7.116, разположен в поземлен имот с идентификатор 68134.513.2 Граници на самостоятелния обект в сградата: На същия етаж – 68134.513.2.7.117, 68134.513.2.7.115 Под обекта – няма Над обекта – няма Останалата част в графа 3 остава непроменена.	



ПРЕДСЕДАТЕЛ:

  
/ЕЛЕН ГЕРДЖИКОВ/



АГЕНЦИЯ ПО ГЕОДЕЗИЯ,  
КАРТОГРАФИЯ И КАДАСТЪР

л.1 от вс.л.1

София 1618, кв. Павлово, ул. Мусала №1  
ТЕЛ.: 02/818 83 83, ФАКС: 02/955 53 33  
ACAD@CADASTRE.BG • WWW.CADASTRE.BG  
стр. 1 от 1

СЛУЖБА ПО ГЕОДЕЗИЯ, КАРТОГРАФИЯ И КАДАСТЪР - ГР. СОФИЯ

1618, кв. "ПАВЛОВО", Ул. "МУСАЛА" №1, 02/8188374; Факс: 02/9557266,  
sofia@cadastre.bg, БУЛСТАТ:130362903

СХЕМА № 15-265153-25.06.2015 г.  
НА САМОСТОЯТЕЛЕН ОБЕКТ В СГРАДА

с идентификатор 68134.513.2.7.117

Гр. София, общ. Столична, обл. София (столица)

По кадастралната карта и кадастралните регистри, одобрени със Заповед РД-18-53/23.11.2011 г.  
на ИЗПЪЛНИТЕЛЕН ДИРЕКТОР НА АГКК

Последно изменение със заповед: няма издадена заповед за изменение в КККР

Адрес на имота: гр. София, район Сердика, бул. "Княгиня Мария Луиза", ет. -1, обект Е-13

Самостоятелният обект се намира в сграда № 7, разположена в поземлени имоти с идентификатори  
68134.511.94, 68134.513.1, 68134.513.2, 68134.513.4, 68134.513.5, 68134.513.149, 68134.513.150 и  
принадлежи към поземлен имот с идентификатор 68134.513.2

Предназначение на самостоятелния обект: За търговска дейност

Брой нива на обекта: 1

Посочена в документа площ: 39.70 кв.м

Прилежащи части: ...

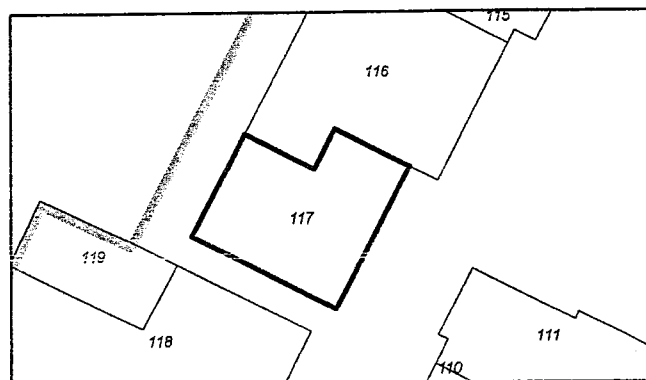
Ниво: 1

Съседни самостоятелни обекти в сградата:

На същия етаж: 68134.513.2.7.116

Под обекта: няма

Над обекта: няма



Стар идентификатор: няма

Собственици:

1. 000696327, СТОЛИЧНА ОБЩИНА

Няма данни за идеалните части

Акт за частна общинска собственост № 1351 от 07.01.2009 г., издаден от СО-РАЙОН СЕРДИКА

Носители на други вещни права:

няма данни

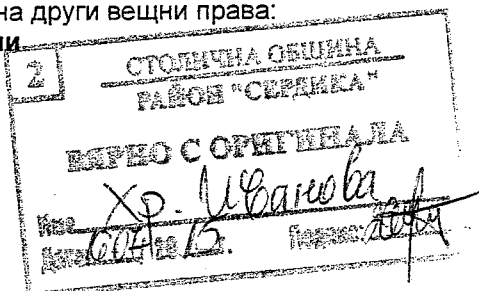


Схема № 15-265153-25.06.2015 г. издадена въз основа на документ с входящ № 01-181825-24.06.2015 г.



ПРЕДСЕДАТЕЛ

Миж. П. Караджова

ЕЛЕН ГЕРДЖИКОВ

07-07-2015

Вписано в книгата за вписване

л.1 от вс.л.2

РЕПУБЛИКА БЪЛГАРИЯ  
 МИНИСТЕРСТВО НА РЕГИОНАЛНОТО РАЗВИТИЕ И ВЛАГОУСТРОЙСТВОТО  
 СТОЛИЧНА ОБЩИНА  
 БУЛСТАТ: Ю-000696327  
 НДР: 1223027772

ОБЛАСТ СОФИЯ

УТВЪРЖДАВАМ.....  
 (подпис и печат)

Вписване по ЗС/ПВ  
 Служба по вписванията:

КМЕТ НА ОБЩИНА:  
 Бойко Методиев Борисов  
 (име, презиме и фамилия)

СЪДИЯ ПО ВПИСВАНИЯТА:  
 .....  
 (име, презиме и фамилия)

АКТ № 1351  
 ЗА ЧАСТНА ОБЩИНСКА СОБСТВЕНОСТ


Регистър.....  
 Картотека.....  
 Досие – 15

Одобрявам.....  
 (подпис и печат)  
 кмет на Район СЕРДИКА  
 Тодор Славов Кръстев  
 (име, презиме и фамилия)

1. ДАТА НА СЪСТАВЯНЕ	08.01.2009г.
2. ПРАВНО ОСНОВАНИЕ	Чл.2, ал.1, т. 7 от Закона за общинската собственост
3. ВИД И ОПИСАНИЕ НА ИМОТА	Търговски обект в сектор "Е", № 13 състоящ се от зала, предверие и санитарен възел с площ от 39.70 кв.м.; РЗП – 45.53 кв.м. ниво -5.10
МЕСТОНАХОЖДЕНИЕ	Гр. София, Район Сердика, Централна гара, м. Предгаров площад Подлез Ротонда – ниво "-5.10"
5. ГРАНИЦИ НА ИМОТА	Изток - Пешеходна зона "Е" № 0 Запад - Инсталационен коридор "Е" № 18 Север - Търговски обект "Е" № 12 Юг - Пешеходна зона "Е" № 0, Инсталационен коридор "Е" № 18
6. ДАЊЧНА ОЦЕНКА НА ИМОТА КЪМ МОМЕНТАНА УТВЪРЖДАВАНЕ НА АКТА:	51928.50 лв
7. БИВШ СОБСТВЕНИК НА ИМОТА	-

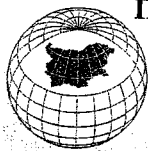
СТОЛИЧНА ОБЩИНА  
 ОБЛАСТ СОФИЯ

Х. Иванова  
 08.01.15

8. СЪСОБСТВЕНИЦИ	-	
9. НОМЕР И ДАТА НА СЪСТАВЕНИ ПО-РАНО АКТОВЕ	-	
10. ПРЕДОСТАВЕНИ ПРАВА ЗА УПРАВЛЕНИЕ:		
11. РАЗПОРЕДИТЕЛНИ ДЕЙСТВИЯ С ИМОТА (ЧАСТ ОТ ИМОТА):		
12. АКТОСЪСТАВИТЕЛ: Инж.Траян Митков Делиагов – гл. експерт отдел “УОСЖН”		 ..... (ПОДПИС)
ЗАБЕЛЕЖКА:		
<p>В графа 3 „ВИД И ОПИСАНИЕ НА ИМОТА” да се чете:</p> <p>Търговски обект в сектор „Е” № 13, обозначен в одобрената кадастрална карта, като самостоятелен обект в сграда с идентификатор 68134.513.2.7.117, разположен в поземлен имот с идентификатор 68134.513.2</p> <p>Граници на самостоятелния обект в сградата:                  На същия етаж – 68134.513.2.7.116                  Под обекта – няма                  Над обекта – няма                  Останалата част в графа 3 остава непроменена.</p>		
<div style="border: 1px solid black; padding: 5px; width: fit-content; margin: 0 auto;"> <p align="center">СТОЛИЧЕН ОБЩИНСКИ СЪВЕТ ОТДЕЛ “СТРОИТЕЛСТВО”</p> <p align="center">ВЕРНО С ОПРЕДЕЛЕНИЕ</p> <p align="center"><i>Хр. Иванова</i></p> <p align="center">13.07.2015</p> </div>		

ПРЕДСЕДАТЕЛ:

*[Handwritten Signature]*  
/ЕЛЕН ГЕРДЖИКОВ/



АГЕНЦИЯ ПО ГЕОДЕЗИЯ,  
КАРТОГРАФИЯ И КАДАСТЪР

София 1618, кв. ПАВЛОВО, ул. МУСАЛА №1  
ТЕЛ.: 02/818 83 83, ФАКС: 02/955 53 33  
ACAD@CADASTRE.BG • WWW.CADASTRE.BG  
стр. 1 от 1

СЛУЖБА ПО ГЕОДЕЗИЯ, КАРТОГРАФИЯ И КАДАСТЪР - ГР. СОФИЯ

1618, кв. "ПАВЛОВО", Ул. "МУСАЛА" №1, 02/8188374; Факс: 02/9557266,  
sofia@cadastre.bg, БУЛСТАТ:130362903

СХЕМА № 15-265154-25.06.2015 г.  
НА САМОСТОЯТЕЛЕН ОБЕКТ В СГРАДА

с идентификатор 68134.513.2.7.118

Гр. София, общ. Столична, обл. София (столица)

По кадастралната карта и кадастралните регистри, одобрени със Заповед РД-18-53/23.11.2011 г.  
на ИЗПЪЛНИТЕЛЕН ДИРЕКТОР НА АГКК

Последно изменение със заповед: няма издадена заповед за изменение в КККР

Адрес на имота: гр. София, район Сердика, бул. "Княгиня Мария Луиза", ет. -1, обект Е-14

Самостоятелният обект се намира в сграда № 7, разположена в поземлени имоти с идентификатори  
68134.511.94, 68134.513.1, 68134.513.2, 68134.513.4, 68134.513.5, 68134.513.149, 68134.513.150 и  
принадлежи към поземлен имот с идентификатор 68134.513.2

Предназначение на самостоятелния обект: За търговска дейност

Брой нива на обекта: 1

Посочена в документа площ: 82.31 кв.м

Прилежащи части: ...

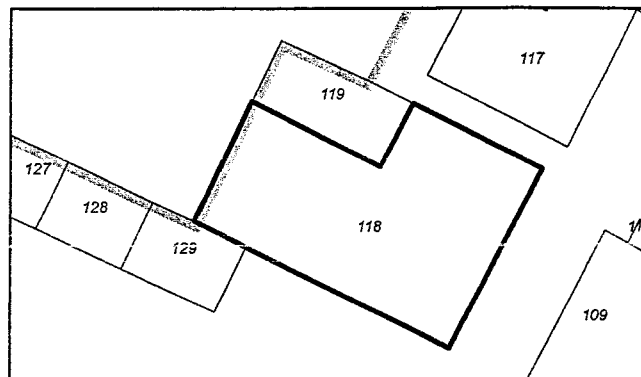
Ниво: 1

Съседни самостоятелни обекти в сградата:

На същия етаж: 68134.513.2.7.129, 68134.513.2.7.119

Под обекта: няма

Над обекта: няма



Стар идентификатор: няма

Собственици:

1. 000696327, СТОЛИЧНА ОБЩИНА

Няма данни за идеалните части

Акт за частна общинска собственост № 1352 от 07.01.2009г., издаден от СО-РАЙОН СЕРДИКА

Носители на други вещни права:

няма данни


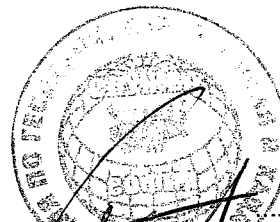


Схема № 15-265154-25.06.2015 г. издадена въз основа на документ с входящ № 01-181825-24.06.2015 г.



ПРЕДСЕДАТЕЛ

(инж. П. Карджова)

ЕЛЕН ГЕРДЖИКОВ



Вписано в Копията за вписване  
 07.07.15  
 Д.П. от ВС Д.2  
 № 139977

**РЕПУБЛИКА БЪЛГАРИЯ**  
**МИНИСТЕРСТВО НА РЕГИОНАЛНОТО РАЗВИТИЕ И БЛАГОУСТРОЙСТВОТО**  
**СТОЛИЧНА ОБЩИНА**  
 БУЛСТАТ: Ю-000696327  
 НДР: 1223027772  
**ОБЛАСТ СОФИЯ**

УТВЪРЖДАВАМ.....  
 (подпис и печат)

Вписване по ЗС/ПВ  
 Служба по вписванията:

КМЕТ НА ОБЩИНА:  
 Бойко Методиев Борисов  
 (име, презиме и фамилия)

СЪДИЯ ПО ВПИСВАНИЯТА.....  
 (име, презиме и фамилия)


**АКТ № 1352**  
**ЗА ЧАСТНА ОБЩИНСКА СОБСТВЕНОСТ**

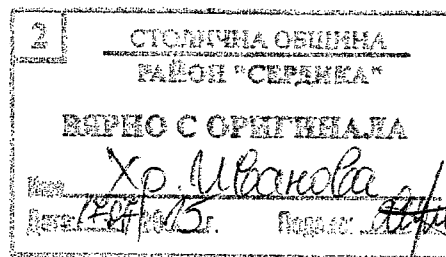
Регистър.....  
 Картотека.....  
 Досие – 15

Одобрявам.....  
 (подпис и печат)  
 кмет на Район СЕРДИКА  
 Тодор Славов Кръстев  
 (име, презиме и фамилия)

1. ДАТА НА А СЪСТАВЯНЕ	09.01.2009г.
2. ПРАВНО ОСНОВАНИЕ	Чл.2, ал.1, т. 7 от Закона за общинската собственост
3. ВИД И ОПИСАНИЕ НА ИМОТА	Търговски обект в сектор "Е", № 14 състоящ се от зала, предверие и санитарен възел с площ от 82.31 кв.м.; РЗП – 95.32 кв.м. ниво -5.10
МЕСТОНАХОЖДЕНИЕ	Гр. София, Район Сердика, Централна гара, м. Предгаров площад Подлез Ротонда – ниво "-5.10"
5. ГРАНИЦИ НА ИМОТА	Изток - Пешеходна зона "Е" № 0, Инсталационен коридор "Е" № 18 Север - Инсталационни коридори: "Е" № 16, "Е" № 18 Юг - Пешеходна зона "Е" № 0
6. ДАНЪЧНА ОЦЕНКА НА ИМОТА КЪМ МОМЕНТАНА УТВЪРЖДАВАНЕ НА АКТА:	108715.7018
7. БИВШ СОБСТВЕНИК НА ИМОТА	-

2  
 СТОЛИЧНА ОБЩИНА  
 РАЙОН "СЕРДИКА"  
 ВЪВЕДЕН С ОРИГИНАЛА  
 Подпис: Хр. Иванова  
 Дата: 07.07.15г.

8. СЪСОБСТВЕНИЦИ	-
9. НОМЕР И ДАТА НА СЪСТАВЕНИ ПО-РАНО АКТОВЕ	-
10. ПРЕДОСТАВЕНИ ПРАВА ЗА УПРАВЛЕНИЕ:	
11. РАЗПОРЕДИТЕЛНИ ДЕЙСТВИЯ С ИМОТА (ЧАСТ ОТ ИМОТА):	
12. АКТОСЪСТАВИТЕЛ: Инж.Траян Митков Делиагов – гл. експерт отдел “УОСЖН”	
	 ..... (ПОДПИС)
ЗАБЕЛЕЖКА:  В графа 3 „ВИД И ОПИСАНИЕ НА ИМОТА” да се чете: Търговски обект в сектор „Е” № 14, обозначен в одобрената кадастрална карта, като самостоятелен обект в сграда с идентификатор 68134.513.2.7.118, разположен в поземлен имот с идентификатор 68134.513.2 Граници на самостоятелния обект в сградата: На същия етаж – 68134.513.2.7.129, 68134.513.2.7.119 Под обекта – няма Над обекта – няма Останалата част в графа 3 остава непроменена.	



ПРЕДСЕДАТЕЛ:

  
/ЕЛЕН ГЕРДЖИКОВ/



АГЕНЦИЯ ПО ГЕОДЕЗИЯ,  
КАРТОГРАФИЯ И КАДАСТЪР

СЛУЖБА ПО ГЕОДЕЗИЯ, КАРТОГРАФИЯ И КАДАСТЪР - ГР. СОФИЯ

1618, кв. "ПАВЛОВО", Ул. "МУСАЛА" №1, 02/8188374; Факс: 02/9557266,  
sofia@cadastre.bg, БУЛСТАТ:130362903

СХЕМА № 15-265156-25.06.2015 г.  
НА САМОСТОЯТЕЛЕН ОБЕКТ В СГРАДА

с идентификатор 68134.513.2.7.43

Гр. София, общ. Столична, обл. София (столица)

По кадастралната карта и кадастралните регистри, одобрени със Заповед РД-18-53/23.11.2011 г.  
на ИЗПЪЛНИТЕЛЕН ДИРЕКТОР НА АГКК

Последно изменение със заповед: няма издадена заповед за изменение в КККР

Адрес на имота: гр. София, район Сердика, бул. "Княгиня Мария Луиза", ет. -1, обект В-15

Самостоятелният обект се намира в сграда № 7, разположена в поземлени имоти с идентификатори  
68134.511.94, 68134.513.1, 68134.513.2, 68134.513.4, 68134.513.5, 68134.513.149, 68134.513.150 и  
принадлежи към поземлен имот с идентификатор 68134.513.2

Предназначение на самостоятелния обект: За търговска дейност

Брой нива на обекта: 1

Посочена в документа площ: 46.75 кв.м

Прилежащи части: ...

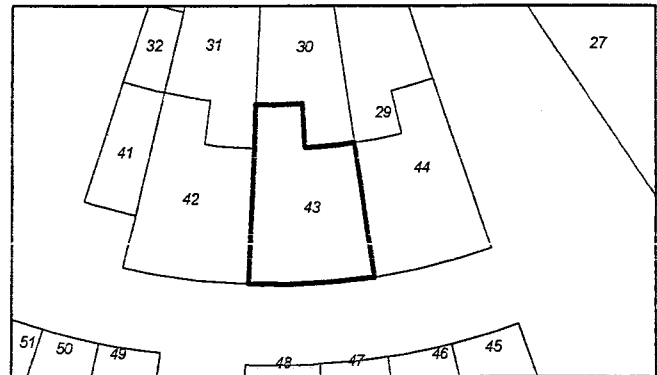
Ниво: 1

Съседни самостоятелни обекти в сградата:

На същия етаж: 68134.513.2.7.44, 68134.513.2.7.29,  
68134.513.2.7.30, 68134.513.2.7.31, 68134.513.2.7.42

Под обекта: няма

Над обекта: няма



Стар идентификатор: няма

Собственици:

1. 000696327, СТОЛИЧНА ОБЩИНА

Няма данни за идеалните части

Акт за частна общинска собственост № 283 том XXV рег. 83740 от 17.11.2008г., издаден от Служба по  
вписванията гр. София

Носители на други вещни права:

няма данни

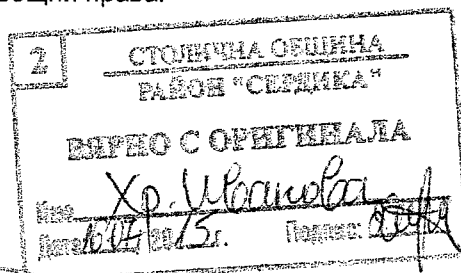


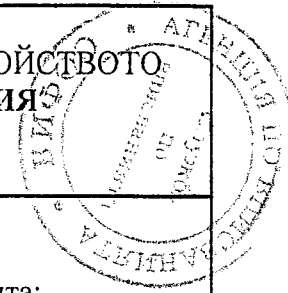
Схема № 15-265156-25.06.2015 г. издадена въз основа на  
документ с входящ № 01-181825-24.06.2015 г.

ПРЕДСЕДАТЕЛ:



инж. П. Караджова

/ЕЛЕН ГЕРДЖИКОВ/

РЕПУБЛИКА БЪЛГАРИЯ МИНИСТЕРСТВО НА РЕГИОНАЛНОТО РАЗВИТИЕ И БЛАГОУСТРОЙСТВОТО СТОЛИЧНА ОБЩИНА ОБЛАСТ СОФИЯ БУЛСТАТ: Ю-000696327 НДР: 223027772	
УТВЪРЖДАВАМ: (подпис и печат)	Вписване по ЗС/ПВ Служба по вписванията: Вх. рег. № ..... Седмичка: .....
КМЕТ НА ОБЩИНА: Бойко Методиев Борисов (име, презиме и фамилия)	СЪДИЯ ПО ВПИСВАНИЯТА: ..... (име, презиме и фамилия)
<b>АКТ № 1292</b> <b>ЗА ЧАСТНА ОБЩИНСКА СОБСТВЕНОСТ</b>	
Регистър..... Картотека..... Досие – 15	Одобрявам: (подпис и печат) кмет на Район СЕРДИКА Тодор Славов Кръстев (име, презиме и фамилия)
1. ДАТА НА СЪСТАВЯНЕ	12.11.2008 г.
2. ПРАВНО ОСНОВАНИЕ	Чл.2, ал.1, т. 7 от Закона за общинската собственост
3. ВИД И ОПИСАНИЕ НА ИМОТА	Търговски обект в сектор "В", № 15, състоящ се от зала, склад и санитарен възел с площ от 46.75 кв.м.; РЗП – 48.85 кв.м. ниво -5.10
МЕСТОНАХОЖДЕНИЕ	Гр. София, Район Сердика, Централна гара, м. Предгаров площад Подлез Ротонда – ниво "-5.10"
5. ГРАНИЦИ НА ИМОТА	Изток – Търговски обект "В" № 16 Запад – Търговски обект "В" № 14 Север - Търговски обект "В" № 02 Юг – Пешеходна зона "В" № 0
6. ДАНЪЧНА ОЦЕНКА НА ИМОТА КЪМ МОМЕНТАНА УТВЪРЖДАВАНЕ НА АКТА:	55715.10 лв



2 СТОЛИЧНА ОБЩИНА  
 РАЙОН "СЕРДИКА"  
 ВЕРНО С ОРИГИНАЛА  
 Кмет: Хр. Иванова  
 Дата: 16.11.2015г. Подпис: [Signature]

7. БИВШ СОБСТВЕНИК НА ИМОТА	-
8. СЪСОБСТВЕНИЦИ	-
9. НОМЕР И ДАТА НА СЪСТАВЕНИ ПО-РАНО АКТОВЕ	-
10. ПРЕДОСТАВЕНИ ПРАВА ЗА УПРАВЛЕНИЕ:	
11. РАЗПОРЕДИТЕЛНИ ДЕЙСТВИЯ С ИМОТА (ЧАСТ ОТ ИМОТА):	
12. АКТОСЪСТАВИТЕЛ: Елизабета Кирилова Георгиева – н-к отдел “УОСЖН”	 ..... (ПОДПИС)
ЗАБЕЛЕЖКА:	
	

ПРЕДСЕДАТЕЛ

  
/ЕЛЕН ГЕРДЖИКОВ/