

СЛУЖБА ПО ГЕОДЕЗИЯ, КАРТОГРАФИЯ И КАДАСТЪР - ГР. СОФИЯ

1618, кв. "ПАВЛОВО", Ул. "МУСАЛА" №1, 02/8188374; Факс: 02/9557266,
sofia@cadastre.bg, БУЛСТАТ:130362903

СХЕМА № 15-265372-25.06.2015 г.
НА САМОСТОЯТЕЛЕН ОБЕКТ В СГРАДА

с идентификатор 68134.513.2.7.37

Гр. София, общ. Столична, обл. София (столица)

По кадастралната карта и кадастралните регистри, одобрени със Заповед РД-18-53/23.11.2011 г.
на ИЗПЪЛНИТЕЛЕН ДИРЕКТОР НА АГКК

Последно изменение със заповед: няма издадена заповед за изменение в КККР

Адрес на имота: гр. София, район Сердика, бул. "Княгиня Мария Луиза", ет. -1, обект В-9

Самостоятелният обект се намира в сградата № 7, разположена в поземлени имоти с идентификатори
68134.511.94, 68134.513.1, 68134.513.2, 68134.513.4, 68134.513.5, 68134.513.149, 68134.513.150 и
принадлежи към поземлен имот с идентификатор 68134.513.2

Предназначение на самостоятелния обект: За търговска дейност

Брой нива на обекта: 1

Посочена в документа площ: 49.94 кв.м

Прилежащи части: ...

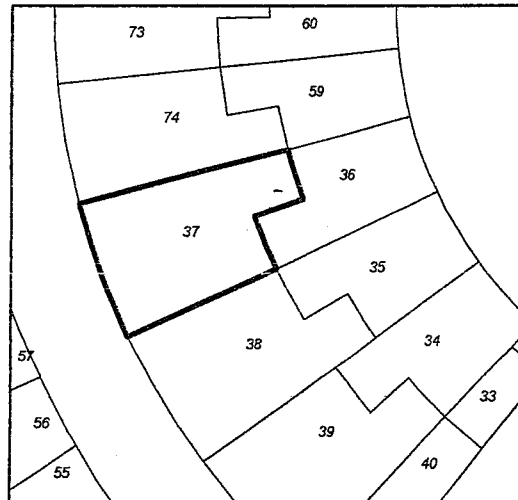
Ниво: 1

Съседни самостоятелни обекти в сградата:

На същия етаж: 68134.513.2.7.38, 68134.513.2.7.35,
68134.513.2.7.36, 68134.513.2.7.59, 68134.513.2.7.74

Под обекта: няма

Над обекта: няма



Стар идентификатор: няма

Собственици:

1. 000696327, СТОЛИЧНА ОБЩИНА

Няма данни за идеалните части

Акт за частна общинска собственост № 171 том XXII рег. 71560 от 02.10.2008г., издаден от Служба по
вписванията гр. София

Носители на други вещни права:
няма данни




Схема № 15-265372-25.06.2015 г. издадена въз основа на
документ с входящ № 01-181825-24.06.2015 г.



/инж. В. Димитрова/

ПРЕДСЕДАТЕЛ

/ЕЛЕН ПЕРДЖИКОВ/

РЕПУБЛИКА БЪЛГАРИЯ
МИНИСТЕРСТВО НА РЕГИОНАЛНОТО РАЗВИТИЕ И БЛАГОУСТРОЙСТВОТО
ОБЛАСТ СОФИЯ

СТОЛИЧНА ОБЩИНА

БУЛСТАТ: Ю:000696327

НДР: 1223027772

525100

МН 141

71500

УТВЪРЖДАВАМ:.....
(подпис и печат)

Вписване по ЗС/ПВ.....
Служба по вписванията:

КМЕТ НА ОБЩИНА:
Бойко Методиев Борисов
(име, презиме и фамилия)

СЪДИЯ ПО ВПИСВАНИЯТА:
.....
(име, презиме и фамилия)

АКТ № 1286
ЗА ЧАСТНА ОБЩИНСКА СОБСТВЕНОСТ


Регистър.....
Картотека.....
Досие – 15


Одобрявам.....
(подпис и печат)
Кмет на Район СЕРДИКА
Тодор Славов Кръстев



1. ДАТА НА СЪСТАВЯНЕ	25.09.2008г.
2. ПРАВНО ОСНОВАНИЕ	Чл.2, ал.1, т. 7 от Закона за общинската собственост
3. ВИД И ОПИСАНИЕ НА ИМОТА.	Търговски обект в сектор "В", № 09, състоящ се от зала, склад и санитарен възел с площ от 49.94 кв.м.; РЗП – 52.04 кв.м. ниво -5.10
МЕСТОНАХОЖДЕНИЕ	Гр. София, Район Сердика, Централна гара, м. Предгаров площад Подлез Ротонда – ниво "-5.10"
5. ГРАНИЦИ НА ИМОТА	Изток – Търговски обект "В" № 08 Запад – Пешеходна зона "В" № 0 Юг – Търговски обект "В" № 10
6. ДАНЪЧНА ОЦЕНКА НА ИМОТА КЪМ МОМЕНТАНА УТВЪРЖДАВАНЕ НА АКТА:	38819.00 лв

2
СТОЛИЧНА ОБЩИНА
РАЙОН "СЕРДИКА"
ВЪРНЕО С ОРИГИНАЛА
Хр. Иванова
2013г.

7. БИВШИ СОБСТВЕНИК НА ИМОТА	-
8. СЪСОБСТВЕНИЦИ	-
9. НОМЕР И ДАТА НА СЪСТАВЕНИ ПО-РАНО АКТОВЕ	-
10. ПРЕДОСТАВЕНИ ПРАВА ЗА УПРАВЛЕНИЕ:	
11. РАЗПОРЕДИТЕЛНИ ДЕЙСТВИЯ С ИМОТА (ЧАСТ ОТ ИМОТА):	
12. АКТΟΣЪСТАВИТЕЛ: Елизабета Кирилова Георгиева – н-к отдел “УОСЖН”	 (ПОДПИС)
ЗАБЕЛЕЖКА: <div data-bbox="941 929 1404 1209" style="border: 1px solid black; padding: 5px; margin: 10px auto; width: fit-content;"> 2 СТОЛИЧНА ОБЩИНА РАЙОН “СЕРБИКА” ВЕРНО С ОРИГИНАЛА ИМЕ: <u>Хр. Иванова</u> Дата: <u>2015 г.</u> Подпис: <u>[Signature]</u> </div>	

ПРЕДСЕДАТЕЛ: 
 /ЕЛЕН ГЕРДЖИКОВ/



АГЕНЦИЯ ПО ГЕОДЕЗИЯ,
КАРТОГРАФИЯ И КАДАСТЪР

София 1618, кв. ПАВЛОВО, ул. МУСАПА №1
ТЕЛ.: 02/818 83 83, ФАКС: 02/955 53 33
ACAD@CADASTRE.BG • WWW.CADASTRE.BG
стр. 1 от 1

СЛУЖБА ПО ГЕОДЕЗИЯ, КАРТОГРАФИЯ И КАДАСТЪР - ГР. СОФИЯ

1618, кв. "ПАВЛОВО", Ул. "МУСАПА" №1, 02/8188374; Факс: 02/9557266,
sofia@cadastre.bg, БУЛСТАТ:130362903

СХЕМА № 15-265373-25.06.2015 г.
НА САМОСТОЯТЕЛЕН ОБЕКТ В СГРАДА

с идентификатор 68134.513.2.7.38

Гр. София, общ. Столична, обл. София (столица)

По кадастралната карта и кадастралните регистри, одобрени със Заповед РД-18-53/23.11.2011 г.
на ИЗПЪЛНИТЕЛЕН ДИРЕКТОР НА АГКК

Последно изменение със заповед: няма издадена заповед за изменение в КККР

Адрес на имота: гр. София, район Сердика, бул. "Княгиня Мария Луиза", ет. -1, обект В-10

Самостоятелният обект се намира в сграда № 7, разположена в поземлени имоти с идентификатори
68134.511.94, 68134.513.1, 68134.513.2, 68134.513.4, 68134.513.5, 68134.513.149, 68134.513.150 и
принадлежи към поземлен имот с идентификатор 68134.513.2

Предназначение на самостоятелния обект: За търговска дейност

Брой нива на обекта: 1

Посочена в документа площ: 45.17 кв.м

Прилежащи части: ...

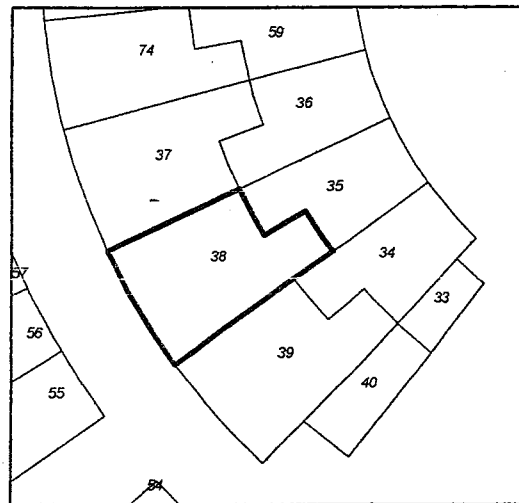
Ниво: 1

Съседни самостоятелни обекти в сградата:

На същия етаж: 68134.513.2.7.39, 68134.513.2.7.34,
68134.513.2.7.35, 68134.513.2.7.36, 68134.513.2.7.37

Под обекта: няма

Над обекта: няма



Стар идентификатор: няма

Собственици:

1. 000696327, СТОЛИЧНА ОБЩИНА

Няма данни за идеалните части

Акт за частна общинска собственост № 3 том XXVI рег. 83760 от 17.11.2008г., издаден от Служба по
вписванията гр. София

Носители на други вещни права:

няма данни




Схема № 15-265373-25.06.2015 г. издадена въз основа на
документ с входящ № 01-181825-24.06.2015 г.

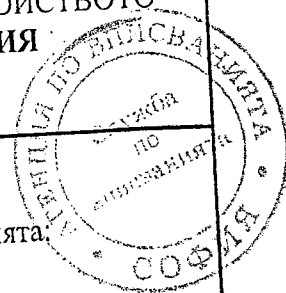


/инж. В. Димитрова/

ПРЕДСЕДАТЕЛ

/ЕЛЕН ПЕРДЖИКОВ/

РЕПУБЛИКА БЪЛГАРИЯ
 МИНИСТЕРСТВО НА РЕГИОНАЛНОТО РАЗВИТИЕ И БЛАГОУСТРОЙСТВОТО
 СТОЛИЧНА ОБЩИНА
 ОБЛАСТ СОФИЯ
 БУЛСТАТ: Ю-0006963278
 НДР: 1223027772



УТВЪРЖДАВАМ:.....
 (подпис и печат)
 Вх. рег. №
 Съдия:
 Вписване по ЗС/ПВ
 Служба по вписванията.

КМЕТ НА ОБЩИНА:
 Бойко Методиев Борисов
 (име, презиме и фамилия)
 СЪДИЯ ПО ВПИСВАНИЯТА:

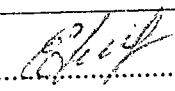
 (име, презиме и фамилия)

**АКТ № 1287
 ЗА ЧАСТНА ОБЩИНСКА СОБСТВЕНОСТ**

Регистър.....
 Картотека.....
 Досие – 15
 Одобрявам:.....
 (подпис и печат)
 кмет на Район СЕРДИКА
 Тодор Славов Кръстев
 (име, презиме и фамилия)

1. ДАТА НА СЪСТАВЯНЕ	12.11.2008 год. № 532146
2. ПРАВНО ОСНОВАНИЕ	Чл.2, ал.1, т. 7 от Закона за общинската собственост
3. ВИД И ОПИСАНИЕ НА ИМОТА	Търговски обект в сектор "В", № 10, състоящ се от зала, склад и санитарен възел с площ от 45.17 кв.м.; РЗП – 47.27 кв.м. ниво -5.10
МЕСТОНАХОЖДЕНИЕ	Гр. София, Район Сердика, Централна гара, м. Предгаров площад Подлез Ротонда – ниво " -5.10"
5. ГРАНИЦИ НА ИМОТА	Изток – Търговски обект "В" № 07 Запад – Пешеходна зона "В" № 0 Север - Търговски обект "В" № 09 Юг – Търговски обект "В" № 11
6. ДАНЪЧНА ОЦЕНКА НА ИМОТА КЪМ МОМЕНТАНА УТВЪРЖДАВАНЕ НА АКТА:	53 913.00 лв

2
 СТОЛИЧНА ОБЩИНА
 РАЙОН "СЕРДИКА"
 ВЕРНО С ОПРИГИНАЛА
 Хр. Иванова
 Дата: 12.11.2015г. Печат: [Signature]

7. БИВШ СОБСТВЕНИК НА ИМОТА	-
8. СЪСОБСТВЕНИЦИ	-
9. НОМЕР И ДАТА НА СЪСТАВЕНИ ПО-РАНО АКТОВЕ	-
10. ПРЕДОСТАВЕНИ ПРАВА ЗА УПРАВЛЕНИЕ:	
11. РАЗПОРЕДИТЕЛНИ ДЕЙСТВИЯ С ИМОТА (ЧАСТ ОТ ИМОТА):	
12. АКТОСЪСТАВИТЕЛ: Елизабета Кирилова Георгиева – н-к отдел “УОСЖН”	 (ПОДПИС)
ЗАБЕЛЕЖКА:	<div data-bbox="949 974 1404 1220" style="border: 1px solid black; padding: 5px;"> <p>2</p> <p>СТОЛИЧНА ОБЩИНА РАЙОН “СЕРБИКА”</p> <p>ВЯРНО С ОРИГИНАЛА</p> <p>№ <u>Хр. Иванова</u></p> <p>Датум: <u>04/05/15</u> Подпис: <u>[Signature]</u></p> </div>

ПРЕДСЕДАТЕЛ:


 /ЕЛЕН ГЕРДЖИКОВ/



**АГЕНЦИЯ ПО ГЕОДЕЗИЯ,
КАРТОГРАФИЯ И КАДАСТЪР**

София 1618, кв. ПАВЛОВО, ул. МУСАЛА №1
ТЕЛ.: 02/818 83 83, ФАКС: 02/955 53 33
ACAD@CADASTRE.BG • WWW.CADASTRE.BG
стр. 1 от 1

СЛУЖБА ПО ГЕОДЕЗИЯ, КАРТОГРАФИЯ И КАДАСТЪР - ГР. СОФИЯ

1618, кв. "ПАВЛОВО", Ул. "МУСАЛА" №1, 02/8188374; Факс: 02/9557266,
sofia@cadastre.bg, БУЛСТАТ:130362903

**СХЕМА № 15-265374-25.06.2015 г.
НА САМОСТОЯТЕЛЕН ОБЕКТ В СГРАДА**

с идентификатор 68134.513.2.7.42

Гр. София, общ. Столична, обл. София (столица)

По кадастралната карта и кадастралните регистри, одобрени със Заповед РД-18-53/23.11.2011 г.
на **ИЗПЪЛНИТЕЛЕН ДИРЕКТОР НА АГКК**

Последно изменение със заповед: няма издадена заповед за изменение в КККР

Адрес на имота: гр. София, район Сердика, бул. "Княгиня Мария Луиза", ет. -1, обект В-14

Самостоятелният обект се намира в сграда № 7, разположена в поземлени имоти с идентификатори
68134.511.94, 68134.513.1, 68134.513.2, 68134.513.4, 68134.513.5, 68134.513.149, 68134.513.150 и
принадлежи към поземлен имот с идентификатор 68134.513.2

Предназначение на самостоятелния обект: За търговска дейност

Брой нива на обекта: 1

Посочена в документа площ: 47.20 кв.м

Прилежащи части: ...

Ниво: 1

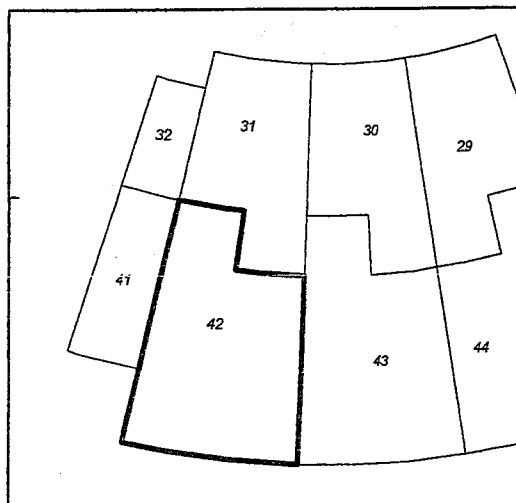
Съседни самостоятелни обекти в сградата:

На същия етаж: 68134.513.2.7.43, 68134.513.2.7.31,

68134.513.2.7.32, 68134.513.2.7.41

Под обекта: няма

Над обекта: няма



Стар идентификатор: няма

Собственици:

1. 000696327, **СТОЛИЧНА ОБЩИНА**

Няма данни за идеалните части

Акт за частна общинска собственост № 278 том XXVIII рег. 85631 от 13.11.2007г., издаден от Служба по
вписванията гр. София

Носители на други вещни права:

няма данни


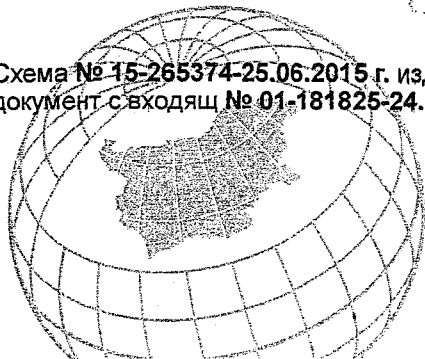


Схема № 15-265374-25.06.2015 г. издадена въз основа на
документ с входящ № 01-181825-24.06.2015 г.



/инж. В. Димитрова/

ПРЕДСЕДАТЕЛ

/ЕЛЕН ГЕРДЖИКОВ/

РЕПУБЛИКА БЪЛГАРИЯ
МИНИСТЕРСТВО НА РЕГИОНАЛНОТО РАЗВИТИЕ И БЛАГОУСТРОЙСТВОТО
ОБЩИНСКА АДМИНИСТРАЦИЯ СЕРДИКА



.....
 (погис и печат)

И. ЛИМИТРОВ
 (име и фамилия)

УЧМ 467694
 Описано в книгите за съставяне
 на общинската собственост
 от ред. № 85831

АКТ № 895

регистър:

картотека

досие (РЗ) 9

за общинска собственост

ЧАСТНА
 (ПУБЛИЧНА, ЧАСТНА)

на недвижим имот, находящ се в гр. София
 ул. Предгаров площад - Централна гара - Ротонда

1. Дата на съставяне	01.11.2004 г.
2. Правно основание	Чл.2, ал.2, т.2 от Закона за общинската собственост
3. Вид и описание на имота	Магазинно помещение В-14, състоящо се от търговска зала, малък склад и санитарен възел, със застроена площ 47.20 кв.м, изграден на кота -5 ¹⁰ .
4. Бивш собственик на имота	
5. Съсобственици : имена и адрес	
6. № и дата на съставени по-рано актове	АОС № 818/01.10.03 г. за УПИ I, кв.92
7. Местонахождение на имота	гр.София, Централна гара-Ротонда, УПИ I, кв.92, м.Предгаров площад
8. Граница на имота	изток-магазин В-15, запад-магазин В-13, север-магазин В-03, юг-пешеходен пасаж

9. Предоставени права върху имота:

(Акт за предоставяне, право, срок, приобретатели)

10. Разпореждания с имота (с част от имота)

(Акт за разпореждане, описание, приобретатели)

11. Имотът е включен в капитала на търговско дружество:


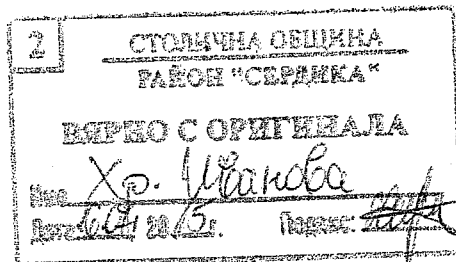
(Акт, правно основание, дружество)

12. Актосъставител (трите имена и длъжност)

Е.Ангелова - гл.специалист Общински имоти


подпис

13. ЗАБЕЛЕЖКИ



ПРЕДСЕДАТЕЛ:

/ЕЛЕН ГЕРДЖИКОВ/



АГЕНЦИЯ ПО ГЕОДЕЗИЯ,
КАРТОГРАФИЯ И КАДАСТЪР

л.1 от вс.л.1

София 1618, кв. ПАВЛОВО, ул. МУСАЛА №1
ТЕЛ.: 02/818 83 83, ФАКС: 02/955 53 33
ACAD@CADASTRE.BG • WWW.CADASTRE.BG
стр. 1 от 1

СЛУЖБА ПО ГЕОДЕЗИЯ, КАРТОГРАФИЯ И КАДАСТЪР - ГР. СОФИЯ

1618, кв. "ПАВЛОВО", Ул. "МУСАЛА" №1, 02/8188374; Факс: 02/9557266,
sofia@cadastre.bg, БУЛСТАТ:130362903

СХЕМА № 15-265122-25.06.2015 г.
НА САМОСТОЯТЕЛЕН ОБЕКТ В СГРАДА

с идентификатор 68134.513.2.7.101

Гр. София, общ. Столична, обл. София (столица)

По кадастралната карта и кадастралните регистри, одобрени със Заповед РД-18-53/23.11.2011 г.
на ИЗПЪЛНИТЕЛЕН ДИРЕКТОР НА АГКК

Последно изменение със заповед: няма издадена заповед за изменение в КККР

Адрес на имота: гр. София, район Сердика, бул. "Княгиня Мария Луиза", ет. -1, обект Д-10

Самостоятелният обект се намира в сграда № 7, разположена в поземлени имоти с идентификатори
68134.511.94, 68134.513.1, 68134.513.2, 68134.513.4, 68134.513.5, 68134.513.149, 68134.513.150 и
принадлежи към поземлен имот с идентификатор 68134.513.2

Предназначение на самостоятелния обект: За търговска дейност

Брой нива на обекта: 1

Посочена в документа площ: 31.44 кв.м

Прилежащи части: ...

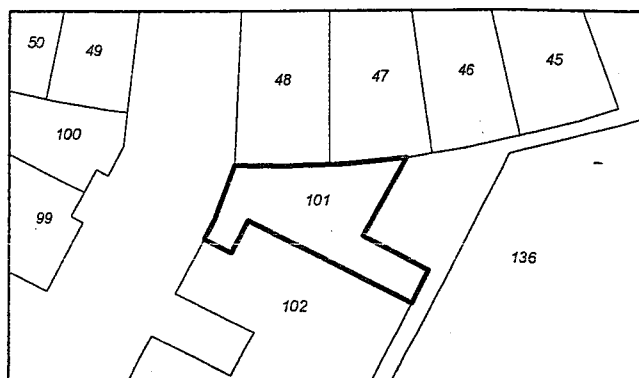
Ниво: 1

Съседни самостоятелни обекти в сградата:

На същия етаж: 68134.513.2.7.102, 68134.513.2.7.47,
68134.513.2.7.48

Под обекта: няма

Над обекта: няма



Стар идентификатор: няма

Собственици:

1. 000696327, СТОЛИЧНА ОБЩИНА

Няма данни за идеалните части

Акт за частна общинска собственост № 1339 от 07.01.2009г., издаден от СО-РАЙОН СЕРДИКА

Носители на други вещни права:

няма данни





Схема № 15-265122-25.06.2015 г. издадена въз основа на
документ с входящ № 01-181825-24.06.2015 г.

ПРЕДСЕДАТЕЛ:

/ЕЛЕН ГЕРДЖИКОВ/



/инж.П.Караджова/

РЕПУБЛИКА БЪЛГАРИЯ
 МИНИСТЕРСТВО НА РЕГИОНАЛНОТО РАЗВИТИЕ И БЛАГОУСТРОЙСТВОТО
 СТОЛИЧНА ОБЩИНА
 БУЛСТАТ: Ю-000696327
 НДР: 1223027772

Вписано в книгите за вписване
 01.07.15
 Област София

УТВЪРЖДАВАМ:
 (подпис и печат)

Вписване по ЗС/ПВ
 Служба по вписванията:

КМЕТ НА ОБЩИНА:
 Бойко Методиев Борисов
 (име, презиме и фамилия)

СЪДИЯ ПО ВПИСВАНИЯТА:
 (име, презиме и фамилия)

АКТ № 1339
 ЗА ЧАСТНА ОБЩИНСКА СОБСТВЕНОСТ

Регистър.....
 Картотека.....
 Досие – 15

Одобрявам:
 (подпис и печат)
 кмет на Район СЕРДИКА
 Тодор Славов Кръстев
 (име, презиме и фамилия)

1. ДАТА НА СЪСТАВЯНЕ

09.01.2009г.

2. ПРАВНО ОСНОВАНИЕ

Чл.2, ал.1, т. 7 от Закона за общинската собственост

3. ВИД И ОПИСАНИЕ НА ИМОТА

Търговски обект в сектор "Д", № 10 състоящ се от зала, склад и санитарен възел с площ от 31.44 кв.м.; РЗП – 38.71 кв.м.
 ниво -5.10

МЕСТОНАХОЖДЕНИЕ

Гр. София, Район Сердика, Централна гара, м. Предгаров площад
 Подлез Ротонда – ниво "-5.10"

5. ГРАНИЦИ НА ИМОТА

Изток - Електрическо табло "Д" № 21
 Запад - Пешеходна зона "Д" № 0
 Юг - Търговски обект "Д" № 11

6. ДАНЪЧНА ОЦЕНКА НА ИМОТА КЪМ МОМЕНТАНА УТВЪРЖДАВАНЕ НА АКТА:

44 150, 10 лв.

7. БИВШИ СОБСТВЕНИК НА ИМОТА

-

2 | СТОЛИЧНА ОБЩИНА
 РАЙОН "СЕРДИКА"
 ВЪРХОВ С ОРЪЖИЕЛА
 Кръстев Тодор Славов
 Дата: 09.01.2009г. Печат:

8. СЪСОБСТВЕНИЦИ	-
9. НОМЕР И ДАТА НА СЪСТАВЕНИ ПО-РАНО АКТОВЕ	-
10. ПРЕДОСТАВЕНИ ПРАВА ЗА УПРАВЛЕНИЕ:	
11. РАЗПОРЕДИТЕЛНИ ДЕЙСТВИЯ С ИМОТА (ЧАСТ ОТ ИМОТА):	
12. АКТОСЪСТАВИТЕЛ: Елизабета Кирилова Георгиева – н-к отдел “УОСЖН”	
ЗАБЕЛЕЖКА: В графа 3 „ВИД И ОПИСАНИЕ НА ИМОТА” да се чете: Търговски обект в сектор „Д”, № 10, обозначен в одобрената кадастрална карта като самостоятелен обект в сграда с идентификатор 68134.513.2.7.101, разположен в поземлен имот с идентификатор 68134.513.2 Граници на самостоятелния обект в сградата: На същия етаж – 68134.513.2.7.102, 68134.513.2.7.47, 68134.513.2.7.48; Под обекта - няма; Над обекта – няма Останалата част в графа 3 остава непроменена.	

.....
 (ПОДПИС)

2
 СТОЛИЧНА ОБЩИНА
 ИЛИКОВ “СРЕДИНА”
 КАБРЕО С ОБИТЕЛАТА
 Красимира Клеменова
 13.07.15.

ПРЕДСЕДАТЕЛ:
 /ЕЛЕН ГЕРДЖИКОВ/


13-15 2007

Изготвен съгласно чл. 56 от ЗОС

РЕПУБЛИКА БЪЛГАРИЯ
МИНИСТЕРСТВО НА РЕГИОНАЛНОТО РАЗВИТИЕ И БЛАГОУСТРОЙСТВОТО
ОБЩИНСКА АДМИНИСТРАЦИЯ СЕРДИКА

104495

Съставено в книсиите за съставяне
 на 20..... г. по..... ААН
 в гр. Сердика
 Б. рег. №
 София



А К Т № 907

регистър:

картотека

досие (РЗ) 9

за общинска собственост
ЧАСТНА
 (ПУБЛИЧНА, ЧАСТНА)

на недвижим имот, находящ се в гр.София
 ул. Предгаров площад - Централна гара - Ротонда

1. Дата на съставяне	01.11.2004 г.
2. Правно основание	Чл.2, ал.2, т.2 от Закона за общинската собственост
3. Вид и описание на имота	Магазинно помещение - еднопространствено - Е-01, със застроена площ 9.87 кв.м, изградено на кота -5 ¹⁰ .
4. Бивш собственик на имота	<div data-bbox="893 1243 1364 1512" data-label="Text"> <p align="center">2 СТОЛИЧНА ОБЩИНА РАЙОН "СЕРДИКА" ВАРНО С ОРНИКАЛА Имя: <u>Хр. Иванова</u> Дата: <u>10.11.15</u> Подпис: <u>[Signature]</u></p> </div>
5. Съсобственици : имена и адрес	
6. № и дата на съставени по-рано актове	АОС № 818/01.10.03 г. за УПИ I, кв.92
7. Местонахождение на имота	гр.София, Централна гара-Ротонда, УПИ I, кв.92, м.Предгаров площад
8. Граница на имота	изток-пешеходен пасаж, запад-магазин Е-09, север-магазин В-24, юг-стълбище

9. Предоставени права върху имота:

(Акт за предоставяне, право, срок, приобретатели)

10. Разпореждания с имота (с част от имота)

(Акт за разпореждане, описание, приобретатели)

11. Имотът е включен в капитала на търговско дружество:

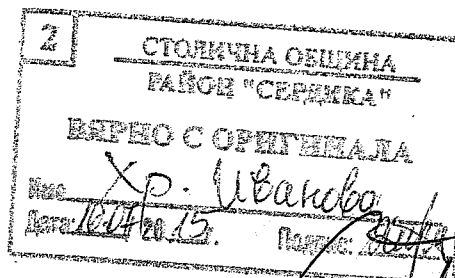
(Акт, правно основание, дружество)

12. Актосъставител (трите имена и длъжност)

..... Е. Ангелова - гл. специалист Общински имоти

(подпис)

13. ЗАБЕЛЕЖКИ



ПРЕДСЕДАТЕЛ:

/ЕЛЕН ГЕРДЖИКОВ/



АГЕНЦИЯ ПО ГЕОДЕЗИЯ,
КАРТОГРАФИЯ И КАДАСТЪР

СОФИЯ 1618, кв. ПАВЛОВО, ул. МУСАЛА №1
ТЕЛ.: 02/818 83 83, ФАКС: 02/955 53 33
ACAD@CADASTRE.BG • WWW.CADASTRE.BG
стр. 1 от 1

СЛУЖБА ПО ГЕОДЕЗИЯ, КАРТОГРАФИЯ И КАДАСТЪР - ГР. СОФИЯ

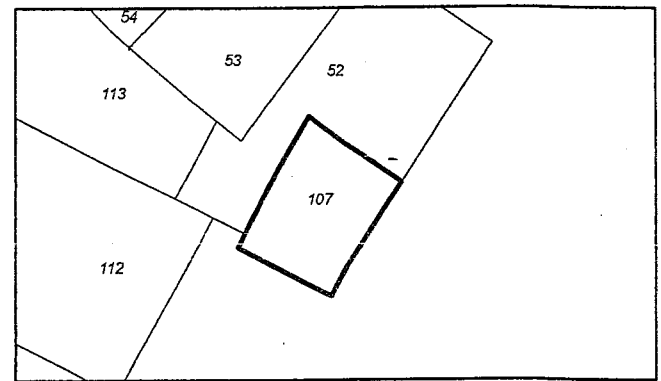
1618, кв. "ПАВЛОВО", Ул. "МУСАЛА" №1, 02/8188374; Факс: 02/9557266,
sofia@cadastre.bg, БУЛСТАТ:130362903

СХЕМА № 15-265124-25.06.2015 г.
НА САМОСТОЯТЕЛЕН ОБЕКТ В СГРАДА

с идентификатор 68134.513.2.7.107

Гр. София, общ. Столична, обл. София (столица)
По кадастралната карта и кадастралните регистри, одобрени със Заповед РД-18-53/23.11.2011 г.
на ИЗПЪЛНИТЕЛЕН ДИРЕКТОР НА АГКК
Последно изменение със заповед: няма издадена заповед за изменение в КККР
Адрес на имота: гр. София, район Сердика, бул. "Княгиня Мария Луиза", ет. -1, обект Е-1
Самостоятелният обект се намира в сграда № 7, разположена в поземлени имоти с идентификатори
68134.511.94, 68134.513.1, 68134.513.2, 68134.513.4, 68134.513.5, 68134.513.149, 68134.513.150 и
принадлежи към поземлен имот с идентификатор 68134.513.2
Предназначение на самостоятелния обект: За търговска дейност
Брой нива на обекта: 1
Посочена в документа площ: 9.87 кв.м
Прилежащи части: ...

Ниво: 1
Съседни самостоятелни обекти в сградата:
На същия етаж: 68134.513.2.7.52
Под обекта: няма
Над обекта: няма



Стар идентификатор: няма

Собственици:
1. 000696327, СТОЛИЧНА ОБЩИНА
Няма данни за идеалните части
Акт за частна общинска собственост № 274 том XXVIII рег. 85626 от 13.11.2007г., издаден от Служба по
вписванията гр. София

Носители на други вещни права:
няма данни

2
СТОЛИЧНА ОБЩИНА
РАЙОН "СЕРДИКА"
ВЕРНО С ОРИГИНАЛА
Красимира Николова
15.07.15



СЛУЖБА ПО ГЕОДЕЗИЯ, КАРТОГРАФИЯ И КАДАСТЪР
ПРЕДСЕДАТЕЛ: /инж. П. Караджова/
/ЕЛЕН ГЕРДЖИКОВ/

Схема № 15-265124-25.06.2015 г. издадена въз основа на документ с входящ № 01-181825-24.06.2015 г.



АГЕНЦИЯ ПО ГЕОДЕЗИЯ,
КАРТОГРАФИЯ И КАДАСТЪР

София 1618, кв. ПАВЛОВО, ул. МУСАЛА №1
ТЕЛ.: 02/818 83 83, ФАКС: 02/955 53 33
ACAD@CADASTRE.BG * WWW.CADASTRE.BG
стр. 1 от 1

СЛУЖБА ПО ГЕОДЕЗИЯ, КАРТОГРАФИЯ И КАДАСТЪР - ГР. СОФИЯ

1618, кв. "ПАВЛОВО", Ул. "МУСАЛА" №1, 02/8188374; Факс: 02/9557266,
sofia@cadastre.bg, БУЛСТАТ:130362903

СХЕМА № 15-265132-25.06.2015 г.
НА САМОСТОЯТЕЛЕН ОБЕКТ В СГРАДА

с идентификатор 68134.513.2.7.109

Гр. София, общ. Столична, обл. София (столица)

По кадастралната карта и кадастралните регистри, одобрени със Заповед РД-18-53/23.11.2011 г.
на ИЗПЪЛНИТЕЛЕН ДИРЕКТОР НА АГКК

Последно изменение със заповед: няма издадена заповед за изменение в КККР

Адрес на имота: гр. София, район Сердика, бул. "Княгиня Мария Луиза", ет. -1, обект Е-5

Самостоятелният обект се намира в сграда № 7, разположена в поземлени имоти с идентификатори
68134.511.94, 68134.513.1, 68134.513.2, 68134.513.4, 68134.513.5, 68134.513.149, 68134.513.150 и
принадлежи към поземлен имот с идентификатор 68134.513.2

Предназначение на самостоятелния обект: За търговска дейност

Брой нива на обекта: 1

Посочена в документа площ: 44.14 кв.м

Прилежащи части: ...

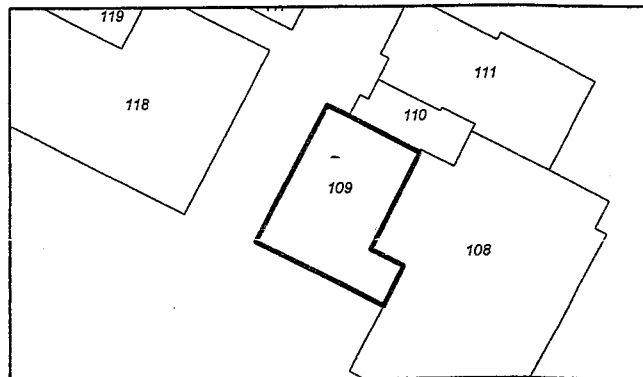
Ниво: 1

Съседни самостоятелни обекти в сградата:

На същия етаж: 68134.513.2.7.108, 68134.513.2.7.110

Под обекта: няма

Над обекта: няма



Стар идентификатор: няма

Собственици:

1. 000696327, СТОЛИЧНА ОБЩИНА

Няма данни за идеалните части

Акт за частна общинска собственост № 1345 от 07.01.2009г., издаден от СО-РАЙОН СЕРДИКА

Носители на други вещни права:

няма данни






Схема № 15-265132-25.06.2015 г. издадена въз основа на
документ с входящ № 01-181825-24.06.2015 г.

ПРЕДСЕДАТЕЛ:

/инж. П. Караджова/

/ЕЛЕН ГЕРДЖИКОВ/



РЕПУБЛИКА БЪЛГАРИЯ

л.1 от всл.2

МИНИСТЕРСТВО НА РЕГИОНАЛНОТО РАЗВИТИЕ И БЛАГОУСТРОЙСТВОТО

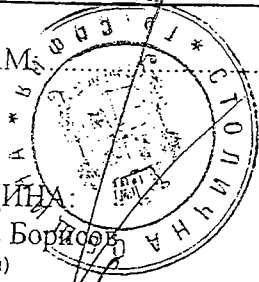
СТОЛИЧНА ОБЩИНА

ОБЛАСТ СОФИЯ

БУЛСТАТ: Ю-000696327

НДР: 12230277/2

УТВЪРЖДАВАМ
(подпис и печат)



Вписване по ЗС/ПВ
Служба по вписванията:

КМЕТ НА ОБЩИНА
Бойко Методиев Борисов
(име, презиме и фамилия)

СЪДИЯ ПО ВПИСВАНИЯТА:
.....
(име, презиме и фамилия)

АКТ № 1345

ЗА ЧАСТНА ОБЩИНСКА СОБСТВЕНОСТ

Регистър.....
Картотека.....
Досие – 15

Одобрявам
(подпис и печат)
кмет на Район СЕРДИКА
Тодор Славов Кръстев
(име, презиме и фамилия)



1. ДАТА НА СЪСТАВЯНЕ	07.01.2009г.
2. ПРАВНО ОСНОВАНИЕ	Чл.2, ал.1, т. 7 от Закона за общинската собственост
3. ВИД И ОПИСАНИЕ НА ИМОТА	Търговски обект в сектор "Е", № 05 състоящ се от зала и санитарен възел с площ от 44.14 кв.м.; РЗП – 46.92 кв.м. ниво -5.10
МЕСТОНАХОЖДЕНИЕ	Гр. София, Район Сердика, Централна гара, м. Предгаров площад Подлез Ротонда – ниво "-5.10"
5. ГРАНИЦИ НА ИМОТА	Изток - Търговски обект "Е" № 06 Запад - Пешеходна зона "Е" № 0 Север - Пешеходна зона "Е" № 0 Юг - Търговски обект "Е" № 04
6. ДАНЪЧНА ОЦЕНКА НА ИМОТА КЪМ МОМЕНТАНА УТВЪРЖДАВАНЕ НА АКТА:	53 518,80 лв.
7. БИВШ СОБСТВЕНИК НА ИМОТА	-

2
СТОЛИЧНА ОБЩИНА
РАЙОН "СЕРДИКА"
ВЕРНО С ОРБИТЕКАЛА
Хр. Иванова
15.01.15.


9. НОМЕР И ДАТА НА
СЪСТАВЕНИ ПО-РАНО
АКТОВЕ

10. ПРЕДОСТАВЕНИ ПРАВА ЗА УПРАВЛЕНИЕ:

11. РАЗПОРЕДИТЕЛНИ ДЕЙСТВИЯ С ИМОТА (ЧАСТ ОТ ИМОТА):


12. АКТОСЪСТАВИТЕЛ:


Инж.Траян Митков Делиагов – гл. експерт отдел “УОСЖН”


.....
(ПОДПИС)

ЗАБЕЛЕЖКА:

СТОЛИЧЕН ОБЩИНСКИ СЪВЕТ
ОТДЕЛ ЗА УПРАВЛЕНИЕ НА ИМОТА
ИЗП. ДИРЕКТОР
Хр. Иванова
14.07.15

ПРЕДСЕДАТЕЛ 
/ЕЛЕН/ГЕРДЖИКОВ/



**АГЕНЦИЯ ПО ГЕОДЕЗИЯ,
 КАРТОГРАФИЯ И КАДАСТЪР**

София 1618, кв. ПАВЛОВО, ул. МУСАЛА №1
 ТЕЛ.: 02/818 83 83, ФАКС: 02/955 53 33
 ACAD@CADASTRE.BG • WWW.CADASTRE.BG
 стр. 1 от 1

СЛУЖБА ПО ГЕОДЕЗИЯ, КАРТОГРАФИЯ И КАДАСТЪР - ГР. СОФИЯ

1618, кв. "ПАВЛОВО", Ул. "МУСАЛА" №1, 02/8188374; Факс: 02/9557266,
 sofia@cadastre.bg, БУЛСТАТ:130362903

**СХЕМА № 15-265135-25.06.2015 г.
 НА САМОСТОЯТЕЛЕН ОБЕКТ В СГРАДА**

с идентификатор **68134.513.2.7.110**

Гр. София, общ. Столична, обл. София (столица)

По кадастралната карта и кадастралните регистри, одобрени със Заповед РД-18-53/23.11.2011 г.
 на **ИЗПЪЛНИТЕЛЕН ДИРЕКТОР НА АГКК**

Последно изменение със заповед: няма издадена заповед за изменение в КККР

Адрес на имота: **гр. София, район Сердика, бул. "Княгиня Мария Луиза", ет. -1, обект Е-6**

Самостоятелният обект се намира в сграда № 7, разположена в поземлени имоти с идентификатори
68134.511.94, 68134.513.1, 68134.513.2, 68134.513.4, 68134.513.5, 68134.513.149, 68134.513.150 и
 принадлежи към поземлен имот с идентификатор **68134.513.2**

Предназначение на самостоятелния обект: **За търговска дейност**

Брой нива на обекта: **1**

Посочена в документа площ: **16.19 кв.м**

Прилежащи части: ...

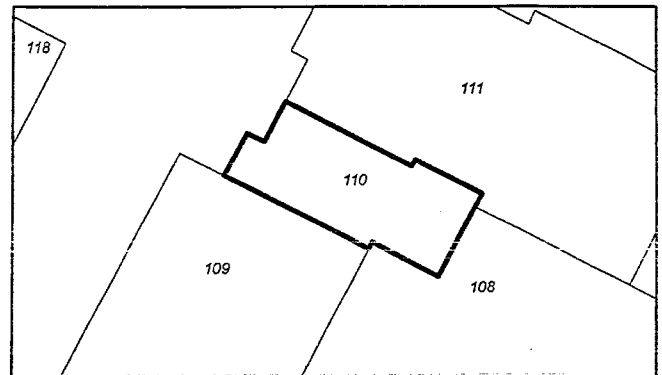
Ниво: **1**

Съседни самостоятелни обекти в сградата:

На същия етаж: **68134.513.2.7.109, 68134.513.2.7.108,
 68134.513.2.7.111**

Под обекта: **няма**

Над обекта: **няма**



Стар идентификатор: **няма**

Собственици:

1. 000696327, СТОЛИЧНА ОБЩИНА

Няма данни за идеалните части

Акт за частна общинска собственост № 1346 от 07.01.2009г., издаден от СО-РАЙОН СЕРДИКА

Носители на други вещни права:

няма данни

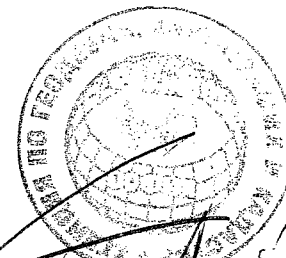




Схема № 15-265135-25.06.2015 г. издадена въз основа на документ с входящ № 01-181825-24.06.2015 г.

ПРЕДСЕДАТЕЛ:

инж. П. Караджова

/ЕЛЕН ГЕРДЖИКОВ/



МИНИСТЕРСТВО НА РЕГИОНАЛНОТО РАЗВИТИЕ И БЛАГОУСТРОЙСТВОТО

СТОЛИЧНА ОБЩИНА

ОБЛАСТ СОФИЯ

БУЛСТАТ: Ю-000696327

НДР: 1223027772

УТВЪРЖДАВАМ

(подпис и печат)

Вписване по ЗС/ПВ

Служба по вписванията:

КМЕТ НА ОБЩИНАТА
Бойко Методиев Борисов

(име, презиме и фамилия)

СЪДИЯ ПО ВПИСВАНИЯТА:

(име, презиме и фамилия)

АКТ № 1346

ЗА ЧАСТНА ОБЩИНСКА СОБСТВЕНОСТ

Регистър.....

Картотека.....

Досие - 15

Одобрявам

(подпис и печат)

кмет на Район СЕРДИКА

Тодор Славов Кръстев

(име, презиме и фамилия)

1. ДАТА НА СЪСТАВЯНЕ

07.01.2009 г.

2. ПРАВНО ОСНОВАНИЕ

Чл.2, ал.1, т. 7 от Закона за общинската собственост

3. ВИД И ОПИСАНИЕ НА ИМОТА

Търговски обект в сектор "Е", № 06 състоящ се от зала, предверие и санитарен възел с площ от 16.19 кв.м.; РЗП - 17.89 кв.м.
ниво -5.10

МЕСТОНАХОЖДЕНИЕ

Гр. София, Район Сердика, Централна гара, м. Предгаров площад
Подлез Ротонда - ниво "-5.10"

5. ГРАНИЦИ НА ИМОТА

Изток - Търговски обект "Е" № 07
Запад - Търговски обект "Е" № 05
Север - Пешеходна зона "Е" № 0
Юг - Търговски обект "Е" № 04

6. ДАНЪЧНА ОЦЕНКА НА ИМОТА КЪМ МОМЕНТАНА УТВЪРЖДАВАНЕ НА АКТА:

20 404, 10 лв.

7. БИВШИ СОБСТВЕНИК НА ИМОТА

-

