

СЛУЖБА ПО ГЕОДЕЗИЯ, КАРТОГРАФИЯ И КАДАСТЪР - ГР. СОФИЯ

1618, кв. "ПАВЛОВО", Ул. "МУСАЛА" №1, 02/8188374; Факс: 02/9557266,
sofia@cadastre.bg, БУЛСТАТ:130362903

СХЕМА № 15-265365-25.06.2015 г.
НА САМОСТОЯТЕЛЕН ОБЕКТ В СГРАДА

с идентификатор 68134.513.2.7.24

Гр. София, общ. Столична, обл. София (столица)

По кадастралната карта и кадастралните регистри, одобрени със Заповед РД-18-53/23.11.2011 г.
на ИЗПЪЛНИТЕЛЕН ДИРЕКТОР НА АГКК

Последно изменение със заповед: няма издадена заповед за изменение в КККР

Адрес на имота: гр. София, район Сердика, бул. "Княгиня Мария Луиза", ет. -1, обект А-24

Самостоятелният обект се намира в сграда № 7, разположена в поземлени имоти с идентификатори
68134.511.94, 68134.513.1, 68134.513.2, 68134.513.4, 68134.513.5, 68134.513.149, 68134.513.150 и
принадлежи към поземлен имот с идентификатор 68134.513.2

Предназначение на самостоятелния обект: За търговска дейност

Брой нива на обекта: 1

Посочена в документа площ: 31.09 кв.м

Прилежащи части: ...

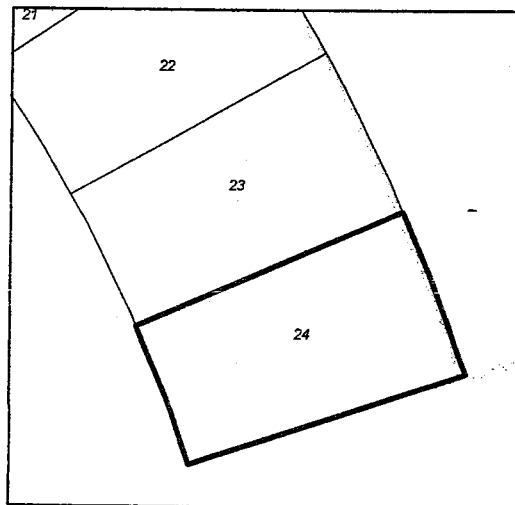
Ниво: 1

Съседни самостоятелни обекти в сградата:

На същия етаж: 68134.513.2.7.23

Под обекта: няма

Над обекта: няма



Стар идентификатор: няма

Собственици:

1. 000696327, СТОЛИЧНА ОБЩИНА

Няма данни за идеалните части

Акт за частна общинска собственост № 176 том XXII рег. 71565 от 02.10.2008г., издаден от Служба по
вписванията гр. София

Носители на други вещни права:
няма данни

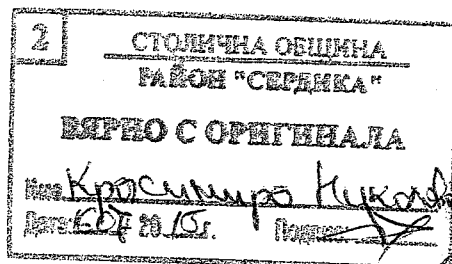



Схема № 15-265365-25.06.2015 г. издадена въз основа на
документ с входящ № 01-181825-24.06.2015 г.



/инж.В.Димитрова/

ПРЕДСЕДАТЕЛ:

/ЕЛЕН ГЕРДЖИКОВ/

Лиценз № 025026
л.1 от вкл.2

РЕПУБЛИКА БЪЛГАРИЯ
МИНИСТЕРСТВО НА РЕГИОНАЛНОТО РАЗВИТИЕ И БЛАГОУСТРОЙСТВОТО
СТОЛИЧНА ОБЩИНА
ОБЛАСТ СОФИЯ

БУЛСТАТ: Ю-000696327
НДР: 1223027772

УТВЪРЖДАВАМ.....
(подпис и печат)

Вписване по: ЗС/ПВ *XXII 1186*
Служба по вписванията: *71565*

КМЕТ НА ОБЩИНА
Бойко Методиев Борисов
(име, презиме и фамилия)

СЪДИЯ ПО ВПИСВАНИЯТА.....
(име, презиме и фамилия)



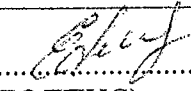
АКТ № 1277
ЗА ЧАСТНА ОБЩИНСКА СОБСТВЕНОСТ

Регистър.....
Картотека.....
Досие – 15

Одобрявам.....
(подпис и печат)
кмет на Район СЕРДИКА
Тодор Славов Кръстев
(име, презиме и фамилия)

1. ДАТА НА СЪСТАВЯНЕ	<i>25.09.2008 год.</i>
2. ПРАВНО ОСНОВАНИЕ	Чл.2, ал.1, т. 7 от Закона за общинската собственост
3. ВИД И ОПИСАНИЕ НА ИМОТА	Търговски обект в сектор "А", № 24, състоящ се от зала, склад и санитарен възел с площ от 31.09 кв.м.; РЗП – 33.43 кв.м. ниво -5.10
МЕСТОНАХОЖДЕНИЕ	Гр. София, Район Сердика, Централна гара, м. Предгаров площад Подлез Ротонда – ниво "-5.10"
5. ГРАНИЦИ НА ИМОТА	Запад – Пешеходна зона "А" № 0 Север - Търговски обект "А" № 23 Юг – Пешеходна зона "А" № 0
6. ДАНЪЧНА ОЦЕНКА НА ИМОТА КЪМ МОМЕНТАНА УТВЪРЖДАВАНЕ НА АКТА:	<i>24937.30 лв</i>

2
СТОЛИЧНА ОБЩИНА
РАЙОН "СЕРДИКА"
ВЪРНЕ С ОРГИНАЛА
Хр. Иванова
Дата: *24.09.2008г.*

7. БИВШИ СОБСТВЕНИК НА ИМОТА	-
8. СЪСОБСТВЕНИЦИ	-
9. НОМЕР И ДАТА НА СЪСТАВЕНИ ПО-РАНО АКТОВЕ	-
10. ПРЕДОСТАВЕНИ ПРАВА ЗА УПРАВЛЕНИЕ:	
11. РАЗПОРЕДИТЕЛНИ ДЕЙСТВИЯ С ИМОТА (ЧАСТ ОТ ИМОТА):	
12. АКТОСЪСТАВИТЕЛ: Елизабета Кирилова Георгиева – н-к отдел “УОСЖН”	 (ПОДПИС)
ЗАБЕЛЕЖКА: <div data-bbox="917 940 1380 1187" style="border: 1px solid black; padding: 5px; margin-left: auto; margin-right: auto;"> 21 СТОЛИЧНА ОБЩИНА РАЙОН “СЕРДИКА” ВЪРНО С ОРИГИНАЛА Име: <u>Хр. Иванова</u> Дата: <u>6/27/15</u> Подпис: <u>[Signature]</u> </div>	

ПРЕДСЕДАТЕЛ:

/ЕЛЕН ГЕРДЖИКОВ/



СЛУЖБА ПО ГЕОДЕЗИЯ, КАРТОГРАФИЯ И КАДАСТЪР - ГР. СОФИЯ

1618, кв. "ПАВЛОВО", Ул. "МУСАЛА" №1, 02/8188374; Факс: 02/9557266,
sofia@cadastre.bg, БУЛСТАТ:130362903

СХЕМА № 15-265366-25.06.2015 г.
НА САМОСТОЯТЕЛЕН ОБЕКТ В СГРАДА

с идентификатор 68134.513.2.7.25

Гр. София, общ. Столична, обл. София (столица)

По кадастралната карта и кадастралните регистри, одобрени със Заповед РД-18-53/23.11.2011 г.
на ИЗПЪЛНИТЕЛЕН ДИРЕКТОР НА АГКК

Последно изменение със заповед: няма издадена заповед за изменение в КККР

Адрес на имота: гр. София, район Сердика, бул. "Княгиня Мария Луиза", ет. -1, обект Б-3

Самостоятелният обект се намира в сграда № 7, разположена в поземлени имоти с идентификатори
68134.511.94, 68134.513.1, 68134.513.2, 68134.513.4, 68134.513.5, 68134.513.149, 68134.513.150 и
принадлежи към поземлен имот с идентификатор 68134.513.2

Предназначение на самостоятелния обект: За търговска дейност

Брой нива на обекта: 1

Посочена в документа площ: 403.05 кв.м

Прилежащи части: ...

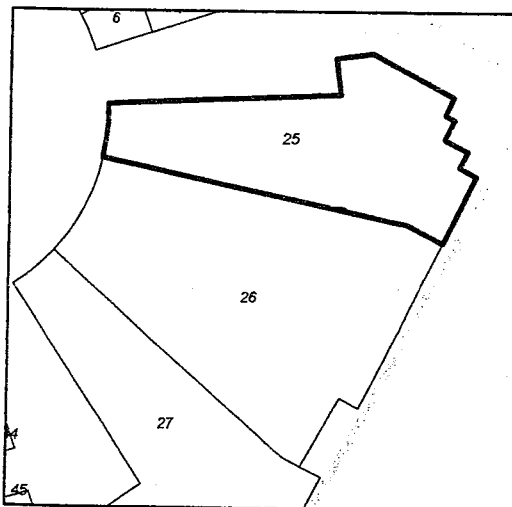
Ниво: 1

Съседни самостоятелни обекти в сградата:

На същия етаж: 68134.513.2.7.26

Под обекта: няма

Над обекта: няма



Стар идентификатор: няма

Собственици:

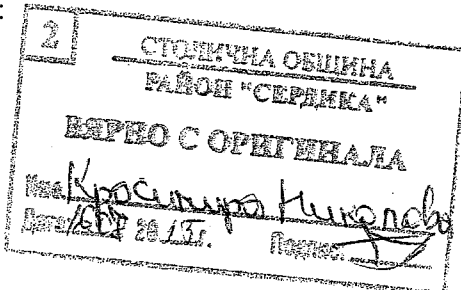
1. 000696327, СТОЛИЧНА ОБЩИНА

Няма данни за идеалните части

Акт за частна общинска собственост № 1368 от 07.01.2009г., издаден от СО-РАЙОН СЕРДИКА


Носители на други вещни права:

няма данни



/инж. В. Димитрова/

Схема № 15-265366-25.06.2015 г. издадена въз основа на
документ с входящ № 01-181825-24.06.2015 г.



ПРЕДСЕДАТЕЛ

/ЕЛЕН ГЕРДЖИКОВ/

07-07-2015

от 07.07.15 г. в отн. № 12/193
Вх. рег. № 39978

РЕПУБЛИКА БЪЛГАРИЯ
МИНИСТЕРСТВО НА РЕГИОНАЛНОТО РАЗВИТИЕ И БЛАГОУСТРОЙСТВОТО
СТОЛИЧНА ОБЩИНА
 БУЛСТАТ: Ю-000696327
 НДР: 1223027772



УТВЪРЖДАВАМ.....
 (подпис и печат)

Вписване по ЗС/ПВ
 Служба по вписванията

КМЕТ НА ОБЩИНА:
 Бойко Методиев Борисов
 (име, презиме и фамилия)

СЪДИЯ ПО ВПИСВАНИЯТА:

 (име, презиме и фамилия)

АКТ № 1368
ЗА ЧАСТНА ОБЩИНСКА СОБСТВЕНОСТ

Регистър.....
 Картотека.....
 Досие – 15


Одобрявам.....
 (подпис и печат)
 кмет на Район СЕРДИКА
 Тодор Славов Кръстев
 (име, презиме и фамилия)

1. ДАТА НА СЪСТАВЯНЕ	09.01.2009г.
2. ПРАВНО ОСНОВАНИЕ	Чл.2, ал.1, т. 7 от Закона за общинската собственост
3. ВИД И ОПИСАНИЕ НА ИМОТА	Търговски обект в сектор "Б", № 03 състоящ се от зала, склад и тераса с площ от 403.05 кв.м. ниво -5.10
МЕСТОНАХОЖДЕНИЕ	Гр. София, Район Сердика, Централна гара, м. Предгаров площад Подлез Ротонда – ниво "-5.10"
5. ГРАНИЦИ НА ИМОТА	Изток - Пешеходна зона "Б" № 0 Север - Пешеходна зона "Б" № 0 Юг - Търговски обект "Б" № 04
6. ДАНЪЧНА ОЦЕНКА НА ИМОТА КЪМ МОМЕНТАНА УТВЪРЖДАВАНЕ НА АКТА:	459692.10 лв
7. БИВШ СОБСТВЕНИК НА ИМОТА	-

2
 СТОЛИЧНА ОБЩИНА
 РАЙОН "СЕРДИКА"
 СЛУЖБА ПО ВПИСВАНИЯТА
 Хр. Иванова
 07.07.15

8. СЪСОБСТВЕНИЦИ	-
9. НОМЕР И ДАТА НА СЪСТАВЕНИ ПО-РАНО АКТОВЕ	-
10. ПРЕДОСТАВЕНИ ПРАВА ЗА УПРАВЛЕНИЕ:	
11. РАЗПОРЕДИТЕЛНИ ДЕЙСТВИЯ С ИМОТА (ЧАСТ ОТ ИМОТА):	
12. АКТОСЪСТАВИТЕЛ: Инж.Траян Митков Делиагов – гл. експерт отдел “УОСЖН”	
<p>ЗАБЕЛЕЖКА:</p> <p>В графа 3 „ВИД И ОПИСАНИЕ НА ИМОТА” да се чете: Търговски обект в сектор „Б” № 3, обозначен в одобрената кадастрална карта, като самостоятелен обект в сграда с идентификатор 68134.513.2.7.25, разположен в поземлен имот с идентификатор 68134.513.2 Граници на самостоятелния обект в сградата: На същия етаж – 68134.513.2.7.26 Под обекта – няма Над обекта – няма Останалата част в графа 3 остава непроменена.</p> <div data-bbox="826 1301 1273 1556" style="border: 1px dashed black; padding: 5px; margin: 20px auto; width: fit-content;"> <p>СЪСТАВИТЕЛ</p> <p>Инж. Траян Митков Делиагов</p> <p>Хр. Шакурова</p> <p>15.07.15</p> </div>	

.....
(ПОДПИС)

ПРЕДСЕДАТЕЛ: 
/ЕЛЕН/ГЕРДЖИКОВ/



АГЕНЦИЯ ПО ГЕОДЕЗИЯ,
КАРТОГРАФИЯ И КАДАСТЪР

София 1618, кв. ПАВЛОВО, ул. МУСАЛА №1
ТЕЛ.: 02/818 83 83, ФАКС: 02/955 53 33
ACAD@CADASTRE.BG • WWW.CADASTRE.BG
стр. 1 от 1

СЛУЖБА ПО ГЕОДЕЗИЯ, КАРТОГРАФИЯ И КАДАСТЪР - ГР. СОФИЯ

1618, кв. "ПАВЛОВО", Ул. "МУСАЛА" №1, 02/8188374; Факс: 02/9557266,
sofia@cadastre.bg, БУЛСТАТ:130362903

СХЕМА № 15-265367-25.06.2015 г.
НА САМОСТОЯТЕЛЕН ОБЕКТ В СГРАДА

с идентификатор 68134.513.2.7.26

Гр. София, общ. Столична, обл. София (столица)

По кадастралната карта и кадастралните регистри, одобрени със Заповед РД-18-53/23.11.2011 г.
на ИЗПЪЛНИТЕЛЕН ДИРЕКТОР НА АГКК

Последно изменение със заповед: няма издадена заповед за изменение в КККР

Адрес на имота: гр. София, район Сердика, бул. "Княгиня Мария Луиза", ет. -1, обект Б-4

Самостоятелният обект се намира в сградата № 7, разположена в поземлени имоти с идентификатори
68134.511.94, 68134.513.1, 68134.513.2, 68134.513.4, 68134.513.5, 68134.513.149, 68134.513.150 и
принадлежи към поземлен имот с идентификатор 68134.513.2

Предназначение на самостоятелния обект: За търговска дейност

Брой нива на обекта: 1

Посочена в документа площ: 657.58 кв.м

Прилежащи части: ...

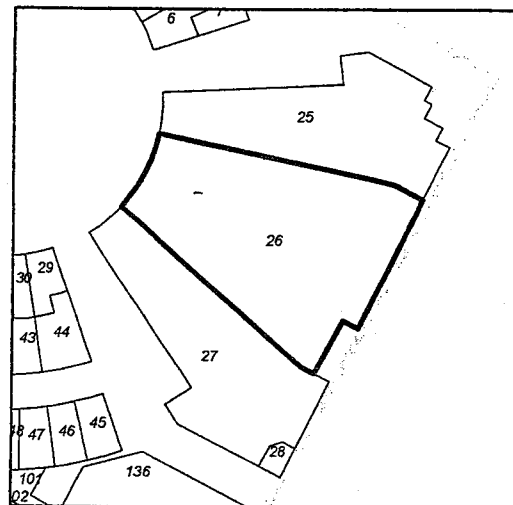
Ниво: 1

Съседни самостоятелни обекти в сградата:

На същия етаж: 68134.513.2.7.27, 68134.513.2.7.25

Под обекта: няма

Над обекта: няма



Стар идентификатор: няма

Собственици:

1. 000696327, СТОЛИЧНА ОБЩИНА

Няма данни за идеалните части

Акт за частна общинска собственост № 1369 от 07.01.2009г., издаден от СО-РАЙОН СЕРДИКА

Носители на други вещни права:

няма данни





Схема № 15-265367-25.06.2015 г. издадена въз основа на
документ с входящ № 01-181825-24.06.2015 г.



/инж. В. Димитрова/

ПРЕДСЕДАТЕЛ

/ЕЛЕН ГЕРДЖИКОВ/

МИНИСТЕРСТВО НА РЕГИОНАЛНОТО РАЗВИТИЕ И БЛАГОУСТРОЙСТВОТО

СТОЛИЧНА ОБЩИНА

ОБЛАСТ СОФИЯ

БУЛСТАТ: Ю-000696327

НДР: 1223027192

УТВЪРЖДАВАМ
(подпис и печат)

Вписване по ЗС/ПВ
Служба по вписванията:

КМЕТ НА ОБЩИНАТА
Бойко Методиев Борисов
(име, презиме и фамилия)

СЪДИЯ ПО ВПИСВАНИЯТА:

.....
(име, презиме и фамилия)

АКТ № 1369
ЗА ЧАСТНА ОБЩИНСКА СОБСТВЕНОСТ

Регистър.....
Картотека.....
Досие – 15

Одобрявам.....
(подпис и печат)
кмет на Район-СЕРДИКА
Тодор Славов Кръстев
(име, презиме и фамилия)

1. ДАТА НА СЪСТАВЯНЕ	04.01.2009г.
2. ПРАВНО ОСНОВАНИЕ	Чл.2, ал.1, т. 7 от Закона за общинската собственост
3. ВИД И ОПИСАНИЕ НА ИМОТА	Търговски обект в сектор "Б", № 04 състоящ се от зала, склад и тераса с площ от 657.58 кв.м. ниво -5.10
МЕСТОНАХОЖДЕНИЕ	Гр. София, Район Сердика, Централна гара, м. Предгаров площад Подлез Ротонда – ниво "-5.10"
5. ГРАНИЦИ НА ИМОТА	Изток - Търговски обект "Б" № 03 Запад - Търговски обект "Б" № 05 Север - Търговски обект "Б" № 03
6. ДАНЪЧНА ОЦЕНКА НА ИМОТА КЪМ МОМЕНТАНА УТВЪРЖДАВАНЕ НА АКТА:	749992.201B
7. БИВШ СОБСТВЕНИК НА ИМОТА	-

2 | СТОЛИЧНА ОБЩИНА
РАЙОН "СЕРДИКА"
ВЕРНО С ОРИГИНАЛА
Хр. Методиев
17.01.15.

8. СЪСОБНО ПРЕДЛОЖЕНИЕ № 31.2 към Решение № 519 по Протокол № 86/23.07.2015г. л.2 от вс.л.2

9. НОМЕР И ДАТА НА
СЪСТАВЕНИ ПО-РАНО
АКТОВЕ

10. ПРЕДОСТАВЕНИ ПРАВА ЗА УПРАВЛЕНИЕ:

11. РАЗПОРЕДИТЕЛНИ ДЕЙСТВИЯ С ИМОТА (ЧАСТ ОТ ИМОТА):


12. АКТОСЪСТАВИТЕЛ:

Инж. Траян Митков Делиагов – гл. експерт отдел “УОСЖН”


.....
(ПОДПИС)

ЗАБЕЛЕЖКА:

СТОЛИЧЕН ОБЩИНСКИ СЪД
ЗАПИСНИК
ТОПРИС С ПРИКЛАСА
№ 31.2
17.07.15

ПРЕДСЕДАТЕЛ: 
/ЕЛЕН ГЕРДЖИКОВ/



АГЕНЦИЯ ПО ГЕОДЕЗИЯ,
КАРТОГРАФИЯ И КАДАСТЪР

София 1618, кв. ПАВЛОВО, ул. МУСАЛА №1
ТЕЛ.: 02/818 83 83, ФАКС: 02/955 53 33
ACAD@CADASTRE.BG • WWW.CADASTRE.BG
стр. 1 от 1

СЛУЖБА ПО ГЕОДЕЗИЯ, КАРТОГРАФИЯ И КАДАСТЪР - ГР. СОФИЯ

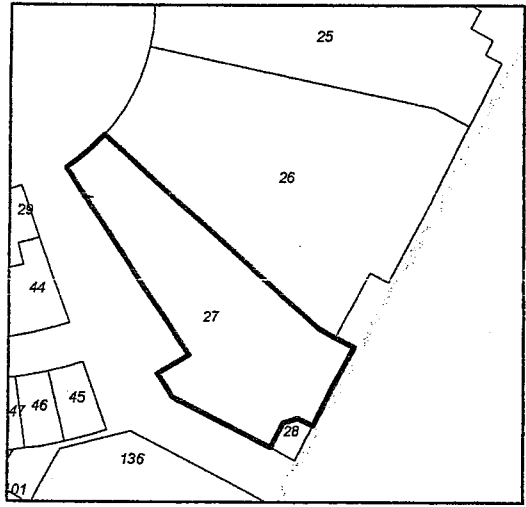
1618, кв. "ПАВЛОВО", Ул. "МУСАЛА" №1, 02/8188374; Факс: 02/9557266,
sofia@cadastre.bg, БУЛСТАТ:130362903

СХЕМА № 15-265368-25.06.2015 г.
НА САМОСТОЯТЕЛЕН ОБЕКТ В СГРАДА

с идентификатор 68134.513.2.7.27

Гр. София, общ. Столична, обл. София (столица)
По кадастралната карта и кадастралните регистри, одобрени със Заповед РД-18-53/23.11.2011 г.
на **ИЗПЪЛНИТЕЛЕН ДИРЕКТОР НА АГКК**
Последно изменение със заповед: няма издадена заповед за изменение в КККР
Адрес на имота: гр. София, район Сердика, бул. "Княгиня Мария Луиза", ет. -1, обект Б-5
Самостоятелният обект се намира в сграда № 7, разположена в поземлени имоти с идентификатори
68134.511.94, 68134.513.1, 68134.513.2, 68134.513.4, 68134.513.5, 68134.513.149, 68134.513.150 и
принадлежи към поземлен имот с идентификатор **68134.513.2**
Предназначение на самостоятелния обект: **За търговска дейност**
Брой нива на обекта: **1**
Посочена в документа площ: **401.01 кв.м**
Прилежащи части: ...

Ниво: 1
Съседни самостоятелни обекти в сградата:
На същия етаж: **68134.513.2.7.28, 68134.513.2.7.26**
Под обекта: няма
Над обекта: няма




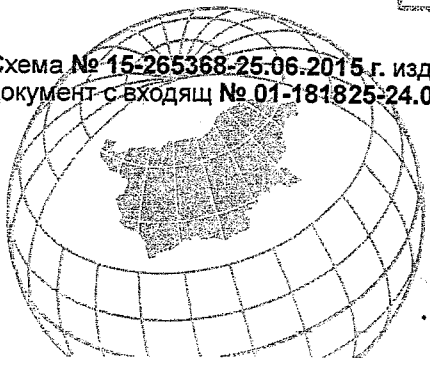
Стар идентификатор: няма

Собственици:
1. **000696327, СТОЛИЧНА ОБЩИНА**
Няма данни за идеалните части
Акт за частна общинска собственост № 1370 от 07.01.2009г., издаден от СО-РАЙОН СЕРДИКА

Носители на други вещни права:
няма данни

2
СТОЛИЧНА ОБЩИНА
РАЙОН "СЕРДИКА"
ВЪРНО С ОРИГИНАЛА
инж. Кристина Милова
Дата: 07.11.13г.

Схема № 15-265368-25.06.2015 г. издадена въз основа на документ с входящ № 01-181825-24.06.2015 г.





.....
/инж. В. Димитрова/

ПРЕДСЕДАТЕЛ:

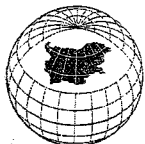
/ЕЛЕН ПЕРДЖИКОВ/

<p align="center">РЕПУБЛИКА БЪЛГАРИЯ МИНИСТЕРСТВО НА РЕГИОНАЛНОТО РАЗВИТИЕ И БЛАГОУСТРОЙСТВОТО СТОЛИЧНА ОБЩИНА БУЛСТАТ: Ю-000696327 НДР: 1223027772</p>		<p align="center">ОБЛАСТ СОФИЯ 39980</p>
<p>УТВЪРЖДАВАМ..... (подпис и печат)</p> <p>КМЕТ НА ОБЩИНА..... Бойко Методиев Борисов (име, презиме и фамилия)</p>	<p>Вписване по ЗС/ПВ Служба по вписванията:</p> <p>СЪДИЯ ПО ВПИСВАНИЯТА: (име, презиме и фамилия)</p>	
<p align="center">АКТ № 1370 ЗА ЧАСТНА ОБЩИНСКА СОБСТВЕНОСТ</p>		
<p>Регистър..... Картотека..... Досие – 15</p>	<p>Одобрявам..... (подпис и печат) кмет на Район - СЕРДИКА Тодор Славов Кръстев (име, презиме и фамилия)</p>	
1. ДАТА НА СЪСТАВЯНЕ	09.01.2009г.	
2. ПРАВНО ОСНОВАНИЕ	Чл.2, ал.1, т. 7 от Закона за общинската собственост	
3. ВИД И ОПИСАНИЕ НА ИМОТА	Търговски обект в сектор "Б", № 05 състоящ се от зала, склад и тераса с площ от 401.01 кв.м. ниво -5.10	
МЕСТОНАХОЖДЕНИЕ	Гр. София, Район Сердика, Централна гара, м. Предгаров площад Подлез Ротонда – ниво "-5.10"	
5. ГРАНИЦИ НА ИМОТА	Изток - Търговски обект "Б" № 04 Запад - Пешеходна зона "Б" № 0 Север - Пешеходна зона "Б" № 0 Юг - Коридор "Б" № 08	
6. ДАНЪЧНА ОЦЕНКА НА ИМОТА КЪМ МОМЕНТАНА УТВЪРЖДАВАНЕ НА АКТА:	454365.50 лв	<p align="center">2</p> <p align="center">СТОЛИЧНА ОБЩИНА РАЙОН "СЕРДИКА"</p> <p align="center">ВЕРНО С ОПИТЕКАЛА</p> <p>Име: <u>Хр. Иванова</u> Дата: <u>14.01.15</u> Подпис: <u>[подпис]</u></p>
7. БИВШИ СОБСТВЕНИК НА ИМОТА	-	

8. СЪСОБСТВЕНИЦИ	-
9. НОМЕР И ДАТА НА СЪСТАВЕНИ ПО-РАНО АКТОВЕ	-
10. ПРЕДОСТАВЕНИ ПРАВА ЗА УПРАВЛЕНИЕ:	
11. РАЗПОРЕДИТЕЛНИ ДЕЙСТВИЯ С ИМОТА (ЧАСТ ОТ ИМОТА):	
12. АКТОСЪСТАВИТЕЛ:	
Инж.Траян Митков Делиагов – гл. експерт отдел “УОСЖН”	 (ПОДПИС)
ЗАБЕЛЕЖКА:	
<p>В графа 3 „ВИД И ОПИСАНИЕ НА ИМОТА” да се чете:</p> <p>Търговски обект в сектор „Б” № 5, обозначен в одобрената кадастрална карта, като самостоятелен обект в сграда с идентификатор 68134.513.2.7.27, разположен в поземлен имот с идентификатор 68134.513.2</p> <p>Граници на самостоятелния обект в сградата: На същия етаж – 68134.513.2.7.28, 68134.513.2.7.26 Под обекта – няма Над обекта – няма</p> <p>Останалата част в графа 3 остава непроменена.</p>	
	

ПРЕДСЕДАТЕЛ:


 /ЕЛЕН ГЕРДЖИКОВ/



АГЕНЦИЯ ПО ГЕОДЕЗИЯ,
КАРТОГРАФИЯ И КАДАСТЪР

София 1618, кв. ПАВЛОВО, ул. МУСАЛА №1
ТЕЛ.: 02/818 83 83, ФАКС: 02/955 53 33
ACAD@CADASTRE.BG • WWW.CADASTRE.BG
стр. 1 от 1

СЛУЖБА ПО ГЕОДЕЗИЯ, КАРТОГРАФИЯ И КАДАСТЪР - ГР. СОФИЯ

1618, кв. "ПАВЛОВО", Ул. "МУСАЛА" №1, 02/8188374; Факс: 02/9557266,
sofia@cadastre.bg, БУЛСТАТ:130362903

СХЕМА № 15-265369-25.06.2015 г.
НА САМОСТОЯТЕЛЕН ОБЕКТ В СГРАДА

с идентификатор 68134.513.2.7.29

Гр. София, общ. Столична, обл. София (столица)

По кадастралната карта и кадастралните регистри, одобрени със Заповед РД-18-53/23.11.2011 г.
на ИЗПЪЛНИТЕЛЕН ДИРЕКТОР НА АГКК

Последно изменение със заповед: няма издадена заповед за изменение в КККР

Адрес на имота: гр. София, район Сердика, бул. "Княгиня Мария Луиза", ет. -1, обект В-1

Самостоятелният обект се намира в сградата № 7, разположена в поземлени имоти с идентификатори
68134.511.94, 68134.513.1, 68134.513.2, 68134.513.4, 68134.513.5, 68134.513.149, 68134.513.150 и
принадлежи към поземлен имот с идентификатор 68134.513.2

Предназначение на самостоятелния обект: За търговска дейност

Брой нива на обекта: 1

Посочена в документа площ: 32.60 кв.м

Прилежащи части: ...

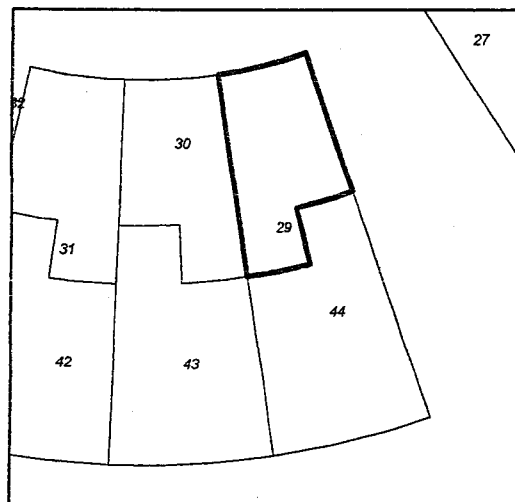
Ниво: 1

Съседни самостоятелни обекти в сградата:

На същия етаж: 68134.513.2.7.30, 68134.513.2.7.43,
68134.513.2.7.44

Под обекта: няма

Над обекта: няма



Стар идентификатор: няма

Собственици:

1. 000696327, СТОЛИЧНА ОБЩИНА

Няма данни за идеалните части

Акт за частна общинска собственост № 180 том XXII рег. 71569 от 02.10.2008г., издаден от Служба по
вписванията гр. София

Носители на други вещни права
няма данни





Схема № 15-265369-25.06.2015 г. издадена въз основа на
документ с входящ № 01-181825-24.06.2015 г.



/инж.В.Димитрова/

ПРЕДСЕДАТЕЛ

/ЕЛЕН ГЕРДЖИКОВ/

л.1 от в.с.л.2
 М.н. № 525/172

РЕПУБЛИКА БЪЛГАРИЯ
 МИНИСТЕРСТВО НА РЕГИОНАЛНОТО РАЗВИТИЕ И БЛАГОУСТРОЙСТВОТО
 СТОЛИЧНА ОБЩИНА
 БУЛСТАТ: Ю-000696327
 НДР: 1223027772

Вписване по: ЗС/ПВ
 Служба по вписванията: 71569

УТВЪРЖДАВАМ:.....
 (подпис и печат)

КМЕТ НА ОБЩИНА:
 Бойко Методиев Борисов
 (име, презиме и фамилия)

СЪДИЯ ПО ВПИСВАНИЯТА:

 (име, презиме и фамилия)




АКТ № 1278
ЗА ЧАСТНА ОБЩИНСКА СОБСТВЕНОСТ

Регистър.....
 Картотека.....
 Досие – 15

Одобрявам:.....
 (подпис и печат)
 кмет на Район СЕРДИКА
 Тодор Славов Кръстев

1. ДАТА НА СЪСТАВЯНЕ	25.09.2008 г.
2. ПРАВНО ОСНОВАНИЕ	Чл.2, ал.1, т. 7 от Закона за общинската собственост
3. ВИД И ОПИСАНИЕ НА ИМОТА	Търговски обект в сектор "В", № 01, състоящ се от зала, склад и санитарен възел с площ от 32.60 кв.м.; РЗП – 35.57 кв.м. ниво -5.10
МЕСТОНАХОЖДЕНИЕ	Гр. София, Район Сердика, Централна гара, м. Предгаров площад Подлез Ротонда – ниво "-5.10"
5. ГРАНИЦИ НА ИМОТА	Запад – Търговски обект "В" № 02 Север - Пешеходна зона "В" № 0 Юг – Търговски обект "В" № 16
6. ДАНЪЧНА ОЦЕНКА НА ИМОТА КЪМ МОМЕНТАНА УТВЪРЖДАВАНЕ НА АКТА:	88533.70 лв

2
 СТОЛИЧНА ОБЩИНА
 РАЙОН "СЕРДИКА"
 ВЕРНО С ОРИГИНАЛА
 ИМЕ: Хр. Иванова
 ДАТА: 04.12.15. ПОДПИС: [Signature]

7. БИВШИ СОБСТВЕНИК НА ИМОТА	-
8. СЪСОБСТВЕНИЦИ	-
9. НОМЕР И ДАТА НА СЪСТАВЕНИ ПО-РАНО АКТОВЕ	-
10. ПРЕДОСТАВЕНИ ПРАВА ЗА УПРАВЛЕНИЕ:	
11. РАЗПОРЕДИТЕЛНИ ДЕЙСТВИЯ С ИМОТА (ЧАСТ ОТ ИМОТА):	
12. АКТОСЪСТАВИТЕЛ: Елизабета Кирилова Георгиева – н-к отдел “УОСЖН”	
 (ПОДПИС)	
ЗАБЕЛЕЖКА:	<div style="border: 1px solid black; padding: 5px; width: fit-content; margin-left: auto;"> <p style="margin: 0;">2</p> <p style="margin: 0; text-align: center;">СТОЛИЧНА ОБЩИНА РАЙОН “СЕРДИКА”</p> <p style="margin: 0; text-align: center;">ВЪРНЕО С ОРИГИНАЛА</p> <p style="margin: 0;">Копие <u>Хр. Иванова</u></p> <p style="margin: 0;">Дата: <u>04.07.15.</u> Подпис: <u>[Signature]</u></p> </div>

ПРЕДСЕДАТЕЛ:


 /ЕЛЕН ГЕРДЖИКОВ/



АГЕНЦИЯ ПО ГЕОДЕЗИЯ,
КАРТОГРАФИЯ И КАДАСТЪР

София 1618, кв. ПАВЛОВО, ул. МУСАЛА №1
ТЕЛ.: 02/818 83 83, ФАКС: 02/955 53 33
ACAD@CADASTRE.BG • WWW.CADASTRE.BG
стр. 1 от 1

СЛУЖБА ПО ГЕОДЕЗИЯ, КАРТОГРАФИЯ И КАДАСТЪР - ГР. СОФИЯ

1618, кв. "ПАВЛОВО", Ул. "МУСАЛА" №1, 02/8188374; Факс: 02/9557266,
sofia@cadastre.bg, БУЛСТАТ:130362903

СХЕМА № 15-265370-25.06.2015 г.
НА САМОСТОЯТЕЛЕН ОБЕКТ В СГРАДА

с идентификатор 68134.513.2.7.35

Гр. София, общ. Столична, обл. София (столица)

По кадастралната карта и кадастралните регистри, одобрени със Заповед РД-18-53/23.11.2011 г.
на ИЗПЪЛНИТЕЛЕН ДИРЕКТОР НА АГКК

Последно изменение със заповед: няма издадена заповед за изменение в КККР

Адрес на имота: гр. София, район Сердика, бул. "Княгиня Мария Луиза", ет. -1, обект В-7

Самостоятелният обект се намира в сграда № 7, разположена в поземлени имоти с идентификатори
68134.511.94, 68134.513.1, 68134.513.2, 68134.513.4, 68134.513.5, 68134.513.149, 68134.513.150 и
принадлежи към поземлен имот с идентификатор 68134.513.2

Предназначение на самостоятелния обект: За търговска дейност

Брой нива на обекта: 1

Посочена в документа площ: 29.65 кв.м

Прилежащи части: ...

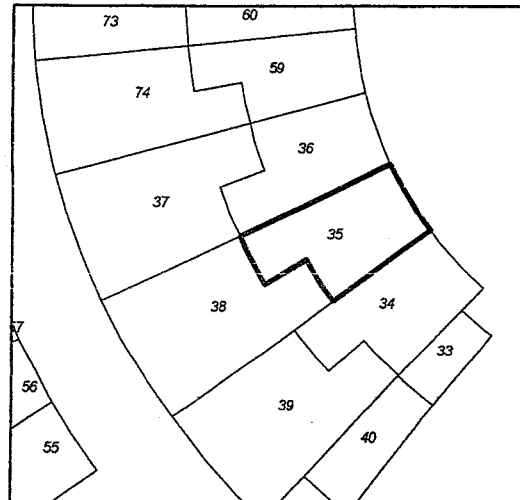
Ниво: 1

Съседни самостоятелни обекти в сградата:

На същия етаж: 68134.513.2.7.38, 68134.513.2.7.34,
68134.513.2.7.36, 68134.513.2.7.37

Под обекта: няма

Над обекта: няма



Стар идентификатор: няма

Собственици:

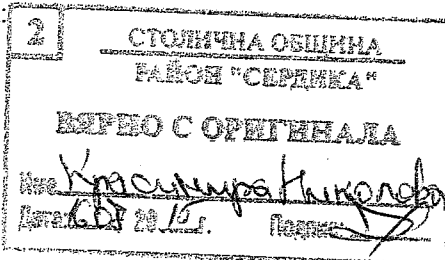
1. 000696327, СТОЛИЧНА ОБЩИНА

Няма данни за идеалните части

Акт за частна общинска собственост № 173 том XXII рег. 71562 от 02.10.2008г., издаден от Служба по
вписванията гр. София

Носители на други вещни права:

няма данни




/инж.В.Димитрова/

ПРЕДСЕДАТЕЛ:

/ЕЛЕН ГЕРДЖИКОВ/

Схема № 15-265370-25.06.2015 г. издадена въз основа на
документ с входящ № 01-181825-24.06.2015 г.



Член № 525 от в.л.2

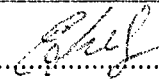
<p>РЕПУБЛИКА БЪЛГАРИЯ МИНИСТЕРСТВО НА РЕГИОНАЛНОТО РАЗВИТИЕ И БЛАГОУСТРОЙСТВОТО СТОЛИЧНА ОБЩИНА БУЛСТАТ: Ю-0006963277 НДР: 1223027772</p>	
УТВЪРЖДАВАМ: (подпис и печат)	Вписване по ЗС/ПВ Служба по вписванията:
КМЕТ НА ОБЩИНА: Бойко Методиев Борисов (име, презиме и фамилия)	СЪДИЯ ПО ВПИСВАНИЯТА: (име, презиме и фамилия)
<p>АКТ № 1284 ЗА ЧАСТНА ОБЩИНСКА СОБСТВЕНОСТ</p>	
Регистър..... Картотека..... Досие – 15	Одобрявам: (подпис и печат) кмет на Район СЕРДИКА Тодор Славов Кръстев (име, презиме и фамилия)
1. ДАТА НА СЪСТАВЯНЕ	25.09.2008г.
2. ПРАВНО ОСНОВАНИЕ	Чл.2, ал.1, т. 7 от Закона за общинската собственост
3. ВИД И ОПИСАНИЕ НА ИМОТА	Търговски обект в сектор "В", № 07, състоящ се от зала, склад и санитарен възел с площ от 29.65 кв.м.; РЗП – 31.68 кв.м. ниво -5.10
МЕСТОНАХОЖДЕНИЕ	Гр. София, Район Сердика, Централна гара, м. Предгаров площад Подлез Ротонда – ниво "-5.10"
5. ГРАНИЦИ НА ИМОТА	Изток – Пешеходна зона "В" № 0 Запад – Търговски обект "В" № 10 Север – Търговски обект "В" № 08 Юг – Търговски обект "В" № 06
6. ДАНЪЧНА ОЦЕНКА НА ИМОТА КЪМ МОМЕНТАНА УТВЪРЖДАВАНЕ НА АКТА:	23634.90 лв

2

СТОЛИЧНА ОБЩИНА
 РАЙОН "СЕРДИКА"

ВЕРНО С ОРИГИНАЛА

Име: Хр. Иванова
 Дата: 25.09.08г. Печат: [Печат]

7. БИВШИ СОБСТВЕНИК НА ИМОТА	-									
8. СЪСОБСТВЕНИЦИ	-									
9. НОМЕР И ДАТА НА СЪСТАВЕНИ ПО-РАНО АКТОВЕ	-									
10. ПРЕДОСТАВЕНИ ПРАВА ЗА УПРАВЛЕНИЕ:										
11. РАЗПОРЕДИТЕЛНИ ДЕЙСТВИЯ С ИМОТА (ЧАСТ ОТ ИМОТА):										
12. АКТΟΣЪСТАВИТЕЛ: Елизабета Кирилова Георгиева – н-к отдел “УОСЖН”										
		 (ПОДПИС)								
ЗАБЕЛЕЖКА:										
<div style="float: right; border: 1px solid black; padding: 5px; margin-top: 20px;"> <table style="width:100%; border-collapse: collapse;"> <tr> <td style="width:20px; text-align: center; border: 1px solid black;">2</td> <td style="text-align: center;">СТОЯНИЧНА ОБЩИНА РАЙОН "СЕРДИКА"</td> </tr> <tr> <td colspan="2" style="text-align: center;">ВЪРНЕО С ОРИГИНАЛА</td> </tr> <tr> <td style="font-size: small;">Име:</td> <td style="text-align: center;"><i>Хр. Шанкова</i></td> </tr> <tr> <td style="font-size: small;">Дата:</td> <td style="text-align: center;"><i>16/11/15г.</i></td> </tr> </table> </div>			2	СТОЯНИЧНА ОБЩИНА РАЙОН "СЕРДИКА"	ВЪРНЕО С ОРИГИНАЛА		Име:	<i>Хр. Шанкова</i>	Дата:	<i>16/11/15г.</i>
2	СТОЯНИЧНА ОБЩИНА РАЙОН "СЕРДИКА"									
ВЪРНЕО С ОРИГИНАЛА										
Име:	<i>Хр. Шанкова</i>									
Дата:	<i>16/11/15г.</i>									

ПРЕДСЕДАТЕЛ:

[Signature]
 /ЕЛЕН ГЕРДЖИКОВ/



АГЕНЦИЯ ПО ГЕОДЕЗИЯ,
КАРТОГРАФИЯ И КАДАСТЪР

л.1 от вс.л.1
София 1618, кв. ПАВЛОВО, ул. МУСАЛА №1.
ТЕЛ.: 02/818 83 83, ФАКС: 02/955 53 33
ACAD@CADASTRE.BG • WWW.CADASTRE.BG
стр. 1 от 1

СЛУЖБА ПО ГЕОДЕЗИЯ, КАРТОГРАФИЯ И КАДАСТЪР - ГР. СОФИЯ

1618, кв. "ПАВЛОВО", Ул. "МУСАЛА" №1, 02/8188374; Факс: 02/9557266,
sofia@cadastre.bg, БУЛСТАТ:130362903

СХЕМА № 15-265371-25.06.2015 г.
НА САМОСТОЯТЕЛЕН ОБЕКТ В СГРАДА

с идентификатор 68134.513.2.7.36

Гр. София, общ. Столична, обл. София (столица)

По кадастралната карта и кадастралните регистри, одобрени със Заповед РД-18-53/23.11.2011 г.
на ИЗПЪЛНИТЕЛЕН ДИРЕКТОР НА АГКК

Последно изменение със заповед: няма издадена заповед за изменение в КККР

Адрес на имота: гр. София, район Сердика, бул. "Княгиня Мария Луиза", ет. -1, обект В-8

Самостоятелният обект се намира в сграда № 7, разположена в поземлени имоти с идентификатори
68134.511.94, 68134.513.1, 68134.513.2, 68134.513.4, 68134.513.5, 68134.513.149, 68134.513.150 и
принадлежи към поземлен имот с идентификатор 68134.513.2

Предназначение на самостоятелния обект: За търговска дейност

Брой нива на обекта: 1

Посочена в документа площ: 32.10 кв.м

Прилежащи части: ...

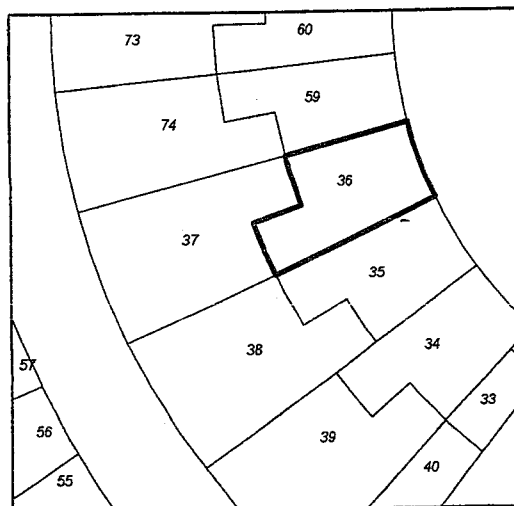
Ниво: 1

Съседни самостоятелни обекти в сградата:

На същия етаж: 68134.513.2.7.37, 68134.513.2.7.38,
68134.513.2.7.35, 68134.513.2.7.59, 68134.513.2.7.74

Под обекта: няма

Над обекта: няма



Стар идентификатор: няма

Собственици:

1. 000696327, СТОЛИЧНА ОБЩИНА

Няма данни за идеалните части

Акт за частна общинска собственост № 172 том XXII рег. 71561 от 02.10.2008г., издаден от Служба по
вписванията гр. София

Носители на други вещни права:

няма данни





Схема № 15-265371-25.06.2015 г. издадена въз основа на
документ с входящ № 01-181825-24.06.2015 г.



ПРЕДСЕДАТЕЛ:

/ЕЛЕН ГЕРДЖИКОВ/



РЕПУБЛИКА БЪЛГАРИЯ
МИНИСТЕРСТВО НА РЕГИОНАЛНОТО РАЗВИТИЕ И БЛАГОУСТРОЙСТВОТО
ОБЛАСТ СОФИЯ

СТОЛИЧНА ОБЩИНА
 БУЛСТАТ: Ю-000696327
 НДР: 1223027772

Вписано в Общинския регистър за вписване
 от: 08.09.2008 г. №: XXII/1878
 № рег. №: 71561

Вписване по ЗС/ПВ
 Служба по вписванията: М.М. Голубов

УТВЪРЖДАВАМ:.....
 (подпис и печат)

КМЕТ НА ОБЩИНА:
 Бойко Методиев Борисов
 (име, презиме и фамилия)

АКТ № 1285
ЗА ЧАСТНА ОБЩИНСКА СОБСТВЕНОСТ

Регистър.....
 Картотека.....
 Досие – 15

Одобрявам:.....
 (подпис и печат)
 кмет на Район СЕРДИКА
 Тодор Славов Кръстев
 (име, презиме и фамилия)



1. ДАТА НА СЪСТАВЯНЕ	25.09.2008г.
2. ПРАВНО ОСНОВАНИЕ	Чл.2, ал.1, т. 7 от Закона за общинската собственост
3. ВИД И ОПИСАНИЕ НА ИМОТА	Търговски обект в сектор "В", № 08, състоящ се от зала, склад и санитарен възел с площ от 32.10 кв.м.; РЗП – 33.80 кв.м. ниво -5.10
МЕСТОНАХОЖДЕНИЕ	Гр. София, Район Сердика, Централна гара, м. Предгаров площад Подлез Ротонда – ниво "-5.10"
5. ГРАНИЦИ НА ИМОТА	Изток – Пешеходна зона "В" № 0 Запад – Търговски обект "В" № 09 Юг – Търговски обект "В" № 07
6. ДАНЪЧНА ОЦЕНКА НА ИМОТА КЪМ МОМЕНТАНА УТВЪРЖДАВАНЕ НА АКТА:	25813.4016

2

СТОЛИЧНА ОБЩИНА
 РАЙОН "СЕРДИКА"

ВАРНО С ОРБИТЕЛА

Име: Хр. Иванова
 Дата: 08.09.2008г. Печат: [Печат]

7. БИВШИ СОБСТВЕНИК НА ИМОТА	-
8. СЪСОБСТВЕНИЦИ	-
9. НОМЕР И ДАТА НА СЪСТАВЕНИ ПО-РАНО АКТОВЕ	-
10. ПРЕДОСТАВЕНИ ПРАВА ЗА УПРАВЛЕНИЕ:	
11. РАЗПОРЕДИТЕЛНИ ДЕЙСТВИЯ С ИМОТА (ЧАСТ ОТ ИМОТА):	
12. АКТОСЪСТАВИТЕЛ: Елизабета Кирилова Георгиева – н-к отдел “УОСЖН”	 (ПОДПИС)
ЗАБЕЛЕЖКА: <div data-bbox="949 936 1396 1182" style="border: 1px solid black; padding: 5px; margin-left: 200px;"> 2 СТОЛИЧНА ОБЩИНА РАЙОН "СЕРДИКА" ВЪРНО С ОРГИНАЛА Име: <u>Хр. Утконова</u> Дата: <u>16.07.15</u> г. Подпис:  </div>	

ПРЕДСЕДАТЕЛ:


 /ЕЛЕН ГЕРДЖИКОВ/