

АГЕНЦИЯ ПО ГЕОДЕЗИЯ,
КАРТОГРАФИЯ И КАДАСТЪР

София 1618, кв. ПАВЛОВО, ул. МУСАЛА №1
ТЕЛ.: 02/818 83 83, ФАКС: 02/955 53 33
ACAD@CADASTRE.BG | WWW.CADASTRE.BG

СЛУЖБА ПО ГЕОДЕЗИЯ, КАРТОГРАФИЯ И КАДАСТЪР - ГР. СОФИЯ

1618, кв. "ПАВЛОВО", Ул. "МУСАЛА" №1, 02/8188374; Факс: 02/9557266,
sofia@cadastre.bg, БУЛСТАТ:130362903

СХЕМА № 15-265356-25.06.2015 г.
НА САМОСТОЯТЕЛЕН ОБЕКТ В СГРАДА

с идентификатор 68134.513.2.7.17

Гр. София, общ. Столична, обл. София (столица)

По кадастралната карта и кадастралните регистри, одобрени със Заповед РД-18-53/23.11.2011 г.
на ИЗПЪЛНИТЕЛЕН ДИРЕКТОР НА АГКК

Последно изменение със заповед: няма издадена заповед за изменение в КККР

Адрес на имота: гр. София, район Сердика, бул. "Княгиня Мария Луиза", ет. -1, обект А-17

Самостоятелният обект се намира в сграда № 7, разположена в поземлени имоти с идентификатори
68134.511.94, 68134.513.1, 68134.513.2, 68134.513.4, 68134.513.5, 68134.513.149, 68134.513.150 и
принадлежи към поземлен имот с идентификатор 68134.513.2

Предназначение на самостоятелния обект: За търговска дейност

Брой нива на обекта: 1

Посочена в документа площ: 22.62 кв.м

Прилежащи части: ...

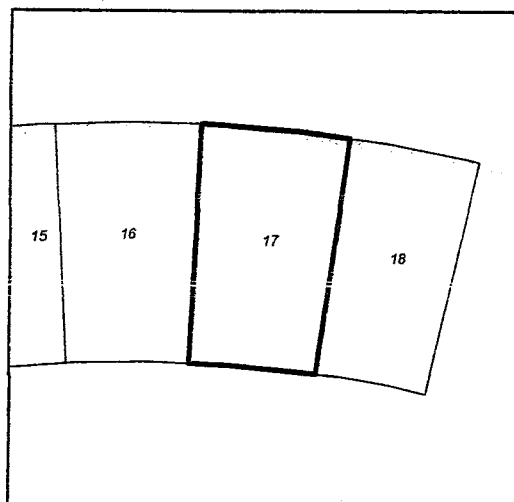
Ниво: 1

Съседни самостоятелни обекти в сградата:

На същия етаж: 68134.513.2.7.18, 68134.513.2.7.16

Под обекта: няма

Над обекта: няма



Стар идентификатор: няма

Собственици:

1. 000696327, СТОЛИЧНА ОБЩИНА

Няма данни за идеалните части

Акт за частна общинска собственост № 187 том XXII рег. 71577 от 02.10.2008г., издаден от Служба по
вписванията гр. София

Носители на други вещни права:
няма данни




Схема № 15-265356-25.06.2015 г. издадена въз основа на
документ с входящ № 01-181825-24.06.2015 г.



ПРЕДСЕДАТЕЛ:

/ЕЛЕН ПЕРДЖИКОВ/

/инж. В. Димитрова/

III 525 B2

РЕПУБЛИКА БЪЛГАРИЯ
МИНИСТЕРСТВО НА РЕГИОНАЛНОТО РАЗВИТИЕ И БЛАГОУСТРОЙСТВОТО
СТОЛИЧНА ОБЩИНА
ОБЛАСТ СОФИЯ

БУЛСТАТ: Ю-000696327
 НДР: 1223027772


УТВЪРЖДАВАМ:.....
 (подпис и печат)

Вписване по ЗСПВ
 Служба по вписванията:

КМЕТ НА ОБЩИНА
 Бойко Методиев Борисов
 (име, презиме и фамилия)

СЪДИЯ ПО ВПИСВАНИЯТА:

 (име, презиме и фамилия)



АКТ № 1270
ЗА ЧАСТНА ОБЩИНСКА СОБСТВЕНОСТ

Регистър.....
 Картотека.....
 Досие - 15

Одобрявам:.....
 (подпис и печат)
 кмет на Район СЕРДИКА
 Тодор Славов Кръстев
 (име, презиме и фамилия)





1. ДАТА НА СЪСТАВЯНЕ	<i>25.09.2008г.</i>
2. ПРАВНО ОСНОВАНИЕ	Чл.2, ал.1, т. 7 от Закона за общинската собственост
3. ВИД И ОПИСАНИЕ НА ИМОТА	Търговски обект в сектор "А", № 17, състоящ се от зала, склад и санитарен възел с площ от 22.62 кв.м.; РЗП – 24.24 кв.м. ниво -5.10
МЕСТОНАХОЖДЕНИЕ	Гр. София, Район Сердика, Централна гара, м. Предгаров площад Подлез Ротонда – ниво "–5.10"
5. ГРАНИЦИ НА ИМОТА	Изток – Търговски обект "А" № 18 Запад – Търговски обект "А" № 16 Юг – Пешеходна зона "А" № 0
6. ДАНЪЧНА ОЦЕНКА НА ИМОТА КЪМ МОМЕНТАНА УТВЪРЖДАВАНЕ НА АКТА:	<i>18082.00 лв</i>

СТОЛИЧНА ОБЩИНА
 РАЙОН "СЕРДИКА"
 БУЛЕВАР С ОФЕГРЕЛАЛА
Хр. Иванова
 Директор

СТОЛИЧЕН ОБЩИНСКИ СЪВЕТ

Приложение № 22.2 към Решение № 519 по Протокол № 86/23.07.2015г.

л.2 от вс.л.2

7. БИВШИ СОБСТВЕНИК НА ИМОТА	-										
8. СЪСОБСТВЕНИЦИ	-										
9. НОМЕР И ДАТА НА СЪСТАВЕНИ ПО-РАНО АКТОВЕ	-										
10. ПРЕДОСТАВЕНИ ПРАВА ЗА УПРАВЛЕНИЕ:											
11. РАЗПОРЕДИТЕЛНИ ДЕЙСТВИЯ С ИМОТА (ЧАСТ ОТ ИМОТА):											
12. АКТОСЪСТАВИТЕЛ: Елизабета Кирилова Георгиева – н-к отдел “УОСЖН”	 (ПОДПИС)										
ЗАБЕЛЕЖКА:	<table border="1"><tr><td>2</td><td>СТОЛИЧНА ОБЩИНА РАЙОН “СЕРДИКА”</td></tr><tr><td colspan="2">ВЪРНЕО С ОРИГИНАЛА</td></tr><tr><td>Име</td><td>Хр. Иванова</td></tr><tr><td>Дата</td><td>15.07.15</td></tr><tr><td>Подпис</td><td></td></tr></table>	2	СТОЛИЧНА ОБЩИНА РАЙОН “СЕРДИКА”	ВЪРНЕО С ОРИГИНАЛА		Име	Хр. Иванова	Дата	15.07.15	Подпис	
2	СТОЛИЧНА ОБЩИНА РАЙОН “СЕРДИКА”										
ВЪРНЕО С ОРИГИНАЛА											
Име	Хр. Иванова										
Дата	15.07.15										
Подпис											

ПРЕДСЕДАТЕЛ:


/ЕЛЕН ГЕРДЖИКОВ/



АГЕНЦИЯ ПО ГЕОДЕЗИЯ,
КАРТОГРАФИЯ И КАДАСТЪР

София 1618, кв. ПАВЛОВО, ул. МУСАЛА №1
ТЕЛ.: 02/818 83 83, ФАКС: 02/955 53-33
ACAD@CADASTRE.BG • WWW.CADASTRE.BG
стр. 1 от 1

СЛУЖБА ПО ГЕОДЕЗИЯ, КАРТОГРАФИЯ И КАДАСТЪР - ГР. СОФИЯ

1618, кв. "ПАВЛОВО", Ул. "МУСАЛА" №1, 02/8188374; Факс: 02/9557266,
sofia@cadastre.bg, БУЛСТАТ:130362903

**СХЕМА № 15-265358-25.06.2015 г.
НА САМОСТОЯТЕЛЕН ОБЕКТ В СГРАДА**

с идентификатор 68134.513.2.7.18

Гр. София, общ. Столична, обл. София (столица)

По кадастралната карта и кадастралните регистри, одобрени със Заповед РД-18-53/23.11.2011 г.
на **ИЗПЪЛНИТЕЛЕН ДИРЕКТОР НА АГКК**

Последно изменение със заповед: няма издадена заповед за изменение в КККР

Адрес на имота: гр. София, район Сердика, бул. "Княгиня Мария Луиза", ет. -1, обект А-18

Самостоятелният обект се намира в сграда № 7, разположена в поземлени имоти с идентификатори
68134.511.94, 68134.513.1, 68134.513.2, 68134.513.4, 68134.513.5, 68134.513.149, 68134.513.150 и
принадлежи към поземлен имот с идентификатор 68134.513.2

Предназначение на самостоятелния обект: **За търговска дейност**

Брой нива на обекта: 1

Посочена в документа площ: **23.43 кв.м**

Прилежащи части: ...

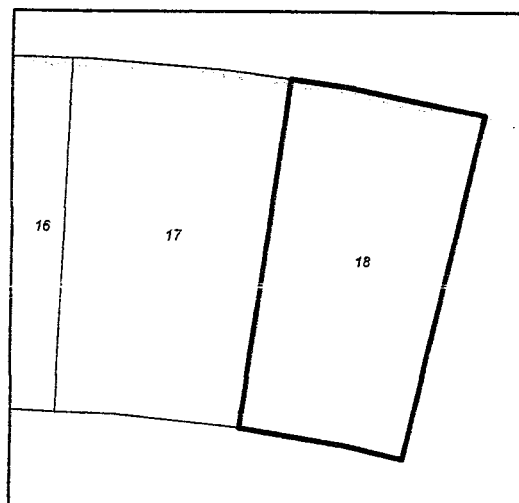
Ниво: 1

Съседни самостоятелни обекти в сградата:

На същия етаж: 68134.513.2.7.17

Под обекта: няма

Над обекта: няма



Стар идентификатор: няма

Собственици:

1. 000696327, **СТОЛИЧНА ОБЩИНА**

Няма данни за идеалните части

Акт за частна общинска собственост № 186 том XXII рег. 71576 от 02.10.2008г., издаден от Служба по
вписванията гр. София

Носители на други вещни права:

няма данни





Схема № 15-265358-25.06.2015 г. издадена въз основа на
документ с входящ № 01-181825-24.06.2015 г.



/инж.В.Димитрова/

ПРЕДСЕДАТЕЛ:

/ЕЛЕН ПЕРДЖИКОВ/

л.1 от вс.л.2
 ШУ 510 В1

РЕПУБЛИКА БЪЛГАРИЯ
 МИНИСТЕРСТВО НА РЕГИОНАЛНОТО РАЗВИТИЕ И БЛАГОУСТРОЙСТВОТО
СТОЛИЧНА ОБЩИНА
 ОБЛАСТ СОФИЯ
 БУЛСТАТ: Ю-000696327
 НДР: 1223027772

УТВЪРЖДАВАМ:.....
 (подпис и печат)

КМЕТ НА ОБЩИНА
 Бойко Методиев Борисов
 (име, презиме и фамилия)



Вписване по ЗС/ПВ
 Служба по вписванията

СЪДИЯ ПО ВПИСВАНИЯТА:


(име, презиме и фамилия)

АКТ № 1271

ЗА ЧАСТНА ОБЩИНСКА СОБСТВЕНОСТ

Регистър.....
 Картотека.....
 Досие – 15

Одобрявам:.....
 (подпис и печат)
 кмет на Район СЕРДИКА
 Тодор Славов Кръстев
 (име, презиме и фамилия)




1. ДАТА НА СЪСТАВЯНЕ	25.09.2008г.
2. ПРАВНО ОСНОВАНИЕ	Чл.2, ал.1, т. 7 от Закона за общинската собственост
3. ВИД И ОПИСАНИЕ НА ИМОТА	Търговски обект в сектор "А", № 18, състоящ се от зала, склад и санитарен възел с площ от 23.43 кв.м.; РЗП – 25.58 кв.м. ниво -5.10
МЕСТОНАХОЖДЕНИЕ	Гр. София, Район Сердика, Централна гара, м. Предгаров площад Подлез Ротонда – ниво "-5.10"
5. ГРАНИЦИ НА ИМОТА	Изток – Пешеходна зона "А" № 0 Запад – Търговски обект "А" № 17 Юг – Пешеходна зона "А" № 0
6. ДАНЪЧНА ОЦЕНКА НА ИМОТА КЪМ МОМЕНТАНА УТВЪРЖДАВАНЕ НА АКТА:	19081.60 лв

2
 СТОЛИЧНА ОБЩИНА
 РАЙОН "СЕРДИКА"
 СЕРВИС С ОРБИТЕНА РА
 Хр. Усманова
 Директор

СТОЛИЧЕН ОБЩИНСКИ СЪВЕТ

Приложение № 23.2 към Решение № 519 по Протокол № 86/23.07.2015г.

л.2 от вс.л.2

7. БИВШИ СОБСТВЕНИК НА ИМОТА	-
8. СЪСОБСТВЕНИЦИ	-
9. НОМЕР И ДАТА НА СЪСТАВЕНИ ПО-РАНО АКТОВЕ	-
10. ПРЕДОСТАВЕНИ ПРАВА ЗА УПРАВЛЕНИЕ:	
11. РАЗПОРЕДИТЕЛНИ ДЕЙСТВИЯ С ИМОТА (ЧАСТ ОТ ИМОТА):	
12. АКТΟΣЪСТАВИТЕЛ: Елизабета Кирилова Георгиева – н-к отдел “УОСЖН”	 (ПОДПИС)
ЗАБЕЛЕЖКА:	
<div data-bbox="922 967 1385 1227" data-label="Text"><p>2</p><p>СТОЛИЧНА ОБЩИНА РАЙОН “СЕРДИЦА”</p><p>ВЪРНО С ОРИГИНАЛА</p><p>Име: <u>Хр. Иванова</u></p><p>Дата: <u>20.07.15.</u> Подпис: <u>[Signature]</u></p></div>	

ПРЕДСЕДАТЕЛ:


/ЕЛЕН ГЕРДЖИКОВ/



АГЕНЦИЯ ПО ГЕОДЕЗИЯ,
КАРТОГРАФИЯ И КАДАСТЪР

София 1618, кв. Павлово, ул. Мусала №1
ТЕЛ.: 02/818 83 83, ФАКС: 02/955 53 33
ACAD@CADASTRE.BG • WWW.CADASTRE.BG
СТР. 1 ОТ 1

СЛУЖБА ПО ГЕОДЕЗИЯ, КАРТОГРАФИЯ И КАДАСТЪР - ГР. СОФИЯ

1618, кв. "ПАВЛОВО", Ул. "МУСАЛА" №1, 02/8188374; Факс: 02/9557266,
sofia@cadastre.bg, БУЛСТАТ:130362903

СХЕМА № 15-265359-25.06.2015 г.
НА САМОСТОЯТЕЛЕН ОБЕКТ В СГРАДА

с идентификатор **68134.513.2.7.19**

Гр. София, общ. Столична, обл. София (столица)

По кадастралната карта и кадастралните регистри, одобрени със Заповед РД-18-53/23.11.2011 г.
на **ИЗПЪЛНИТЕЛЕН ДИРЕКТОР НА АГКК**

Последно изменение със заповед: няма издадена заповед за изменение в КККР

Адрес на имота: гр. София, район Сердика, бул. "Княгиня Мария Луиза", ет. -1, обект А-19

Самостоятелният обект се намира в сграда № 7, разположена в поземлени имоти с идентификатори
68134.511.94, 68134.513.1, 68134.513.2, 68134.513.4, 68134.513.5, 68134.513.149, 68134.513.150 и
принадлежи към поземлен имот с идентификатор **68134.513.2**

Предназначение на самостоятелния обект: **За търговска дейност**

Брой нива на обекта: **1**

Посочена в документа площ: **25.04 кв.м**

Прилежащи части: ...

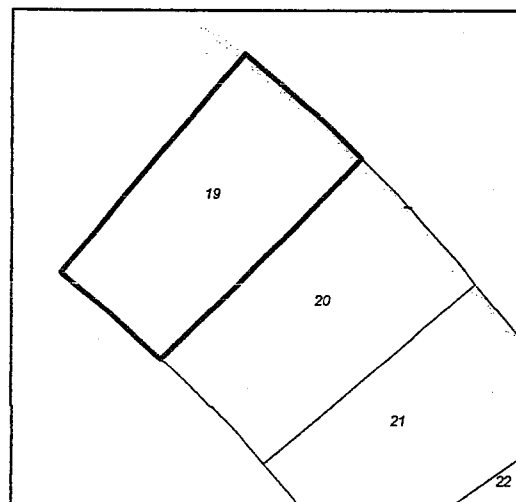
Ниво: 1

Съседни самостоятелни обекти в сградата:

На същия етаж: **68134.513.2.7.20**

Под обекта: няма

Над обекта: няма



Стар идентификатор: няма

Собственици:

1. **000696327, СТОЛИЧНА ОБЩИНА**

Няма данни за идеалните части

Акт за частна общинска собственост № 185 том XXII рег. 71574 от 02.10.2008г., издаден от Служба по
вписванията гр. София

Носители на други вещни права:

няма данни





Схема № 15-265359-25.06.2015 г. издадена въз основа на
документ с входящ № 01-181825-24.06.2015 г.



/инж.В.Димитрова/

ПРЕДСЕДАТЕЛ:

/ЕЛЕН ГЕРДЖИКОВ/

шл 520/24

РЕПУБЛИКА БЪЛГАРИЯ
 МИНИСТЕРСТВО НА РЕГИОНАЛНОТО РАЗВИТИЕ И БЛАГОУСТРОЙСТВОТО
 СТОЛИЧНА ОБЩИНА ОБЛАСТ СОФИЯ
 БУЛСТАТ: Ю-000696327
 НДР: 1223027772

УТВЪРЖДАВАМ:.....
 (подпис и печат)

Вписване по ЗС/ПВ.....
 Служба по вписванията: *915/4*

КМЕТ НА ОБЩИНА
 Бойко Методиев Борисов
 (име, презиме и фамилия)

СЪДИЯ ПО ВПИСВАНИЯТА
 (име, презиме и фамилия)



АКТ № 1272
 ЗА ЧАСТНА ОБЩИНСКА СОБСТВЕНОСТ

Регистър.....
 Картотека.....
 Досие – 15

Одобрявам:.....
 (подпис и печат)
 кмет на Район СЕРДИКА
 Тодор Славов Кръстев
 (име, презиме и фамилия)

1. ДАТА НА СЪСТАВЯНЕ

25.09.2008г.

2. ПРАВНО ОСНОВАНИЕ

Чл.2, ал.1, т. 7 от Закона за общинската собственост

3. ВИД И ОПИСАНИЕ НА ИМОТА

Търговски обект в сектор "А", № 19, състоящ се от зала, склад и санитарен възел с площ от 25.04 кв.м.; РЗП – 27.50 кв.м.
 ниво -5.10

МЕСТОНАХОЖДЕНИЕ

Гр. София, Район Сердика, Централна гара, м. Предгаров площад
 Подлез Рогонда – ниво "-5.10"


5. ГРАНИЦИ НА ИМОТА

Запад – Пешеходна зона "А" № 0
 Север - Пешеходна зона "А" № 0
 Юг – Търговски обект "А" № 20

6. ДАНЪЧНА ОЦЕНКА НА ИМОТА КЪМ МОМЕНТАНА УТВЪРЖДАВАНЕ НА АКТА:

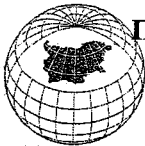
20543 80 лв

2
 СТОЛИЧНА ОБЩИНА
 РАЙОН "СЕРДИКА"
 ВЕРНО С ОРИГИНАЛА
Хр. Шанова
 Дата: *16.09.15г.* Печат: *[Signature]*

7. БИВШИ СОБСТВЕНИК НА ИМОТА	-
8. СЪСОБСТВЕНИЦИ	-
9. НОМЕР И ДАТА НА СЪСТАВЕНИ ПО-РАНО АКТОВЕ	-
10. ПРЕДОСТАВЕНИ ПРАВА ЗА УПРАВЛЕНИЕ:	
11. РАЗПОРЕДИТЕЛНИ ДЕЙСТВИЯ С ИМОТА (ЧАСТ ОТ ИМОТА):	
12. АКТОСЪСТАВИТЕЛ: Елизабета Кирилова Георгиева – н-к отдел “УОСЖН”	 (ПОДПИС)
ЗАБЕЛЕЖКА: <div data-bbox="901 963 1356 1220" style="border: 1px solid black; padding: 5px; margin: 10px auto; width: fit-content;"> 2 СТОЛИЧНА ОБЩИНА РАЙОН “СЕРДИКА” ВЪРНО С ОРИГИНАЛА Име: <u>Х.Р. Иванова</u> Дата: <u>07.07.15.</u> Печат: <u>[Signature]</u> </div>	

ПРЕДСЕДАТЕЛ:

/ЕЛЕН ПЕРДЖИКОВ/



СЛУЖБА ПО ГЕОДЕЗИЯ, КАРТОГРАФИЯ И КАДАСТЪР - ГР. СОФИЯ

1618, кв. "ПАВЛОВО", Ул. "МУСАЛА" №1, 02/8188374; Факс: 02/9557266,
sofia@cadastre.bg, БУЛСТАТ:130362903

СХЕМА № 15-265361-25.06.2015 г.
НА САМОСТОЯТЕЛЕН ОБЕКТ В СГРАДА

с идентификатор 68134.513.2.7.20

Гр. София, общ. Столична, обл. София (столица)

По кадастралната карта и кадастралните регистри, одобрени със Заповед РД-18-53/23.11.2011 г.
на ИЗПЪЛНИТЕЛЕН ДИРЕКТОР НА АГКК

Последно изменение със заповед: няма издадена заповед за изменение в КККР

Адрес на имота: гр. София, район Сердика, бул. "Княгиня Мария Луиза", ет. -1, обект А-20

Самостоятелният обект се намира в сграда № 7, разположена в поземлени имоти с идентификатори
68134.511.94, 68134.513.1, 68134.513.2, 68134.513.4, 68134.513.5, 68134.513.149, 68134.513.150 и
принадлежи към поземлен имот с идентификатор 68134.513.2

Предназначение на самостоятелния обект: За търговска дейност

Брой нива на обекта: 1

Посочена в документа площ: 23.68 кв.м

Прилежащи части: ...

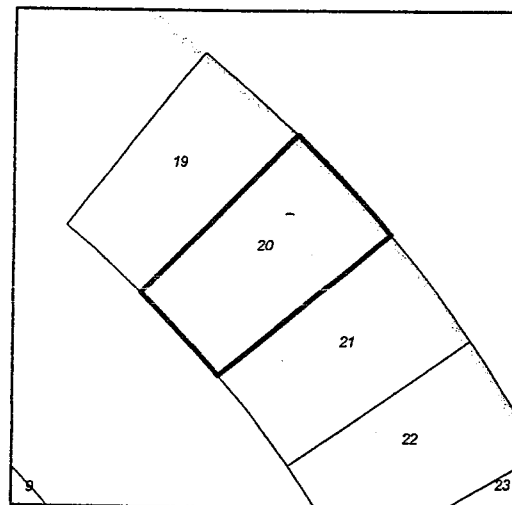
Ниво: 1

Съседни самостоятелни обекти в сградата:

На същия етаж: 68134.513.2.7.21, 68134.513.2.7.19

Под обекта: няма

Над обекта: няма



Стар идентификатор: няма

Собственици:

1. 000696327, СТОЛИЧНА ОБЩИНА

Няма данни за идеалните части

Акт за частна общинска собственост № 184 том XXII рег. 71573 от 02.10.2008г., издаден от Служба по
вписванията гр. София

Носители на други вещни права:

няма данни





Схема № 15-265361-25.06.2015 г. издадена въз основа на
документ с входящ № 01-181825-24.06.2015 г.

Инж. В. Димитрова

ПРЕДСЕДАТЕЛ

/ЕЛЕН ТЕРДЖИКОВ/



ИИ 520/25

РЕПУБЛИКА БЪЛГАРИЯ
МИНИСТЕРСТВО НА РЕГИОНАЛНОТО РАЗВИТИЕ И БЛАГОУСТРОЙСТВОТО
СТОЛИЧНА ОБЩИНА
ОБЛАСТ СОФИЯ

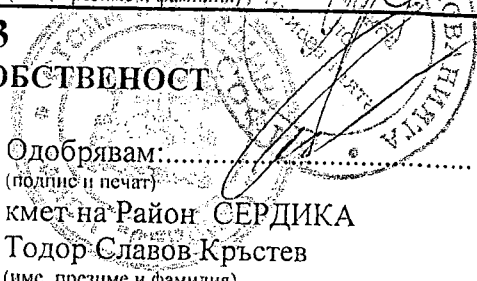
БУЛСТАТ: Ю-000696327
НДР: А223027772

УТВЪРЖДАВАМ:.....
(подпис и печат)

ОФ. Вписване по ЗС/ПВ
Служба по вписванията
71073

КМЕТ НА ОБЩИНА:
Бойко Методиев Борисов
(име, презиме и фамилия)

СЪДИЯ ПО ВПИСВАНИЯТА
.....
(име, презиме и фамилия)



АКТ № 1273


ЗА ЧАСТНА ОБЩИНСКА СОБСТВЕНОСТ

Регистър.....
Картотека.....
Досие - 15

Одобрявам.....
(подпис и печат)
кмет на Район СЕРДИКА
Тодор Славов-Кръстев
(име, презиме и фамилия)


1. ДАТА НА СЪСТАВЯНЕ	25.09.2008г.
2. ПРАВНО ОСНОВАНИЕ	Чл.2, ал.1, т. 7 от Закона за общинската собственост
3. ВИД И ОПИСАНИЕ НА ИМОТА	Търговски обект в сектор "А", № 20, състоящ се от зала, склад и санитарен възел с площ от 23.68 кв.м.; РЗП - 25.44 кв.м. ниво -5.10
МЕСТОНАХОЖДЕНИЕ	Гр. София, Район Сердика, Централна гара, м. Предгаров площад Подлез Ротонда - ниво "-5.10"
5. ГРАНИЦИ НА ИМОТА	Запад - Пешеходна зона "А" № 0 Север - Търговски обект "А" № 19 Юг - Търговски обект "А" № 21
6. ДАНЪЧНА ОЦЕНКА НА ИМОТА КЪМ МОМЕНТАНА УТВЪРЖДАВАНЕ НА АКТА:	18244.3016

2
СТОЛИЧНА ОБЩИНА
РАЙОН СЕРДИКА
ВАРЕН С ОРИГИНАЛА
Име: Хр. Иванова
Дата: 06.09.2015г. Подпис: [Signature]

7. БИВШИ СОБСТВЕНИК НА ИМОТА	-
8. СЪСОБСТВЕНИЦИ	-
9. НОМЕР И ДАТА НА СЪСТАВЕНИ ПО-РАНО АКТОВЕ	-
10. ПРЕДОСТАВЕНИ ПРАВА ЗА УПРАВЛЕНИЕ:	
11. РАЗПОРЕДИТЕЛНИ ДЕЙСТВИЯ С ИМОТА (ЧАСТ ОТ ИМОТА):	
12. АКТОСЪСТАВИТЕЛ: Елизабета Кирилова Георгиева – н-к отдел “УОСЖН”	
ЗАБЕЛЕЖКА:	<div data-bbox="1053 784 1308 907" style="text-align: right;">  (ПОДПИС) </div> <div data-bbox="941 940 1412 1220" style="border: 1px solid black; padding: 5px; margin-top: 10px;"> <div style="display: flex; justify-content: space-between;"> 2 СТОЛИЧНА ОБЩИНА РАЙОН “СЕРДИКА” </div> <p style="text-align: center; font-weight: bold;">ВЕРНО С ОРГИНАЛА</p> <p style="text-align: center;">Хр. Иванова</p> <p>Директор: Е.г. Поимено: Е.г.</p> </div>

ПРЕДСЕДАТЕЛ:

/ЕЛЕН ГЕРДЖИКОВ/



СЛУЖБА ПО ГЕОДЕЗИЯ, КАРТОГРАФИЯ И КАДАСТЪР - ГР. СОФИЯ

1618, кв. "ПАВЛОВО", Ул. "МУСАЛА" №1, 02/8188374; Факс: 02/9557266,
sofia@cadastre.bg, БУЛСТАТ:130362903

СХЕМА № 15-265362-25.06.2015 г.
НА САМОСТОЯТЕЛЕН ОБЕКТ В СГРАДА

с идентификатор 68134.513.2.7.21

Гр. София, общ. Столична, обл. София (столица)

По кадастралната карта и кадастралните регистри, одобрени със Заповед РД-18-53/23.11.2011 г.
на ИЗПЪЛНИТЕЛЕН ДИРЕКТОР НА АГКК

Последно изменение със заповед: няма издадена заповед за изменение в КККР

Адрес на имота: гр. София, район Сердика, бул. "Княгиня Мария Луиза", ет. -1, обект А-21

Самостоятелният обект се намира в сграда № 7, разположена в поземлени имоти с идентификатори
68134.511.94, 68134.513.1, 68134.513.2, 68134.513.4, 68134.513.5, 68134.513.149, 68134.513.150 и
принадлежи към поземлен имот с идентификатор 68134.513.2

Предназначение на самостоятелния обект: За търговска дейност

Брой нива на обекта: 1

Посочена в документа площ: 24.27 кв.м

Прилежащи части: ...

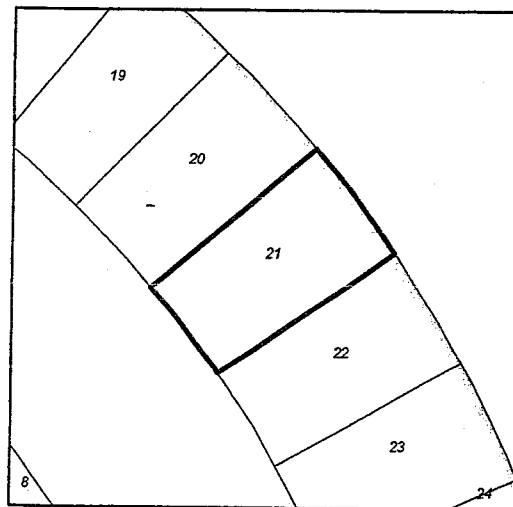
Ниво: 1

Съседни самостоятелни обекти в сградата:

На същия етаж: 68134.513.2.7.22, 68134.513.2.7.20

Под обекта: няма

Над обекта: няма



Стар идентификатор: няма

Собственици:

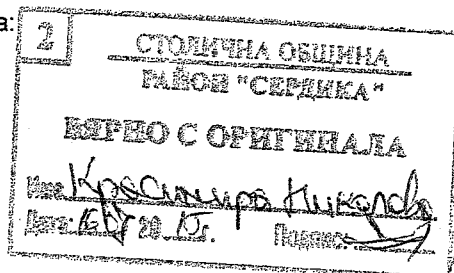
1. 000696327, СТОЛИЧНА ОБЩИНА

Няма данни за идеалните части

Акт за частна общинска собственост № 183 том XXII рег. 71572 от 02.10.2008г., издаден от Служба по
вписванията гр. София

Носители на други вещни права:

няма данни



/инж.В.Димитрова/

Схема № 15-265362-25.06.2015 г. издадена въз основа на
документ с входящ № 01-181825-24.06.2015 г.



ПРЕДСЕДАТЕЛ:

/ЕЛЕН ГЕРДЖИКОВ/

л. 1 от в. л. 2
 III 5/18/183

РЕПУБЛИКА БЪЛГАРИЯ
 МИНИСТЕРСТВО НА РЕГИОНАЛНОТО РАЗВИТИЕ И БЛАГОУСТРОЙСТВОТО
 СТОЛИЧНА ОБЩИНА
 ОБЛАСТ СОФИЯ
 БУЛСТАТ: Ю-000696327
 НДР: 1223027772

УТВЪРЖДАВАМ:.....
 (подпис и печат)

Вписване по ЗС/ПВ
 Служба по вписванията

КМЕТ НА ОБЩИНА:
 Бойко Методиев Борисов
 (име, презиме и фамилия)

СЪДИЯ ПО ВПИСВАНИЯТА:
 (име, презиме и фамилия)

АКТ № 1274
 ЗА ЧАСТНА ОБЩИНСКА СОБСТВЕНОСТ

Регистър.....
 Картотека.....
 Досие – 15

Одобрявам:
 (подпис и печат)
 кмет на Район СЕРДИКА
 Тодор Славов Кръстев
 (име, презиме и фамилия)

1. ДАТА НА СЪСТАВЯНЕ

25.09.2008г.

2. ПРАВНО ОСНОВАНИЕ

Чл.2, ал.1, т. 7 от Закона за общинската собственост

3. ВИД И ОПИСАНИЕ НА ИМОТА

Търговски обект в сектор "А", № 21, състоящ се от зала, склад и санитарен възел с площ от 24.27 кв.м.; РЗП – 26.05 кв.м.
 ниво -5.10

МЕСТОНАХОЖДЕНИЕ

Гр. София, Район Сердика, Централна гара, м. Предгаров площад
 Подлез Ротонда – ниво "-5.10"

5. ГРАНИЦИ НА ИМОТА

Запад – Пешеходна зона "А" № 0
 Север - Търговски обект "А" № 20
 Юг – Търговски обект "А" № 22


6. ДАНЪЧНА ОЦЕНКА НА ИМОТА КЪМ МОМЕНТАНА УТВЪРЖДАВАНЕ НА АКТА:

19432.20 лв

2 СТОЛИЧНА ОБЩИНА
 РАЙОН "СЕРДИКА"


ВЪРВЕ С ОРИГИНАЛА

Хр. Иванова
 2008г.

7. БИВШИ СОБСТВЕНИК НА ИМОТА	-
8. СЪСОБСТВЕНИЦИ	-
9. НОМЕР И ДАТА НА СЪСТАВЕНИ ПО-РАНО АКТОВЕ	-
10. ПРЕДОСТАВЕНИ ПРАВА ЗА УПРАВЛЕНИЕ:	
11. РАЗПОРЕДИТЕЛНИ ДЕЙСТВИЯ С ИМОТА (ЧАСТ ОТ ИМОТА):	
12. АКТΟΣЪСТАВИТЕЛ: Елизабета Кирилова Георгиева – н-к отдел “УОСЖН”	 (ПОДПИС)
ЗАБЕЛЕЖКА:	<div data-bbox="933 929 1388 1187" style="border: 1px solid black; padding: 5px;"> <p style="text-align: center;">2</p> <p style="text-align: center;">СТОЛИЧНА ОБЩИНА РАЙОН “СЕРДИКА”</p> <p style="text-align: center;">ВЪРНО С ОРГИНАЛА</p> <p>Име: <u>Хр. Иванова</u></p> <p>Дата: <u>12.07.15г.</u> Подпис: <u>[Signature]</u></p> </div>

ПРЕДСЕДАТЕЛ:


 /ЕЛЕН ГЕРДЖИКОВ/



СЛУЖБА ПО ГЕОДЕЗИЯ, КАРТОГРАФИЯ И КАДАСТЪР - ГР. СОФИЯ

1618, кв. "ПАВЛОВО", Ул. "МУСАЛА" №1, 02/8188374; Факс: 02/9557266,
sofia@cadastre.bg, БУЛСТАТ:130362903

СХЕМА № 15-265363-25.06.2015 г.
НА САМОСТОЯТЕЛЕН ОБЕКТ В СГРАДА

с идентификатор 68134.513.2.7.22

Гр. София, общ. Столична, обл. София (столица)

По кадастралната карта и кадастралните регистри, одобрени със Заповед РД-18-53/23.11.2011 г.
на ИЗПЪЛНИТЕЛЕН ДИРЕКТОР НА АГКК

Последно изменение със заповед: няма издадена заповед за изменение в КККР

Адрес на имота: гр. София, район Сердика, бул. "Княгиня Мария Луиза", ет. -1, обект А-22

Самостоятелният обект се намира в сграда № 7, разположена в поземлени имоти с идентификатори
68134.511.94, 68134.513.1, 68134.513.2, 68134.513.4, 68134.513.5, 68134.513.149, 68134.513.150 и
принадлежи към поземлен имот с идентификатор 68134.513.2

Предназначение на самостоятелния обект: За търговска дейност

Брой нива на обекта: 1

Посочена в документа площ: 24.57 кв.м

Прилежащи части: ...

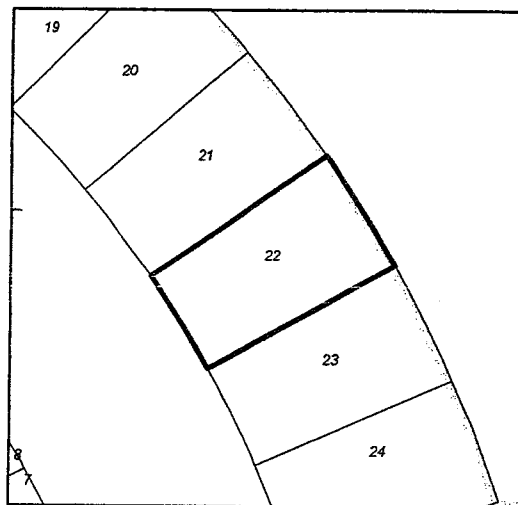
Ниво: 1

Съседни самостоятелни обекти в сградата:

На същия етаж: 68134.513.2.7.23, 68134.513.2.7.21

Под обекта: няма

Над обекта: няма



Стар идентификатор: няма

Собственици:

1. 000696327, СТОЛИЧНА ОБЩИНА

Няма данни за идеалните части

Акт за частна общинска собственост № 182 том XXII рег. 71571 от 02.10.2008г., издаден от Служба по
вписванията гр. София

Носители на други вещни права:
няма данни

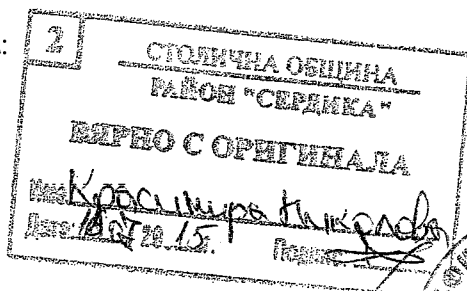



Схема № 15-265363-25.06.2015 г. издадена въз основа на
документ с входящ № 01-181825-24.06.2015 г.



/инж.В.Димитрова/

ПРЕДСЕДАТЕЛ

/ЕЛЕН ГЕРДЖИКОВ/

д.1 от вс.л.2

ИИ 5020/24

РЕПУБЛИКА БЪЛГАРИЯ
 МИНИСТЕРСТВО НА РЕГИОНАЛНОТО РАЗВИТИЕ И БЛАГОУСТРОЙСТВОТО
 СТОЛИЧНА ОБЩИНА
 ОБЛАСТ СОФИЯ

БУЛСТАТ: Ю-000696327
 НДР: 1223027772

Вписано в Именника за БЗУ
 оп. 25.09.2008
 Вписване по ЗС/ПВ
 Служба по вписванията:

УТВЪРЖДАВАМ:
 (подпис и печат)

КМЕТ НА ОБЩИНА
 Бойко Методиев Борисов
 (име, презиме и фамилия)

СЪДИЯ ПО ВПИСВАНИЯТА:
 (име, презиме и фамилия)




АКТ № 1275
 ЗА ЧАСТНА ОБЩИНСКА СОБСТВЕНОСТ

Регистър.....
 Картотека.....
 Досие – 15

Одобрявам:
 (подпис и печат)
 кмет на Район СЕРДИКА
 Тодор Славов Кръстев
 (име, презиме и фамилия)

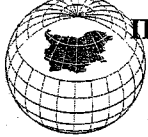
1. ДАТА НА СЪСТАВЯНЕ	25.09.2008г.
2. ПРАВНО ОСНОВАНИЕ	Чл.2, ал.1, т. 7 от Закона за общинската собственост
3. ВИД И ОПИСАНИЕ НА ИМОТА	Търговски обект в сектор "А", № 22, състоящ се от зала, склад и санитарен възел с площ от 24.57 кв.м.; РЗП – 26.29 кв.м. ниво -5.10
МЕСТОНАХОЖДЕНИЕ	Гр. София, Район Сердика, Централна гара, м. Предгаров площад Подлез Ротонда – ниво "-5.10"
5. ГРАНИЦИ НА ИМОТА	Запад – Пешеходна зона "А" № 0 Север - Търговски обект "А" № 21 Юг – Търговски обект "А" № 23
6. ДАНЪЧНА ОЦЕНКА НА ИМОТА КЪМ МОМЕНТАНА УТВЪРЖДАВАНЕ НА АКТА:	18856.90 лв

2 СТОЛИЧНА ОБЩИНА
 РАЙОН "СЕРДИКА"
 ИЗПРЕО С ОРИГИНАЛА
 ИИ Хр. Иванова
 Дата: 25.09.2008 Пазете: 25.09.2008

7. БИВШИ СОБСТВЕНИК НА ИМОТА	-
8. СЪСОБСТВЕНИЦИ	-
9. НОМЕР И ДАТА НА СЪСТАВЕНИ ПО-РАНО АКТОВЕ	-
10. ПРЕДОСТАВЕНИ ПРАВА ЗА УПРАВЛЕНИЕ:	
11. РАЗПОРЕДИТЕЛНИ ДЕЙСТВИЯ С ИМОТА (ЧАСТ ОТ ИМОТА):	
12. АКТОСЪСТАВИТЕЛ: Елизабета Кирилова Георгиева – н-к отдел “УОСЖН”	 (ПОДПИС)
ЗАБЕЛЕЖКА:	<div data-bbox="933 929 1412 1198" style="border: 1px solid black; padding: 5px;"><p>2</p><p>СТОЛИЧНА ОБЩИНА РАЙОН "СЕРДЖКА"</p><p>ВАРНО С ОРЕГУЛАЦИЯ</p><p>№ <u>Хр. Иванова</u></p><p>Датум: <u>16.07.15.</u> Подпис: <u>[Signature]</u></p></div>

ПРЕДСЕДАТЕЛ:


/ЕЛЕН ГЕРДЖИКОВ/



СЛУЖБА ПО ГЕОДЕЗИЯ, КАРТОГРАФИЯ И КАДАСТЪР - ГР. СОФИЯ

1618, кв. "ПАВЛОВО", Ул. "МУСАЛА" №1, 02/8188374; Факс: 02/9557266,
sofia@cadastre.bg, БУЛСТАТ:130362903

СХЕМА № 15-265364-25.06.2015 г.
НА САМОСТОЯТЕЛЕН ОБЕКТ В СГРАДА

с идентификатор 68134.513.2.7.23

Гр. София, общ. Столична, обл. София (столица)

По кадастралната карта и кадастралните регистри, одобрени със Заповед РД-18-53/23.11.2011 г.
на ИЗПЪЛНИТЕЛЕН ДИРЕКТОР НА АГКК

Последно изменение със заповед: няма издадена заповед за изменение в КККР

Адрес на имота: гр. София, район Сердика, бул. "Княгиня Мария Луиза", ет. -1, обект А-23

Самостоятелният обект се намира в сграда № 7, разположена в поземлени имоти с идентификатори
68134.511.94, 68134.513.1, 68134.513.2, 68134.513.4, 68134.513.5, 68134.513.149, 68134.513.150 и
принадлежи към поземлен имот с идентификатор 68134.513.2

Предназначение на самостоятелния обект: За търговска дейност

Брой нива на обекта: 1

Посочена в документа площ: 24.77 кв.м

Прилежащи части: ...

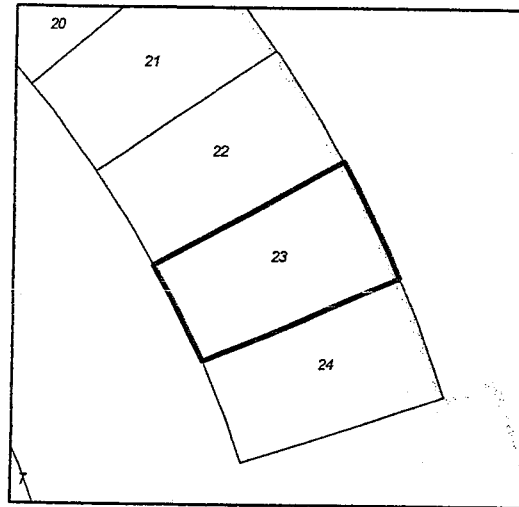
Ниво: 1

Съседни самостоятелни обекти в сградата:

На същия етаж: 68134.513.2.7.24, 68134.513.2.7.22

Под обекта: няма

Над обекта: няма



Стар идентификатор: няма

Собственици:

1. 000696327, СТОЛИЧНА ОБЩИНА

Няма данни за идеалните части

Акт за частна общинска собственост № 181 том XXII рег. 71570 от 02.10.2008г., издаден от Служба по
вписванията гр. София

Носители на други вещни права:

няма данни




Схема № 15-265364-25.06.2015 г. издадена въз основа на
документ с входящ № 01-181825-24.06.2015 г.



/инж.В.Димитрова/

ПРЕДСЕДАТЕЛ:

/ЕЛЕН ГЕРДЖИКОВ/

см 520/20

РЕПУБЛИКА БЪЛГАРИЯ
 МИНИСТЕРСТВО НА РЕГИОНАЛНОТО РАЗВИТИЕ И БЛАГОУСТРОЙСТВОТО
 СТОЛИЧНА ОБЩИНА
 ОБЛАСТ СОФИЯ

БУЛСТАТ: Ю-000696327
 НДР: 1223027772


УТВЪРЖДАВАМ:.....
 (подпис и печат)

Вписване в именията.....
 Вписване по ЗС/ПВ.....
 Служба по вписванията:.....
 №.....

КМЕТ НА ОБЩИНА
 Бойко Методиев Борисов
 (име, презиме и фамилия)

СЪДИЯ ПО ВПИСВАНИЯТА

 (име, презиме и фамилия)



АКТ № 1276
 ЗА ЧАСТНА ОБЩИНСКА СОБСТВЕНОСТ

Регистър.....
 Картотека.....
 Досие – 15

Одобрявам:.....
 (подпис и печат)
 кмет на Район СЕРДИКА
 Тодор Славов Кръстев
 (име, презиме и фамилия)

1. ДАТА НА СЪСТАВЯНЕ	25.09.2008г.
2. ПРАВНО ОСНОВАНИЕ	Чл.2; ал.1, т. 7 от Закона за общинската собственост
3. ВИД И ОПИСАНИЕ НА ИМОТА	Търговски обект в сектор "А", № 23, състоящ се от зала, склад и санитарен възел с площ от 24.77 кв.м.; РЗП – 26.45 кв.м. ниво -5.10
МЕСТОНАХОЖДЕНИЕ	Гр. София, Район Сердика, Централна гара, м. Предгаров площад Подлез Ротонда – ниво "-5.10"
5. ГРАНИЦИ НА ИМОТА	Запад – Пешеходна зона "А" № 0 Север - Търговски обект "А" № 22 Юг – Търговски обект "А" № 24
6. ДАНЪЧНА ОЦЕНКА НА ИМОТА КЪМ МОМЕНТАНА УТВЪРЖДАВАНЕ НА АКТА:	18974.70 лв

2 СТОЛИЧНА ОБЩИНА
 РАЙОН "СЕРДИКА"
 ЗАЧНО С ОБРАЗОВАНИЕ НА
 Х.Д. Иванова
 12.09.2015г. Подпис: *[Signature]*

