

АГЕНЦИЯ ПО ГЕОДЕЗИЯ,
КАРТОГРАФИЯ И КАДАСТЪР

л.1 от вс.л.1

София 1618, кв. ПАВЛОВО, ул. МУСАЛА №1
ТЕЛ.: 02/818 83 83, ФАКС: 02/955 53 33
ACAD@CADASTRE.BG • WWW.CADASTRE.BG
стр. 1 от 1

СЛУЖБА ПО ГЕОДЕЗИЯ, КАРТОГРАФИЯ И КАДАСТЪР - ГР. СОФИЯ

1618, кв. "ПАВЛОВО", Ул. "МУСАЛА" №1, 02/81 88374; Факс: 02/9557266,
sofia@cadastre.bg, БУЛСТАТ:130362903

СХЕМА № 15-265349-25.06.2015 г.
НА САМОСТОЯТЕЛЕН ОБЕКТ В СГРАДА

с идентификатор **68134.513.2.7.10**

Гр. София, общ. Столична, обл. София (столица)

По кадастралната карта и кадастралните регистри, одобрени със Заповед РД-18-53/23.11.2011 г.
на **ИЗПЪЛНИТЕЛЕН ДИРЕКТОР НА АГКК**

Последно изменение със заповед: няма издадена заповед за изменение в КККР

Адрес на имота: гр. София, район Сердика, бул. "Княгиня Мария Луиза", ет. -1, обект А-10

Самостоятелният обект се намира в сграда № 7, разположена в поземлени имоти с идентификатори

68134.511.94, 68134.513.1, 68134.513.2, 68134.513.4, 68134.513.5, 68134.513.149, 68134.513.150 и

принадлежи към поземлен имот с идентификатор **68134.513.2**

Предназначение на самостоятелния обект: **За търговска дейност**

Брой нива на обекта: 1

Посочена в документа площ: **40.48 кв.м**

Прилежащи части: ...

Ниво: 1

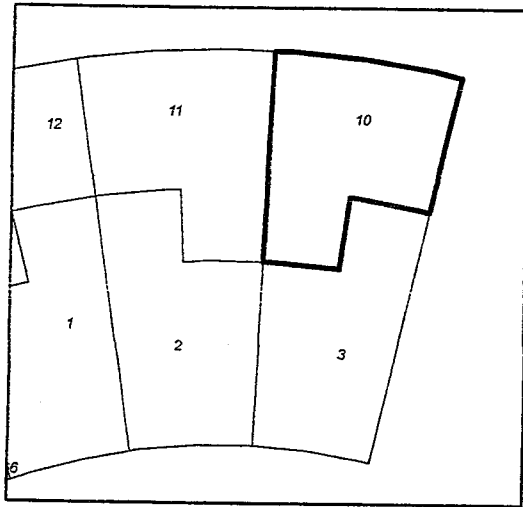
Съседни самостоятелни обекти в сградата:

На същия етаж: **68134.513.2.7.2, 68134.513.2.7.3,**

68134.513.2.7.11

Под обекта: няма

Над обекта: няма



Стар идентификатор: няма

Собственици:

1. **000696327, СТОЛИЧНА ОБЩИНА**

Няма данни за идеалните части

Акт за частна общинска собственост № 194 том XXII рег. 71584 от 02.10.2008г., издаден от Служба по вписванията гр. София

Носители на други вещни права:
няма данни





Схема № 15-265349-25.06.2015 г. издадена въз основа на документ с входящ № 01-181825-24.06.2015 г.



инж. В. Димитрова

ПРЕДСЕДАТЕЛ:

/ЕЛЕН ГЕРДЖИКОВ/



РЕПУБЛИКА БЪЛГАРИЯ
МИНИСТЕРСТВО НА РЕГИОНАЛНОТО РАЗВИТИЕ И БЛАГОУСТРОЙСТВОТО
СТОЛИЧНА ОБЩИНА **ОБЛАСТ СОФИЯ**
 БУЛСТАТ: Ю-000696327
 НДР: 1223027772

УТВЪРЖДАВАМ:.....
 (подпис и печат)

Вписване по ЗС/ПВ
 Служба по вписванията:

КМЕТ НА ОБЩИНА
 Бойко Методиев Борисов
 (име, презиме и фамилия)

СЪДИЯ ПО ВПИСВАНИЯТА

 (име, презиме и фамилия)

АКТ № 1263


ЗА ЧАСТНА ОБЩИНСКА СОБСТВЕНОСТ

Регистър.....
 Картотека.....
 Досие – 15

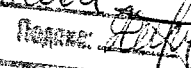
Одобрявам:.....
 (подпис и печат)
 кмет на Район СЕРДИКА
 Тодор Славов Кръстев
 (име, презиме и фамилия)

1. ДАТА НА СЪСТАВЯНЕ	25.09.2008 год. <i>№ 1263</i>
2. ПРАВНО ОСНОВАНИЕ	Чл.2, ал.1, т. 7 от Закона за общинската собственост
3. ВИД И ОПИСАНИЕ НА ИМОТА	Търговски обект в сектор "А", № 10, състоящ се от зала, склад и санитарен възел с площ от 40.48 кв.м.; РЗП – 44.27 кв.м. ниво -5.10
МЕСТОНАХОЖДЕНИЕ	Гр. София, Район Сердика, Централна гара, м. Предгаров площад Подлез Ротонда – ниво "–5.10"
5. ГРАНИЦИ НА ИМОТА	Изток – Пешеходна зона "А" № 0 Запад – Търговски обект "А" № 11 Север – Пешеходна зона "А" № 0 Юг – Търговски обект "А" № 03
6. ДАНЪЧНА ОЦЕНКА НА ИМОТА КЪМ МОМЕНТАНА УТВЪРЖДАВАНЕ НА АКТА:	23023,50 лв

СТОЛИЧНА ОБЩИНА
 РАЙОН "СЕРДИКА"
 ВОПРОСОВНИК
 Кмет: *Хр. Иванова*
 Директор: *Борисов*

7. БИВШИ СОБСТВЕНИК НА ИМОТА	-
8. СЪСОБСТВЕНИЦИ	-
9. НОМЕР И ДАТА НА СЪСТАВЕНИ ПО-РАНО АКТОВЕ	-
10. ПРЕДОСТАВЕНИ ПРАВА ЗА УПРАВЛЕНИЕ:	
11. РАЗПОРЕДИТЕЛНИ ДЕЙСТВИЯ С ИМОТА (ЧАСТ ОТ ИМОТА):	
12. АКТОСЪСТАВИТЕЛ: Елизабета Кирилова Георгиева – н-к отдел “УОСЖН”	 (ПОДПИС)

ЗАБЕЛЕЖКА:

2 | СТОЛИЧНА ОБЩИНА
РАЙОН “СЕРДИКА”
ВАРНО С ОРИГИНАЛА
Иск: Хр. Иванова
Дата: 16.07.15. Подпис: 

ПРЕДСЕДАТЕЛ: 
/ЕЛЕН ГЕРДЖИКОВ/



АГЕНЦИЯ ПО ГЕОДЕЗИЯ,
КАРТОГРАФИЯ И КАДАСТЪР

л.1 от вс.л.1

София 1618, кв. ПАВЛОВО, ул. МУСАЛА №1
ТЕЛ.: 02/818 83 83, ФАКС: 02/955 53 33
ACAD@CADASTRE.BG, WWW.CADASTRE.BG

СЛУЖБА ПО ГЕОДЕЗИЯ, КАРТОГРАФИЯ И КАДАСТЪР - ГР. СОФИЯ

1618, кв. "ПАВЛОВО", Ул. "МУСАЛА" №1, 02/8188374; Факс: 02/9557266,
sofia@cadastre.bg, БУЛСТАТ:130362903

СХЕМА № 15-265350-25.06.2015 г.
НА САМОСТОЯТЕЛЕН ОБЕКТ В СГРАДА

с идентификатор 68134.513.2.7.11

Гр. София, общ. Столична, обл. София (столица)

По кадастралната карта и кадастралните регистри, одобрени със Заповед РД-18-53/23.11.2011 г.
на ИЗПЪЛНИТЕЛЕН ДИРЕКТОР НА АГКК

Последно изменение със заповед: няма издадена заповед за изменение в КККР

Адрес на имота: гр. София, район Сердика, бул. "Княгиня Мария Луиза", ет. -1, обект А-11

Самостоятелният обект се намира в сградата № 7, разположена в поземлени имоти с идентификатори
68134.511.94, 68134.513.1, 68134.513.2, 68134.513.4, 68134.513.5, 68134.513.149, 68134.513.150 и
принадлежи към поземлен имот с идентификатор 68134.513.2

Предназначение на самостоятелния обект: За търговска дейност

Брой нива на обекта: 1

Посочена в документа площ: 44.90 кв.м

Прилежащи части: ...

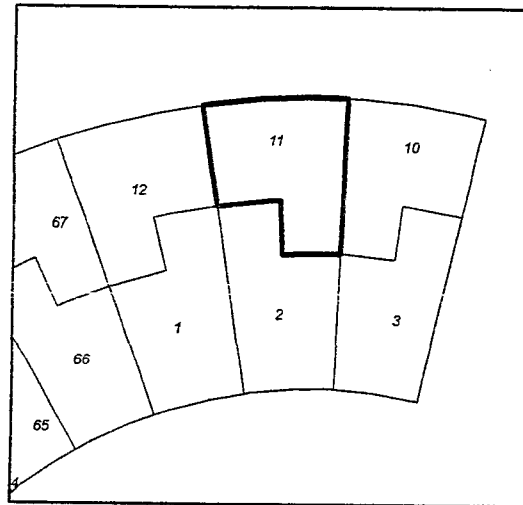
Ниво: 1

Съседни самостоятелни обекти в сградата:

На същия етаж: 68134.513.2.7.12, 68134.513.2.7.1,
68134.513.2.7.2, 68134.513.2.7.3, 68134.513.2.7.10

Под обекта: няма

Над обекта: няма



Стар идентификатор: няма


Собственици:

1. 000696327, СТОЛИЧНА ОБЩИНА

Няма данни за идеалните части

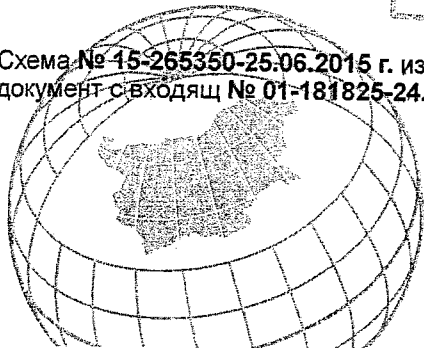
Акт за частна общинска собственост № 193 том XXII рег. 71583 от 02.10.2008г., издаден от Служба по
вписванията гр. София

Носители на други вещни права:
няма данни



/инж. В. Димитрова/

Схема № 15-265350-25.06.2015 г. издадена въз основа на
документ с входящ № 01-181825-24.06.2015 г.



ПРЕДСЕДАТЕЛ:


/ЕЛЕН ГЕРДЖИКОВ/

РЕПУБЛИКА БЪЛГАРИЯ МИНИСТЕРСТВО НА РЕГИОНАЛНОТО РАЗВИТИЕ И БЛАГОУСТРОЙСТВОТО СТОЛИЧНА ОБЩИНА БУЛСТАТ: Ю-000696327 НДР: 1223027772	
УТВЪРЖДАВАМ:..... (подпис и печат)	Вписване по ЗС/ПВ Служба по вписванията:
КМЕТ НА ОБЩИНА Бойко Методиев Борисов (име, презиме и фамилия)	СЪДИЯ ПО ВПИСВАНИЯТА: (име, презиме и фамилия)
АКТ № 1264 ЗА ЧАСТНА ОБЩИНСКА СОБСТВЕНОСТ	
Регистър..... Картотека..... Досие – 15	Одобрявам:..... (подпис и печат) кмет на Район СЕРДИКА Тодор Славов Кръстев (име, презиме и фамилия)
1. ДАТА НА СЪСТАВЯНЕ	25.09.2008г.
2. ПРАВНО ОСНОВАНИЕ	Чл.2, ал.1, т. 7 от Закона за общинската собственост
3. ВИД И ОПИСАНИЕ НА ИМОТА	Търговски обект в сектор "А", № 11, състоящ се от зала, склад и санитарен възел с площ от 44.90 кв.м.; РЗП – 46.94 кв.м. ниво -5.10
МЕСТОНАХОЖДЕНИЕ	Гр. София, Район Сердика, Централна гара, м. Предгаров площад Подлез Ротонда – ниво "-5.10"
5. ГРАНИЦИ НА ИМОТА	Изток – Търговски обект "А" № 10 Запад – Търговски обект "А" № 12 Север – Пешеходна зона "А" № 0 Юг – Търговски обект "А" № 02
6. ДАНЪЧНА ОЦЕНКА НА ИМОТА КЪМ МОМЕНТАНА УТВЪРЖДАВАНЕ НА АКТА:	35046.00 лв

СТОЛИЧЕН ОБШИНСКИ СЪВЕТ

Приложение № 16.2 към Решение № 519 по Протокол № 86/23.07.2015г.

л.2 от вс.л.2

7. БИВШИ СОБСТВЕНИК НА ИМОТА	-
8. СЪСОБСТВЕНИЦИ	-
9. НОМЕР И ДАТА НА СЪСТАВЕНИ ПО-РАНО АКТОВЕ	-
10. ПРЕДОСТАВЕНИ ПРАВА ЗА УПРАВЛЕНИЕ:	
11. РАЗПОРЕДИТЕЛНИ ДЕЙСТВИЯ С ИМОТА (ЧАСТ ОТ ИМОТА):	
12. АКТΟΣЪСТАВИТЕЛ: Елизабета Кирилова Георгиева – н-к отдел “УОСЖН”	 (ПОДПИС)
ЗАБЕЛЕЖКА:	

2

СТОЛИЧЕН ОБШИНСКИ
СЪВЕТ "СОФИЯ"

ОТДЕЛ "УОСЖН"

Д-р. Елизабета Георгиева

16.07.15

ПРЕДСЕДАТЕЛ:

/ЕЛЕН ГЕРДЖИКОВ/



АГЕНЦИЯ ПО ГЕОДЕЗИЯ,
КАРТОГРАФИЯ И КАДАСТЪР

София 1618, кв. ПАВЛОВО, ул. МУСАЛА №1
ТЕЛ.: 02/818 83 83, ФАКС: 02/955 53 33
ACAD@CADASTRE.BG, WWW.CADASTRE.BG

СЛУЖБА ПО ГЕОДЕЗИЯ, КАРТОГРАФИЯ И КАДАСТЪР - ГР. СОФИЯ

1618, кв. "ПАВЛОВО", Ул. "МУСАЛА" №1, 02/8188374; Факс: 02/9557266,
sofia@cadastre.bg, БУЛСТАТ:130362903

СХЕМА № 15-265351-25.06.2015 г.
НА САМОСТОЯТЕЛЕН ОБЕКТ В СГРАДА

с идентификатор **68134.513.2.7.12**

Гр. София, общ. Столична, обл. София (столица)

По кадастралната карта и кадастралните регистри, одобрени със Заповед РД-18-53/23.11.2011 г.
на **ИЗПЪЛНИТЕЛЕН ДИРЕКТОР НА АГКК**

Последно изменение със заповед: няма издадена заповед за изменение в КККР

Адрес на имота: гр. София, район Сердика, бул. "Нягиня Мария Луиза", ет. -1, обект А-12

Самостоятелният обект се намира в сграда № 7, разположена в поземлени имоти с идентификатори
68134.511.94, 68134.513.1, 68134.513.2, 68134.513.4, 68134.513.5, 68134.513.149, 68134.513.150 и
принадлежи към поземлен имот с идентификатор **68134.513.2**

Предназначение на самостоятелния обект: **За търговска дейност**

Брой нива на обекта: **1**

Посочена в документа площ: **44.90 кв.м**

Прилежащи части: ...

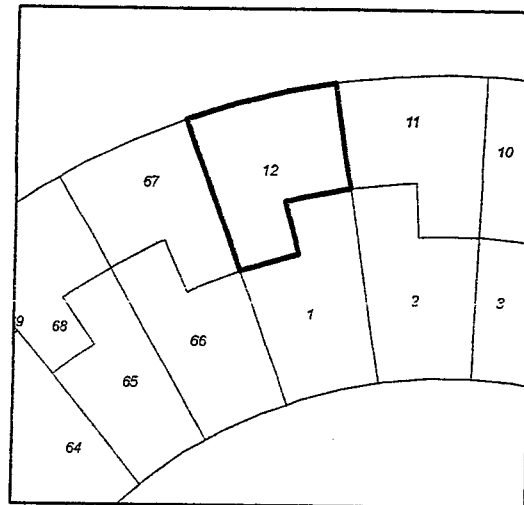
Ниво: **1**

Съседни самостоятелни обекти в сградата:

На същия етаж: **68134.513.2.7.67, 68134.513.2.7.66,**
68134.513.2.7.1, 68134.513.2.7.2, 68134.513.2.7.11

Под обекта: **няма**

Над обекта: **няма**



Стар идентификатор: **няма**


Собственици:

1. 000696327, СТОЛИЧНА ОБЩИНА

Няма данни за идеалните части

Акт за частна общинска собственост № 192 том XXII рег. 71582 от 02.10.2008г., издаден от Служба по
вписванията гр. София

Носители на други вещни права:
няма данни



/инж.В.Димитрова/
ПРЕДСЕДАТЕЛ:
/ЕЛЕН ГЕРДЖИКОВ/

Схема № 15-265351-25.06.2015 г. издадена въз основа на
документ с входящ № 01-181825-24.06.2015 г.




РЕПУБЛИКА БЪЛГАРИЯ МИНИСТЕРСТВО НА РЕГИОНАЛНОТО РАЗВИТИЕ И БЛАГОУСТРОЙСТВОТО СТОЛИЧНА ОБЩИНА БУЛСТАТ: Ю-000696327 НДР: 1223027772	
УТВЪРЖДАВАМ:..... (подпис и печат)	Вписване по ЗС/ПВ <i>XXII кв. 192</i> Служба по вписванията: <i>1582</i>
КМЕТ НА ОБЩИНА: Бойко Методиев Борисов (име, презиме и фамилия)	СЪДИЯ ПО ВПИСВАНИЯТА: (име, презиме и фамилия)
АКТ № 1265 ЗА ЧАСТНА ОБЩИНСКА СОБСТВЕНОСТ	
Регистър..... Картотека..... Досие – 15	Одобрявам:..... (подпис и печат) кмет на Район СЕРДИКА Тодор Славов Кръстев (име, презиме и фамилия)
1. ДАТА НА СЪСТАВЯНЕ	<i>25.09.2008 год.</i>
2. ПРАВНО ОСНОВАНИЕ	Чл.2, ал.1, т. 7 от Закона за общинската собственост
3. ВИД И ОПИСАНИЕ НА ИМОТА	Търговски обект в сектор "А", № 12, състоящ се от зала, склад и санитарен възел с площ от 44.90 кв.м.; РЗП – 47.81 кв.м. ниво -5.10
МЕСТОНАХОЖДЕНИЕ	Гр. София, Район Сердика, Централна гара, м. Предгаров площад Подлез Ротонда – ниво "-5.10"
5. ГРАНИЦИ НА ИМОТА	Изток – Търговски обект "А" № 11 Запад – Търговски обект "Г" № 09 Север – Пешеходна зона "А" № 0 Юг – Търговски обект "А" № 01
6. ДАНЪЧНА ОЦЕНКА НА ИМОТА КЪМ МОМЕНТАНА УТВЪРЖДАВАНЕ НА АКТА:	35000,00 лв.

СТОЛИЧЕН ОБЩИНСКИ СЪВЕТ

Приложение № 17.2 към Решение № 519 по Протокол № 86/23.07.2015г.

л.2 от вс.л.2

7. БИВИШ СОБСТВЕНИК НА ИМОТА	-
8. СЪСОБСТВЕНИЦИ	-
9. НОМЕР И ДАТА НА СЪСТАВЕНИ ПО-РАНО АКТОВЕ	-
10. ПРЕДОСТАВЕНИ ПРАВА ЗА УПРАВЛЕНИЕ:	
11. РАЗПОРЕДИТЕЛНИ ДЕЙСТВИЯ С ИМОТА (ЧАСТ ОТ ИМОТА):	
12. АКТОСЪСТАВИТЕЛ: Елизабета Кирилова Георгиева – н-к отдел “УОСЖН”	 (ПОДПИС)
ЗАБЕЛЕЖКА:	

2
СТОЛИЧНА ОБЩИНА
РАЙОН "СЕРДИКА"
ВЯРНО С ОРИГИНАЛА
Име: Х.р. Чиракова
Дата: 16.07.2015г. Подпис: [Signature]

ПРЕДСЕДАТЕЛ:


/ЕЛЕН ГЕРДЖИКОВ/



СЛУЖБА ПО ГЕОДЕЗИЯ, КАРТОГРАФИЯ И КАДАСТЪР - ГР. СОФИЯ

1618, кв. "ПАВЛОВО", Ул. "МУСАЛА" №1, 02/8188374; Факс: 02/9557266,
sofia@cadastre.bg, БУЛСТАТ:130362903

СХЕМА № 15-265352-25.06.2015 г.
НА САМОСТОЯТЕЛЕН ОБЕКТ В СГРАДА

с идентификатор 68134.513.2.7.13

Гр. София, общ. Столична, обл. София (столица)

По кадастралната карта и кадастралните регистри, одобрени със Заповед РД-18-53/23.11.2011 г.
на ИЗПЪЛНИТЕЛЕН ДИРЕКТОР НА АГКК

Последно изменение със заповед: няма издадена заповед за изменение в КККР

Адрес на имота: гр. София, район Сердика, бул. "Княгиня Мария Луиза", ет. -1, обект А-13

Самостоятелният обект се намира в сграда № 7, разположена в поземлени имоти с идентификатори
68134.511.94, 68134.513.1, 68134.513.2, 68134.513.4, 68134.513.5, 68134.513.149, 68134.513.150 и
принадлежи към поземлен имот с идентификатор 68134.513.2

Предназначение на самостоятелния обект: За търговска дейност

Брой нива на обекта: 1

Посочена в документа площ: 28.45 кв.м

Прилежащи части: ...

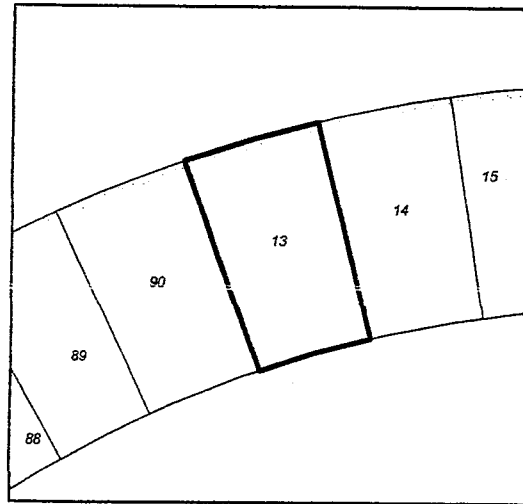
Ниво: 1

Съседни самостоятелни обекти в сградата:

На същия етаж: 68134.513.2.7.90, 68134.513.2.7.14

Под обекта: няма

Над обекта: няма



Стар идентификатор: няма

Собственици:

1. 000696327, СТОЛИЧНА ОБЩИНА

Няма данни за идеалните части

Акт за частна общинска собственост № 191 том XXII рег. 71581 от 02.10.2008г., издаден от Служба по
вписванията гр. София

Носители на други вещни права:

няма данни





Схема № 15-265352-25.06.2015 г. издадена въз основа на
документ с входящ № 01-181825-24.06.2015 г.



Ив. В. Димитрова

ПРЕДСЕДАТЕЛ

/ЕЛЕН ГЕРДЖИКОВ/





РЕПУБЛИКА БЪЛГАРИЯ МИНИСТЕРСТВО НА РЕГИОНАЛНОТО РАЗВИТИЕ И БЛАГОУСТРОЙСТВОТО СТОЛИЧНА ОБЩИНА БУЛСТАТ: Ю-000696327 НДР: 1223027772	
УТВЪРЖДАВАМ: (подпис и печат)	Вписване по ЗС/ПВ Служба по вписванията:
КМЕТ НА ОБЩИНА: Бойко Методиев Борисов (име, презиме и фамилия)	СЪДИЯ ПО ВПИСВАНИЯТА: (име, презиме и фамилия)
АКТ № 1266 ЗА ЧАСТНА ОБЩИНСКА СОБСТВЕНОСТ	
Регистър..... Картотека..... Досие – 15	Одобрявам: (подпис и печат) кмет на Район СЕРДИКА Тодор Славов-Кръстев (име, презиме и фамилия)
1. ДАТА НА СЪСТАВЯНЕ	25.09.2008г.
2. ПРАВНО ОСНОВАНИЕ	Чл.2, ал.1, т. 7 от Закона за общинската собственост
3. ВИД И ОПИСАНИЕ НА ИМОТА	Търговски обект в сектор "А", № 13, състоящ се от зала, склад и санитарен възел с площ от 28.45 кв.м.; РЗП – 30.22 кв.м. ниво -5.10
МЕСТОНАХОЖДЕНИЕ	Гр. София, Район Сердика, Централна гара, м. Предгаров площад Подлез Ротонда – ниво "-5.10"
5. ГРАНИЦИ НА ИМОТА	Изток – Търговски обект "А" № 14 Запад – Търговски обект "Г" № 32 Юг – Пешеходна зона "А" № 0
6. ДАНЪЧНА ОЦЕНКА НА ИМОТА КЪМ МОМЕНТАНА УТВЪРЖДАВАНЕ НА АКТА:	22542.80 лв

СТОЛИЧЕН ОБЩИНСКИ СЪВЕТ

Приложение № 18.2 към Решение № 519 по Протокол № 86/23.07.2015г.


л.2 от вс.л.2

7. БИВШИ СОБСТВЕНИК НА ИМОТА	-
8. СЪСОБСТВЕНИЦИ	-
9. НОМЕР И ДАТА НА СЪСТАВЕНИ ПО-РАНО АКТОВЕ	-
10. ПРЕДОСТАВЕНИ ПРАВА ЗА УПРАВЛЕНИЕ:	
11. РАЗПОРЕДИТЕЛНИ ДЕЙСТВИЯ С ИМОТА (ЧАСТ ОТ ИМОТА):	
12. АКТОСЪСТАВИТЕЛ: Елизабета Кирилова Георгиева – н-к отдел “УОСЖН”	 (ПОДПИС)
ЗАБЕЛЕЖКА:	



ПРЕДСЕДАТЕЛ:


/ЕЛЕН ГЕРДЖИКОВ/



СЛУЖБА ПО ГЕОДЕЗИЯ, КАРТОГРАФИЯ И КАДАСТЪР - ГР. СОФИЯ

1618, кв. "ПАВЛОВО", Ул. "МУСАЛА" №1, 02/8188374; Факс: 02/9557266,
sofia@cadastre.bg, БУЛСТАТ:130362903

СХЕМА № 15-265353-25.06.2015 г.
НА САМОСТОЯТЕЛЕН ОБЕКТ В СГРАДА

с идентификатор 68134.513.2.7.14

Гр. София, общ. Столична, обл. София (столица)

По кадастралната карта и кадастралните регистри, одобрени със Заповед РД-18-53/23.11.2011 г.
на ИЗПЪЛНИТЕЛЕН ДИРЕКТОР НА АГКК

Последно изменение със заповед: няма издадена заповед за изменение в КККР

Адрес на имота: гр. София, район Сердика, бул. "Княгиня Мария Луиза", ет. -1, обект А-14

Самостоятелният обект се намира в сграда № 7, разположена в поземлени имоти с идентификатори
68134.511.94, 68134.513.1, 68134.513.2, 68134.513.4, 68134.513.5, 68134.513.149, 68134.513.150 и
принадлежи към поземлен имот с идентификатор 68134.513.2

Предназначение на самостоятелния обект: За търговска дейност

Брой нива на обекта: 1

Посочена в документа площ: 24.47 кв.м

Прилежащи части: ...

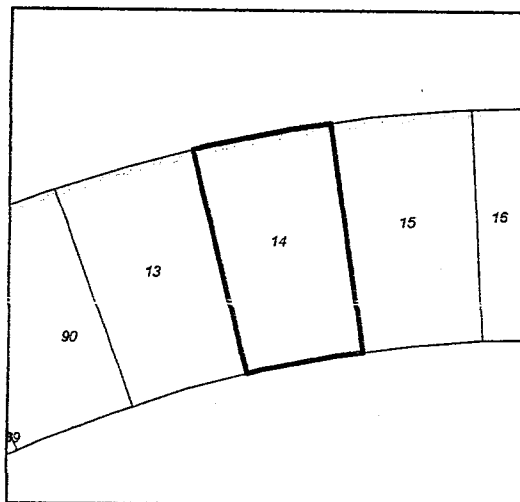
Ниво: 1

Съседни самостоятелни обекти в сградата:

На същия етаж: 68134.513.2.7.13, 68134.513.2.7.15

Под обекта: няма

Над обекта: няма



Стар идентификатор: няма

Собственици:

1. 000696327, СТОЛИЧНА ОБЩИНА

Няма данни за идеалните части

Акт за частна общинска собственост № 190 том XXII рег. 71580 от 02.10.2008г., издаден от Служба по
вписванията гр. София

Носители на други вещни права:
няма данни

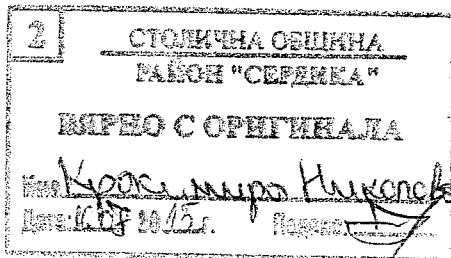



Схема № 15-265353-25.06.2015 г. издадена въз основа на
документ с входящ № 01-181825-24.06.2015 г.



/инж. В. Димитрова/

ПРЕДСЕДАТЕЛ:

/ЕЛЕН ПЕРДЖИКОВ/



РЕПУБЛИКА БЪЛГАРИЯ
МИНИСТЕРСТВО НА РЕГИОНАЛНОТО РАЗВИТИЕ И БЛАГОУСТРОЙСТВОТО
СТОЛИЧНА ОБЩИНА
ОБЛАСТ СОФИЯ

БУЛСТАТ: Ю-000696327
 НДР: 1223027772

УТВЪРЖДАВАМ:.....
 (подпис и печат)

Вписване по ЗС/ПВ XII 190
 Служба по вписванията: 21580

КМЕТ НА ОБЩИНА
 Бойко Методиев Бориков
 (име, презиме и фамилия)

СЪДИЯ ПО ВПИСВАНИЯТА:
 (име, презиме и фамилия)

А К Т № 1267

ЗА ЧАСТНА ОБЩИНСКА СОБСТВЕНОСТ

Регистър.....
 Картотека.....
 Досие – 15

Одобрявам.....
 (подпис и печат)
 кмет на Район СЕРДИКА
 Тодор Славов-Кръстев
 (име, презиме и фамилия)

1. ДАТА НА СЪСТАВЯНЕ

25.09.2008г.

2. ПРАВНО ОСНОВАНИЕ

Чл.2, ал.1, т. 7 от Закона за общинската собственост

3. ВИД И ОПИСАНИЕ НА ИМОТА

Търговски обект в сектор "А", № 14, състоящ се от зала, склад и санитарен възел с площ от 24.47 кв.м.; РЗП – 26.13 кв.м.
 ниво -5.10

МЕСТОНАХОЖДЕНИЕ

Гр. София, Район Сердика, Централна гара, м. Предгаров
 площад
 Подлез Ротонда – ниво " -5.10"

5. ГРАНИЦИ НА ИМОТА

Изток – Търговски обект "А" № 15
 Запад – Търговски обект "А" № 13
 Юг – Пешеходна зона "А" № 0

6. ДАНЪЧНА ОЦЕНКА НА ИМОТА КЪМ МОМЕНТАНА УТВЪРЖДАВАНЕ НА АКТА:


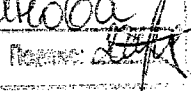


19491.90 лв

2
 СТОЛИЧНА ОБЩИНА
 РАЙОН "СЕРДИКА"
 БУРНО С ОБИГВЕЖАЛА
 Хр. Иванова
 10.09.2015г.


СТОЛИЧЕН ОБЩИНСКИ СЪВЕТ

Приложение № 19.2 към Решение № 519 по Протокол № 86/23.07.2015г.

л.2 от вс.л.2

7. БИВШ СОБСТВЕНИК НА ИМОТА	-								
8. СЪСОБСТВЕНИЦИ	-								
9. НОМЕР И ДАТА НА СЪСТАВЕНИ ПО-РАНО АКТОВЕ	-								
10. ПРЕДОСТАВЕНИ ПРАВА ЗА УПРАВЛЕНИЕ:									
11. РАЗПОРЕДИТЕЛНИ ДЕЙСТВИЯ С ИМОТА (ЧАСТ ОТ ИМОТА):									
12. АКТОСЪСТАВИТЕЛ: Елизабета Кирилова Георгиева – н-к отдел “УОСЖН”	 (ПОДПИС)								
ЗАБЕЛЕЖКА:									
<table border="1"><tr><td>2</td><td>СТОЛИЧЕН ОБЩИНСКИ СЪВЕТ РАЙОН "СВРДИЦА"</td></tr><tr><td colspan="2" style="text-align: center;">ВЕРНО С ОРИГИНАЛА</td></tr><tr><td colspan="2" style="text-align: center;">№ Хр. Иванова</td></tr><tr><td>Датум: 07.07.15г.</td><td>Подпис: </td></tr></table>		2	СТОЛИЧЕН ОБЩИНСКИ СЪВЕТ РАЙОН "СВРДИЦА"	ВЕРНО С ОРИГИНАЛА		№ Хр. Иванова		Датум: 07.07.15г.	Подпис: 
2	СТОЛИЧЕН ОБЩИНСКИ СЪВЕТ РАЙОН "СВРДИЦА"								
ВЕРНО С ОРИГИНАЛА									
№ Хр. Иванова									
Датум: 07.07.15г.	Подпис: 								

ПРЕДСЕДАТЕЛ:


/ЕЛЕН ГЕРДЖИКОВ/



СЛУЖБА ПО ГЕОДЕЗИЯ, КАРТОГРАФИЯ И КАДАСТЪР - ГР. СОФИЯ

1618, кв. "ПАВЛОВО", Ул. "МУСАПА" №1, 02/8188374; Факс: 02/9557266,
sofia@cadastre.bg, БУЛСТАТ:130362903

СХЕМА № 15-265354-25.06.2015 г.
НА САМОСТОЯТЕЛЕН ОБЕКТ В СГРАДА

с идентификатор 68134.513.2.7.15

Гр. София, общ. Столична, обл. София (столица)

По кадастралната карта и кадастралните регистри, одобрени със Заповед РД-18-53/23.11.2011 г.
на ИЗПЪЛНИТЕЛЕН ДИРЕКТОР НА АГКК

Последно изменение със заповед: няма издадена заповед за изменение в КККР

Адрес на имота: гр. София, район Сердика, бул. "Княгиня Мария Луиза", ет. -1, обект А-15

Самостоятелният обект се намира в сграда № 7, разположена в поземлени имоти с идентификатори
68134.511.94, 68134.513.1, 68134.513.2, 68134.513.4, 68134.513.5, 68134.513.149, 68134.513.150 и
принадлежи към поземлен имот с идентификатор 68134.513.2

Предназначение на самостоятелния обект: За търговска дейност

Брой нива на обекта: 1

Посочена в документа площ: 23.59 кв.м

Прилежащи части: ...

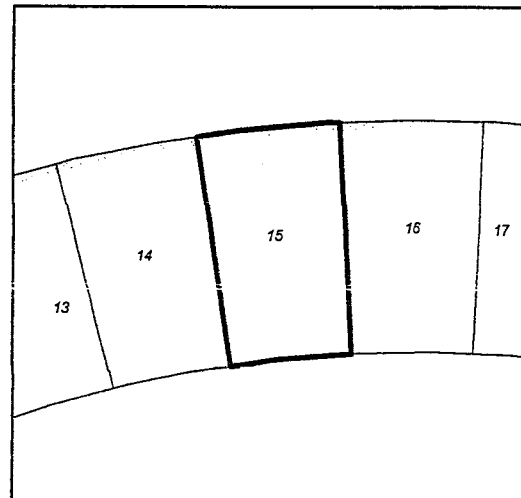
Ниво: 1

Съседни самостоятелни обекти в сградата:

На същия етаж: 68134.513.2.7.14, 68134.513.2.7.16

Под обекта: няма

Над обекта: няма



Стар идентификатор: няма

Собственици:

1. 000696327, СТОЛИЧНА ОБЩИНА

Няма данни за идеалните части

Акт за частна общинска собственост № 189 том XXII рег. 71579 от 02.10.2008г., издаден от Служба по
вписванията гр. София

Носители на други вещни права:

няма данни




Схема № 15-265354-25.06.2015 г. издадена въз основа на
документ с входящ № 01-181825-24.06.2015 г.

/инж. В. Димитрова/

ПРЕДСЕДАТЕЛ

/ЕЛЕН ГЕРДЖИКОВ/



РЕПУБЛИКА БЪЛГАРИЯ
МИНИСТЕРСТВО НА РЕГИОНАЛНОТО РАЗВИТИЕ И БЛАГОУСТРОЙСТВОТО
СТОЛИЧНА ОБЩИНА
БУЛСТАТ: Ю-000696327
НДР: 1223027772
02-10-199 ОБЛАСТ СОФИЯ

УТВЪРЖДАВАМ:.....
(подпис и печат)

КМЕТ НА ОБЩИНА
Бойко Методиев Борисов
(име, презиме и фамилия)

Вписване по ЗСПВ: 11.11.189
Служба по вписванията:
11.11.189

СЪДИЯ ПО ВПИСВАНИЯТА

(име, презиме и фамилия)

АКТ № 1268
ЗА ЧАСТНА ОБЩИНСКА СОБСТВЕНОСТ

Регистър.....
Картотека.....
Досие - 15

Одобрявам:
(подпис и печат)
кмет на Район СЕРДИКА
Тодор Славов Кръстев
(име, презиме и фамилия)

1. ДАТА НА СЪСТАВЯНЕ

25.09.2008г.

2. ПРАВНО ОСНОВАНИЕ

Чл.2, ал.1, т. 7 от Закона за общинската собственост

3. ВИД И ОПИСАНИЕ НА ИМОТА

Търговски обект в сектор "А", № 15, състоящ се от зала, склад и санитарен възел с площ от 23.59 кв.м.; РЗП - 25.24 кв.м.
ниво -5.10

МЕСТОНАХОЖДЕНИЕ

Гр. София, Район Сердика, Централна гара, м. Предгаров площад
Подлез Ротонда - ниво "-5.10"

5. ГРАНИЦИ НА ИМОТА

Изток - Търговски обект "А" № 16
Запад - Търговски обект "А" № 14
Юг - Пешеходна зона "А" № 0

6. ДАНЪЧНА ОЦЕНКА НА ИМОТА КЪМ МОМЕНТАНА УТВЪРЖДАВАНЕ НА АКТА:

18823.00 лв


2
СТОЛИЧНА ОБЩИНА
РАЙОН "СЕРДИКА"
БЮРЕО С ОРГИНИЛАРА

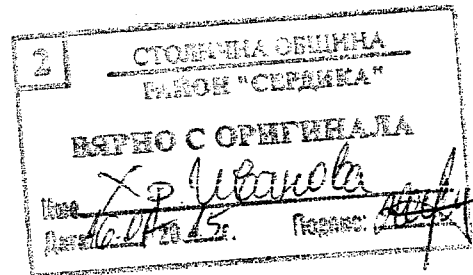
Име: Хр. Уварова
Дата: 05.11.12. Печат: [Печат]

СТОЛИЧЕН ОБЩИНСКИ СЪВЕТ

Приложение № 20.2 към Решение № 519 по Протокол № 86/23.07.2015г.

л.2 от вс.л.2

7. БИВШ СОБСТВЕНИК НА ИМОТА	-
8. СЪСОБСТВЕНИЦИ	-
9. НОМЕР И ДАТА НА СЪСТАВЕНИ ПО-РАНО АКТОВЕ	-
10. ПРЕДОСТАВЕНИ ПРАВА ЗА УПРАВЛЕНИЕ:	
11. РАЗПОРЕДИТЕЛНИ ДЕЙСТВИЯ С ИМОТА (ЧАСТ ОТ ИМОТА):	
12. АКТОСЪСТАВИТЕЛ: Елизабета Кирилова Георгиева – н-к отдел “УОСЖН”	 (ПОДПИС)
ЗАБЕЛЕЖКА:	



ПРЕДСЕДАТЕЛ:


/ЕЛЕН ГЕРДЖИКОВ/



СЛУЖБА ПО ГЕОДЕЗИЯ, КАРТОГРАФИЯ И КАДАСТЪР - ГР. СОФИЯ

1618, кв. "ПАВЛОВО", Ул. "МУСАЛА" №1, 02/8188374; Факс: 02/9557266,
sofia@cadastre.bg, БУЛСТАТ:130362903

**СХЕМА № 15-265355-25.06.2015 г.
НА САМОСТОЯТЕЛЕН ОБЕКТ В СГРАДА**

с идентификатор 68134.513.2.7.16

Гр. София, общ. Столична, обл. София (столица)

По кадастралната карта и кадастралните регистри, одобрени със Заповед РД-18-53/23.11.2011 г.
на **ИЗПЪЛНИТЕЛЕН ДИРЕКТОР НА АГКК**

Последно изменение със заповед: няма издадена заповед за изменение в КККР

Адрес на имота: гр. София, район Сердика, бул. "Княгиня Мария Луиза", ет. -1, обект А-16

Самостоятелният обект се намира в сграда № 7, разположена в поземлени имоти с идентификатори
68134.511.94, 68134.513.1, 68134.513.2, 68134.513.4, 68134.513.5, 68134.513.149, 68134.513.150 и

принадлежи към поземлен имот с идентификатор 68134.513.2

Предназначение на самостоятелния обект: За търговска дейност

Брой нива на обекта: 1

Посочена в документа площ: 24.73 кв.м

Прилежащи части: ...

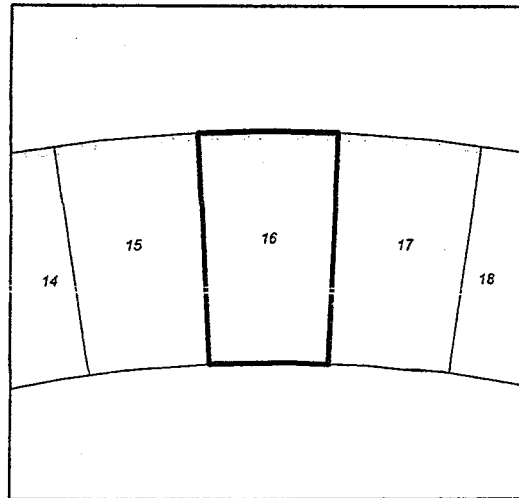
Ниво: 1

Съседни самостоятелни обекти в сградата:

На същия етаж: 68134.513.2.7.15, 68134.513.2.7.17

Под обекта: няма

Над обекта: няма



Стар идентификатор: няма

Собственици:

1. 000696327, СТОЛИЧНА ОБЩИНА

Няма данни за идеалните части

Акт за частна общинска собственост № 188 том XXII рег. 71578 от 02.10.2008г., издаден от Служба по
вписванията гр. София

Носители на други вещни права:
няма данни




Схема № 15-265355-25.06.2015 г. издадена въз основа на
документ с входящ № 01-181825-24.06.2015 г.



/инж. В. Димитрова/

ПРЕДСЕДАТЕЛ

/ЕЛЕН ГЕРДЖИКОВ/

шш 520133

РЕПУБЛИКА БЪЛГАРИЯ
МИНИСТЕРСТВО НА РЕГИОНАЛНОТО РАЗВИТИЕ И БЛАГОУСТРОЙСТВОТО
СТОЛИЧНА ОБЩИНА
ОБЛАСТ СОФИЯ
 БУЛСТАТ: Ю-000696327
 НДР: 1223027772

УТВЪРЖДАВАМ:
 (подпис и печат)

КМЕТ НА ОБЩИНА:
 Бойко Методиев Борисов
 (име, презиме и фамилия)




Вписване по ЗС/ПВ
 Служба по вписванията:
08 11 195
710 70

СЪДИЯ ПО ВПИСВАНИЯТА
 (име, презиме и фамилия)

АКТ № 1269
ЗА ЧАСТНА ОБЩИНСКА СОБСТВЕНОСТ

Регистър.....
 Картотека.....
 Досие - 15

Одобрявам.....
 (подпис и печат)
 кмет на Район СЕРДИКА
 Тодор Славов Кръстев
 (име, презиме и фамилия)




1. ДАТА НА СЪСТАВЯНЕ	<i>25.09.2008г.</i>
2. ПРАВНО ОСНОВАНИЕ	Чл.2, ал.1, т. 7 от Закона за общинската собственост
3. ВИД И ОПИСАНИЕ НА ИМОТА	Търговски обект в сектор "А", № 16, състоящ се от зала, склад и санитарен възел с площ от 24.73 кв.м.; РЗП – 26.39 кв.м. ниво -5.10
МЕСТОНАХОЖДЕНИЕ	Гр. София, Район Сердика, Централна гара, м. Предгаров площад Подлез Ротонда – ниво "–5.10"
5. ГРАНИЦИ НА ИМОТА	Изток – Търговски обект "А" № 17 Запад – Търговски обект "А" № 15 Юг – Пешеходна зона "А" № 0
6. ДАНЪЧНА ОЦЕНКА НА ИМОТА КЪМ МОМЕНТАНА УТВЪРЖДАВАНЕ НА АКТА:	<i>19485.8016</i>

2 | **СТОЛИЧНА ОБЩИНА**
РАЙОН "СЕРДИКА"
 ВЪВЕДНО С ОБЩИНАТА И
 Дата: *16.09.15.* Подпис: *Хр. Иванова*

СТОЛИЧЕН ОБЩИНСКИ СЪВЕТ

Приложение № 21.2 към Решение № 519 по Протокол № 86/23.07.2015г.

л.2 от вс.л.2

7. БИВШИ СОБСТВЕНИК НА ИМОТА	-
8. СЪСОБСТВЕНИЦИ	-
9. НОМЕР И ДАТА НА СЪСТАВЕНИ ПО-РАНО АКТОВЕ	-
10. ПРЕДОСТАВЕНИ ПРАВА ЗА УПРАВЛЕНИЕ:	
11. РАЗПОРЕДИТЕЛНИ ДЕЙСТВИЯ С ИМОТА (ЧАСТ ОТ ИМОТА):	
12. АКТОСЪСТАВИТЕЛ: Елизабета Кирилова Георгиева – н-к отдел “УОСЖН”	 (ПОДПИС)
ЗАБЕЛЕЖКА:	<div data-bbox="925 963 1388 1232" style="border: 1px solid black; padding: 5px;"><p>2</p><p>СТОЛИЧНА ОБЩИНА РАЙОН "СЕРДИКА"</p><p>ВЕРНО С ОРИГИНАЛА</p><p>№ <u>Хр. Иванова</u></p><p>Дата: <u>10.07.15г.</u> Подпис: <u>[Signature]</u></p></div>

ПРЕДСЕДАТЕЛ


/ЕЛЕН ГЕРДЖИКОВ/