



**СХЕМА № 15-265295-25.06.2015 г.
НА САМОСТОЯТЕЛЕН ОБЕКТ В СГРАДА**

с идентификатор **68134.513.2.1.3**

Гр. София, общ. Столична, обл. София (столица)

По кадастралната карта и кадастралните регистри, одобрени със Заповед РД-18-53/23.11.2011 г.
на **ИЗПЪЛНИТЕЛЕН ДИРЕКТОР НА АГКК**

Последно изменение със заповед: няма издадена заповед за изменение в КККР

Адрес на имота: гр. София, район Сердика, бул. "Княгиня Мария Луиза", ет. 0, обект Г-3

Самостоятелният обект се намира в сграда № 1, разположена в поземлен имот с идентификатор **68134.513.2**

Предназначение на самостоятелния обект: **За търговска дейност**

Брой нива на обекта: **1**

Посочена в документа площ: **126.43 кв.м**

Прилежащи части: ...

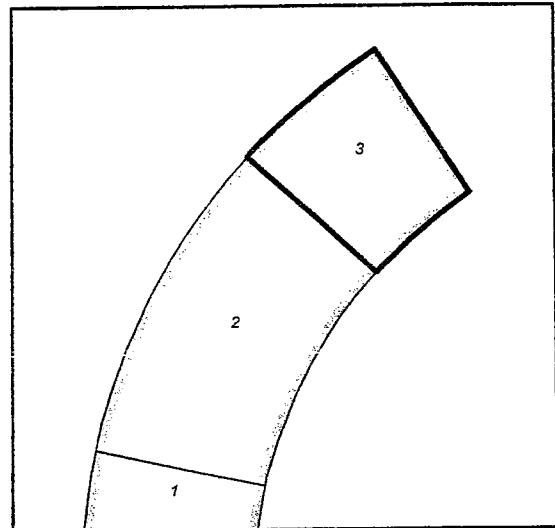
Ниво: **1**

Съседни самостоятелни обекти в сградата:

На същия етаж: **68134.513.2.1.2**

Под обекта: **няма**

Над обекта: **няма**



Стар идентификатор: **няма**

Собственици:

1. 000696327, СТОЛИЧНА ОБЩИНА

Няма данни за идеалните части

Акт за частна общинска собственост № 69 том XXIII рег. 43478 от 26.08.2005г., издаден от Служба по вписванията гр. София

Носители на други вещни права:

няма данни




Схема № 15-265295-25.06.2015 г. издадена въз основа на документ с входящ № 01-181825-24.06.2015 г.



/инж. В. Димитрова/

ПРЕДСЕДАТЕЛ:

/ЕЛЕН ПЕРДЖИКОВ/



РЕПУБЛИКА БЪЛГАРИЯ
МИНИСТЕРСТВО НА РЕГИОНАЛНОТО РАЗВИТИЕ И ВЪЛГОУСТРОЙСТВОТО
ОБЩИНСКА АДМИНИСТРАЦИЯ СЕРДИКА

УТВЪРЖДАВАМ:

КМЕТ НА СТОЛИЧНА ОБЩИНА
/За Кмет - А. Сърджиков



ОДОБРЯВАМ:

КМЕТ СЕРДИКА И. ЛИМИТРОВ за съставяне



(име и фамилия)
от 2005 г. № ХХХ/69
Вх. рег. № 43488

регистър:

АКТ № 983

картотека


за общинска собственост

досие (РЗ) 10

ЧАСТНА

(ПУБЛИЧНА, ЧАСТНА)

на недвижим имот, находящ се в Гр. София
ул. Предгаров площад-Централна гара-Ротонда



2005

1. Дата на съставяне	22.07.2005 г.
2. Правно основание	Чл.2, ал.1, т.7 от Закона за общинската собственост
3. Вид и описание на имота	Търговски обект в сектор "Г"-№ Г-03 с площ 126.43 кв.м, на кота +0.00.
4. Бивш собственик на имота	Общински имот
5. Съсобственици : имена и адрес	-
6. № и дата на съставени по-рано актове	-
7. Местонахождение на имота	гр.София, Централна гара-Ротонда, УПИ-І, кв.92, м.Предгаров площад
8. Граница на имота	изток-лятна градина, запад-пешеходен пасаж и стълба ІІ-ро ниво, север-пешеходен пасаж, юг-търг.обект Г-02

СТОЛИЧНА ОБЩИНА
РАЙОН "СЕРДИКА"
Хр. Иванова

9. Предоставени права върху имота: не

(Акт за предоставяне, право, срок, приобретатели)

10. Разпореждания с имота (с част от имота) не


(Акт за разпореждане, описание, приобретатели)

11. Имотът е включен в капитала на търговско дружество: не

(Акт, правно основание, дружество)

12. Актосъставител (трите имена и длъжност)
Е.Ангелова - гл.специалист Общински имоти (подпис)

13. ЗАБЕЛЕЖКИ



Дата: 4.X.2015г. Подпис: [Signature]

2
СТОЛИЧНА ОБЩИНА
РАЙОН "СРЕДИНА"
ВЕРЕКО С ОРИГИНАЛА
Х.Ф. Швакова
Дата: 07.08.2015г. Подпис: [Signature]

ПРЕДСЕДАТЕЛ:
/ЕЛЕН ГЕРДЖИКОВ/



АГЕНЦИЯ ПО ГЕОДЕЗИЯ,
КАРТОГРАФИЯ И КАДАСТЪР
СЛУЖБА ПО ГЕОДЕЗИЯ, КАРТОГРАФИЯ И КАДАСТЪР - ГР. СОФИЯ

София 1618, кв. Павлово, ул. Мусала №1
ТЕЛ.: 02/818 83 83 факс: 02/955 53 33
ACAD@CADASTRE.BG • WWW.CADASTRE.BG

1618, кв. "ПАВЛОВО", Ул. "МУСАЛА" №1, 02/8188374; Факс: 02/9557266,
sofia@cadastre.bg, БУЛСТАТ:130362903

**СХЕМА № 15-265444-25.06.2015 г.
НА САМОСТОЯТЕЛЕН ОБЕКТ В СГРАДА**

с идентификатор **68134.513.2.7.1**

Гр. София, общ. Столична, обл. София (столица)

По кадастралната карта и кадастралните регистри, одобрени със Заповед РД-18-53/23.11.2011 г.
на **ИЗПЪЛНИТЕЛЕН ДИРЕКТОР НА АГКК**

Последно изменение със заповед: няма издадена заповед за изменение в КККР

Адрес на имота: гр. София, район Сердика, бул. "Княгиня Мария Луиза", ет. -1, обект А-1

Самостоятелният обект се намира в сграда № 7, разположена в поземлени имоти с идентификатори
68134.511.94, 68134.513.1, 68134.513.2, 68134.513.4, 68134.513.5, 68134.513.149, 68134.513.150 и
принадлежи към поземлен имот с идентификатор **68134.513.2**

Предназначение на самостоятелния обект: **За търговска дейност**

Брой нива на обекта: **1**

Посочена в документа площ: **31.28 кв.м**

Прилежащи части: ...

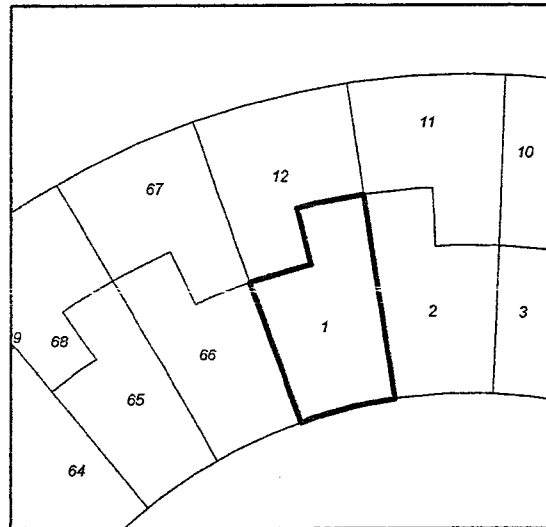
Ниво: **1**

Съседни самостоятелни обекти в сградата:

На същия етаж: **68134.513.2.7.66, 68134.513.2.7.2,
68134.513.2.7.11, 68134.513.2.7.12, 68134.513.2.7.67**

Под обекта: **няма**

Над обекта: **няма**



Стар идентификатор: **няма**

Собственици:

1. 000696327, СТОЛИЧНА ОБЩИНА

Няма данни за идеалните части

Акт за частна общинска собственост № 172 том XX рег. 64389 от 03.09.2008г., издаден от Служба по
вписванията гр. София

Носители на други вещни права:
няма данни




Схема № 15-265444-25.06.2015 г. издадена въз основа на
документ с входящ № 01-181825-24.06.2015 г.

ПРЕДСЕДАТЕЛ:

/ЕЛЕН ГЕОРГИЕВ ДИМИТРОВ/

инж. В. Димитрова/

03-09-2008

л.1 от вс.л.2

РЕПУБЛИКА БЪЛГАРИЯ
МИНИСТЕРСТВО НА РЕГИОНАЛНОТО РАЗВИТИЕ И БЛАГОУСТРОЙСТВОТО
СТОЛИЧНА ОБЩИНА **ОБЛАСТ СОФИЯ**
 БУЛСТАТ: Ю-000696327
 НДР: 1223027772

УТВЪРЖДАВАМ:.....
 (подпис и печат)

Вписване по ЗС/ПВ
 Служба по вписванията:

КМЕТ НА ОБЩИНА:
 Бойко Методиев Борисов
 (име, презиме и фамилия)

СЪДИЯ ПО ВПИСВАНИЯТА:
 (име, презиме и фамилия)

АКТ № 1256
ЗА ЧАСТНА ОБЩИНСКА СОБСТВЕНОСТ

Регистър.....
 Картотека.....
 Досие – 15

Одобрявам:
 (подпис и печат)
 кмет на Район СЕРДИКА
 Тодор Славов Кръстев

1. ДАТА НА СЪСТАВЯНЕ

01.09.2008г.

2. ПРАВНО ОСНОВАНИЕ

Чл.2, ал.1, т. 7 от Закона за общинската собственост

3. ВИД И ОПИСАНИЕ НА ИМОТА

Търговски обект в сектор "А", № 01, състоящ се от зала, склад и санитарен възел с площ от 31.28 кв.м.; РЗП – 33.54 кв.м.
 ниво -5.10

МЕСТОНАХОЖДЕНИЕ

Гр. София, Район Сердика, Централна гара, м. Предгаров площад
 Подлез Ротонда – ниво "-5.10"

5. ГРАНИЦИ НА ИМОТА

Изток – Търговски обект "А" № 02
 Запад – Търговски обект "Г" № 08
 Север – Търговски обект "А" № 12
 Юг – Пешеходна зона "А" № 0

6. ДАНЪЧНА ОЦЕНКА НА ИМОТА КЪМ МОМЕНТАНА УТВЪРЖДАВАНЕ НА АКТА:

24 180,50 лв.
 19 градуса 50 и четри хил. сто и осемдесет №. и 50 ст. /


7. БИВШИ СОБСТВЕНИК НА ИМОТА

-

2
 СТОЛИЧНА ОБЩИНА
 РАЙОН "СЕРДИКА"

ВЕРНО С ОРИГИНАЛА

Име: Хр. Иванова
 Дата: 01.09.2015г. Печат: [Печат]

8. СЪСОБСТВЕНИЦИ	-
9. НОМЕР И ДАТА НА СЪСТАВЕНИ ПО-РАНО АКТОВЕ	-
10. ПРЕДОСТАВЕНИ ПРАВА ЗА УПРАВЛЕНИЕ:	
11. РАЗПОРЕДИТЕЛНИ ДЕЙСТВИЯ С ИМОТА (ЧАСТ ОТ ИМОТА):	
12. АКТОСЪСТАВИТЕЛ: Елизабета Кирилова Георгиева – н-к отдел “УОСЖН”	 (ПОДПИС)
ЗАБЕЛЕЖКА:	
<div data-bbox="885 862 1372 1176" data-label="Text"><p>2 СТОЛИЧНА ОБЩИНА РАЙОН “СЕРДИКА” БЮРО С ОРБИТЕЛА Име: Хр. Иванова Датум: 16.07.15г. Подпис: [Signature]</p></div>	

ПРЕДСЕДАТЕЛ

/ЕЛЕН ГЕРДЖИКОВ/



АГЕНЦИЯ ПО ГЕОДЕЗИЯ,
КАРТОГРАФИЯ И КАДАСТЪР

л.1 от всл.1

София 1618, кв. ПАВЛОВО, ул. МУСАЛА №1
ТЕЛ.: 02/818 83 83, ФАКС: 02/955 53 33
ACAD@CADASTRE.BG • WWW.CADASTRE.BG
стр. 1 от 1

СЛУЖБА ПО ГЕОДЕЗИЯ, КАРТОГРАФИЯ И КАДАСТЪР - ГР. СОФИЯ

1618, кв. "ПАВЛОВО", Ул. "МУСАЛА" №1, 02/8188374; Факс: 02/9557266,
sofia@cadastre.bg, БУЛСТАТ:130362903

СХЕМА № 15-265360-25.06.2015 г.
НА САМОСТОЯТЕЛЕН ОБЕКТ В СГРАДА

с идентификатор 68134.513.2.7.2

Гр. София, общ. Столична, обл. София (столица)

По кадастралната карта и кадастралните регистри, одобрени със Заповед РД-18-53/23.11.2011 г.
на ИЗПЪЛНИТЕЛЕН ДИРЕКТОР НА АГКК

Последно изменение със заповед: няма издадена заповед за изменение в КККР

Адрес на имота: гр. София, район Сердика, бул. "Княгиня Мария Луиза", ет. -1, обект А-2

Самостоятелният обект се намира в сграда № 7, разположена в поземлени имоти с идентификатори
68134.511.94, 68134.513.1, 68134.513.2, 68134.513.4, 68134.513.5, 68134.513.149, 68134.513.150 и
принадлежи към поземлен имот с идентификатор 68134.513.2

Предназначение на самостоятелния обект: За търговска дейност

Брой нива на обекта: 1

Посочена в документа площ: 28.31 кв.м

Прилежащи части: ...

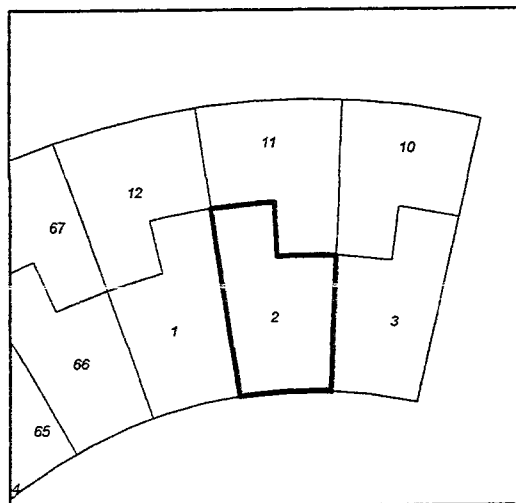
Ниво: 1

Съседни самостоятелни обекти в сградата:

На същия етаж: 68134.513.2.7.1, 68134.513.2.7.3,
68134.513.2.7.10, 68134.513.2.7.11, 68134.513.2.7.12

Под обекта: няма

Над обекта: няма



Стар идентификатор: няма

Собственици:

1. 000696327, СТОЛИЧНА ОБЩИНА

Няма данни за идеалните части

Акт за частна общинска собственост № 200 том XXII рег. 71590 от 02.10.2008г., издаден от Служба по
вписванията гр. София

Носители на други вещни права:
няма данни





Схема № 15-265360-25.06.2015 г. издадена въз основа на
документ с входящ № 01-181825-24.06.2015 г.

Служба по геодезия, картография и кадастр
/инж. В. Димитрова/
ПРЕДСЕДАТЕЛ:
/ЕЛЕН ГЕРДЖИКОВ/



РЕПУБЛИКА БЪЛГАРИЯ
МИНИСТЕРСТВО НА РЕГИОНАЛНОТО РАЗВИТИЕ И БЛАГОУСТРОЙСТВОТО
СТОЛИЧНА ОБЩИНА **ОБЛАСТ СОФИЯ**
 БУЛСТАТ: Ю-000696327
 НДР: 1223027772

УТВЪРЖДАВАМ:.....
 (подпис и печат)

Вписване по ЗС/ПВ
 Служба-по вписванията:

КМЕТ НА ОБЩИНА
 Бойко Методиев Борисов
 (име, презиме и фамилия)

СЪДИЯ ПО ВПИСВАНИЯТА
 (име, презиме и фамилия)

АКТ № 1257
ЗА ЧАСТНА ОБЩИНСКА СОБСТВЕНОСТ

Регистър.....
 Картотека.....
 Досие – 15

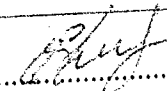
Одобрявам:.....
 (подпис и печат)
 кмет на Район СЕРДИКА
 Тодор Славов Кръстев
 (име, презиме и фамилия)

1. ДАТА НА СЪСТАВЯНЕ	25.09.2008 год.
2. ПРАВНО ОСНОВАНИЕ	Чл.2, ал.1, т. 7 от Закона за общинската собственост
3. ВИД И ОПИСАНИЕ НА ИМОТА	Търговски обект в сектор "А", № 02, състоящ се от зала, склад и санитарен възел с площ от 28.31 кв.м.; РЗП – 30.41 кв.м. ниво -5.10
МЕСТОНАХОЖДЕНИЕ	Гр. София, Район Сердика, Централна гара, м. Предгаров площад Подлез Ротонда – ниво "–5.10"
5. ГРАНИЦИ НА ИМОТА	Изток – Търговски обект "А" № 03 Запад – Търговски обект "А" № 01 Север – Търговски обект "А" № 11 Юг – Пешеходна зона "А" № 0
6. ДАНЪЧНА ОЦЕНКА НА ИМОТА КЪМ МОМЕНТАНА УТВЪРЖДАВАНЕ НА АКТА:	22684,00 лв
7. БИВШ СОБСТВЕНИК НА ИМОТА	-

2
 СТОЛИЧНА ОБЩИНА
 РАЙОН "СЕРДИКА"

ВЪПРОС С ОРИГИНАЛА


Име: Хр. Иванова
 Дата: 09.09.15г. Печат: [Печат]

8. СЪСОБСТВЕНИЦИ	-
9. НОМЕР И ДАТА НА СЪСТАВЕНИ ПО-РАНО АКТОВЕ	-
10. ПРЕДОСТАВЕНИ ПРАВА ЗА УПРАВЛЕНИЕ:	
11. РАЗПОРЕДИТЕЛНИ ДЕЙСТВИЯ С ИМОТА (ЧАСТ ОТ ИМОТА):	
12. АКТОСЪСТАВИТЕЛ: Елизабета Кирилова Георгиева – н-к отдел “УОСЖН”	 (ПОДПИС)
ЗАБЕЛЕЖКА:	

2


СТОЛИЧНА ОБЩИНА
РАЙОН “СЕРДИКА”

ВЕРНО С ОРИГИНАЛА

Име: Хр. Иванова
Дата: 10.07.15. Подпис: 

ПРЕДСЕДАТЕЛ:


/ЕЛЕН ГЕРДЖИКОВ/



АГЕНЦИЯ ПО ГЕОДЕЗИЯ,
КАРТОГРАФИЯ И КАДАСТЪР

л.1 от вс.л.1

София 1618, кв. ПАВЛОВО, ул. МУСАЛА №1
ТЕЛ.: 02/818 83 83, ФАКС: 02/955 53 33
ACAD@CADASTRE.BG • WWW.CADASTRE.BG
стр. 1 от 1

СЛУЖБА ПО ГЕОДЕЗИЯ, КАРТОГРАФИЯ И КАДАСТЪР - ГР. СОФИЯ

1618, кв. "ПАВЛОВО", Ул. "МУСАЛА" №1, 02/8188374; Факс: 02/9557266,
sofia@cadastre.bg, БУЛСТАТ:130362903

СХЕМА № 15-265375-25.06.2015 г.
НА САМОСТОЯТЕЛЕН ОБЕКТ В СГРАДА

с идентификатор 68134.513.2.7.5

Гр. София, общ. Столична, обл. София (столица)

По кадастралната карта и кадастралните регистри, одобрени със Заповед РД-18-53/23.11.2011 г.
на ИЗПЪЛНИТЕЛЕН ДИРЕКТОР НА АГКК

Последно изменение със заповед: няма издадена заповед за изменение в КККР

Адрес на имота: гр. София, район Сердика, бул. "Княгиня Мария Луиза", ет. -1, обект А-5

Самостоятелният обект се намира в сграда № 7, разположена в поземлени имоти с идентификатори
68134.511.94, 68134.513.1, 68134.513.2, 68134.513.4, 68134.513.5, 68134.513.149, 68134.513.150 и
принадлежи към поземлен имот с идентификатор 68134.513.2

Предназначение на самостоятелния обект: За търговска дейност

Брой нива на обекта: 1

Посочена в документа площ: 28.30 кв.м

Прилежащи части: ...

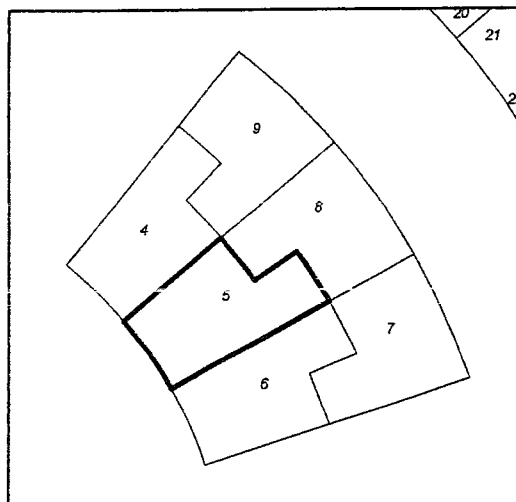
Ниво: 1

Съседни самостоятелни обекти в сградата:

На същия етаж: 68134.513.2.7.6, 68134.513.2.7.7,
68134.513.2.7.8, 68134.513.2.7.9, 68134.513.2.7.4

Под обекта: няма

Над обекта: няма



Стар идентификатор: няма

Собственици:

1. 000696327, СТОЛИЧНА ОБЩИНА

Няма данни за идеалните части

Акт за частна общинска собственост № 198 том XXII рег. 71588 от 02.10.2008г., издаден от Служба по
вписванията гр. София

Носители на други вещни права:

няма данни




Схема № 15-265375-25.06.2015 г. издадена въз основа на
документ с входящ № 01-181825-24.06.2015 г.

/инж. В. Димитрова/
ПРЕДСЕДАТЕЛ
/ЕЛЕНА ЕРДЖИКОВ/



РЕПУБЛИКА БЪЛГАРИЯ
МИНИСТЕРСТВО НА РЕГИОНАЛНОТО РАЗВИТИЕ И БЛАГОУСТРОЙСТВОТО
СТОЛИЧНА ОБЩИНА
 БУЛСТАТ: Ю-000696327
 НДР: 1227027772

ОБЛАСТ СОФИЯ

УТВЪРЖДАВАМ:.....
 (подпис и печат)

КМЕТ НА ОБЩИНА
 Бойко Методиев Борисов
 (име, презиме и фамилия)

Вписване по ЗС/ПВ
 Служба по вписванията:

СЪДИЯ ПО ВПИСВАНИЯТА
 (име, презиме и фамилия)

АКТ № 1259
ЗА ЧАСТНА ОБЩИНСКА СОБСТВЕНОСТ

Регистър.....
 Картотека.....
 Досие – 15

Одобрявам.....
 (подпис и печат)
КМЕТ НА РАЙОН СЕРДИКА
 Тодор Славов Кръстев
 (име, презиме и фамилия)


1. ДАТА НА СЪСТАВЯНЕ	25.09.2008г.
2. ПРАВНО ОСНОВАНИЕ	Чл.2, ал.1, т. 7 от Закона за общинската собственост
3. ВИД И ОПИСАНИЕ НА ИМОТА	Търговски обект в сектор "А", № 05, състоящ се от зала, склад и санитарен възел с площ от 28.30 кв.м.; РЗП – 36.19 кв.м. ниво -5.10
МЕСТОНАХОЖДЕНИЕ	Гр. София, Район Сердика, Централна гара, м. Предгаров площад Подлез Ротонда – ниво "-5.10"
5. ГРАНИЦИ НА ИМОТА	Изток – Търговски обект "А" № 08 Запад – Пешеходна зона "А" № 0 Север – Търговски обект "А" № 04 Юг – Търговски обект "А" № 06
6. ДАНЪЧНА ОЦЕНКА НА ИМОТА КЪМ МОМЕНТАНА УТВЪРЖДАВАНЕ НА АКТА:	26 996,20 лв


2

СТОЛИЧНА ОБЩИНА
 РАЙОН "СЕРДИКА"

ИЗДАНО С ОБСЪГЛЕЖА НА


Име: Хр. Иванова
 Дата: 25.09.2015г. Подпис: [подпис]

7. БИВШ СОБСТВЕНИК НА ИМОТА	-
8. СЪСОБСТВЕНИЦИ	-
9. НОМЕР И ДАТА НА СЪСТАВЕНИ ПО-РАНО АКТОВЕ	-
10. ПРЕДОСТАВЕНИ ПРАВА ЗА УПРАВЛЕНИЕ:	
11. РАЗПОРЕДИТЕЛНИ ДЕЙСТВИЯ С ИМОТА (ЧАСТ ОТ ИМОТА):	
12. АКТΟΣЪСТАВИТЕЛ: Елизабета Кирилова Георгиева – н-к отдел “УОСЖН”	 (ПОДПИС)
ЗАБЕЛЕЖКА:	



ПРЕДСЕДАТЕЛ:


/ЕЛЕН ГЕРДЖИКОВ/



АГЕНЦИЯ ПО ГЕОДЕЗИЯ,
КАРТОГРАФИЯ И КАДАСТЪР

София 1618, кв. ПАВЛОВО, ул. МУСАЛА №1
ТЕЛ.: 02/818 83 83, ФАКС: 02/955 53 33
ACAD@CADASTRE.BG • WWW.CADASTRE.BG
стр. 1 от 1

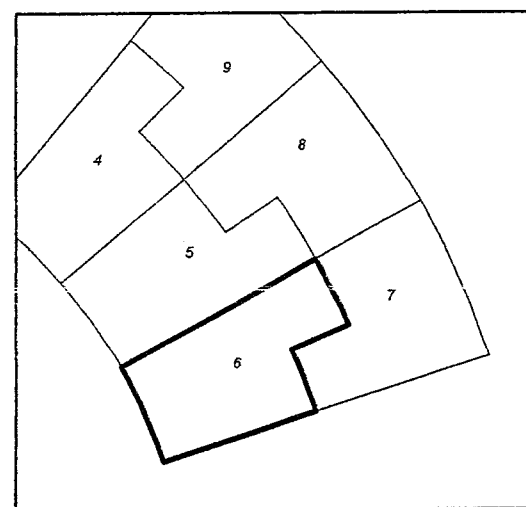
СЛУЖБА ПО ГЕОДЕЗИЯ, КАРТОГРАФИЯ И КАДАСТЪР - ГР. СОФИЯ
1618, кв. "ПАВЛОВО", Ул. "МУСАЛА" №1, 02/8188374; Факс: 02/9557266,
sofia@cadastre.bg, БУЛСТАТ:130362903

СХЕМА № 15-265376-25.06.2015 г.
НА САМОСТОЯТЕЛЕН ОБЕКТ В СГРАДА

с идентификатор **68134.513.2.7.6**

Гр. София, общ. Столична, обл. София (столица)
По кадастралната карта и кадастралните регистри, одобрени със Заповед РД-18-53/23.11.2011 г.
на **ИЗПЪЛНИТЕЛЕН ДИРЕКТОР НА АГКК**
Последно изменение със заповед: няма издадена заповед за изменение в КККР
Адрес на имота: гр. София, район Сердика, бул. "Княгиня Мария Луиза", ет. -1, обект А-6
Самостоятелният обект се намира в сграда № 7, разположена в поземлени имоти с идентификатори
68134.511.94, 68134.513.1, 68134.513.2, 68134.513.4, 68134.513.5, 68134.513.149, 68134.513.150 и
принадлежи към поземлен имот с идентификатор **68134.513.2**
Предназначение на самостоятелния обект: **За търговска дейност**
Брой нива на обекта: **1**
Посочена в документа площ: **33.35 кв.м**
Прилежащи части: ...

Ниво: 1
Съседни самостоятелни обекти в сградата:
На същия етаж: **68134.513.2.7.7, 68134.513.2.7.8,**
68134.513.2.7.5
Под обекта: няма
Над обекта: няма



Стар идентификатор: няма

Собственици:
1. **000696327, СТОЛИЧНА ОБЩИНА**
Няма данни за идеалните части
Акт за частна общинска собственост № 197 том XXII рег. 71587 от 02.10.2009г., издаден от Служба по
вписванията гр. София

Носители на други вещни права:
няма данни



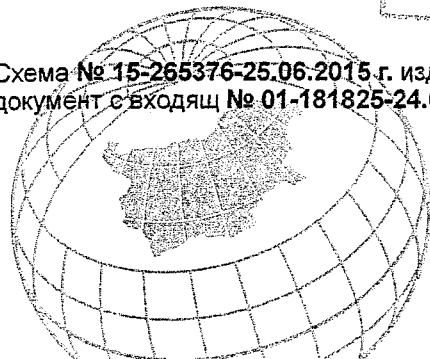


Схема № 15-265376-25.06.2015 г. издадена въз основа на документ с входящ № 01-181825-24.06.2015 г.

инж. В. Димитрова

ПРЕДСЕДАТЕЛ:
/ЕЛЕН ПЕРДЖИКОВ/



РЕПУБЛИКА БЪЛГАРИЯ
 МИНИСТЕРСТВО НА РЕГИОНАЛНОТО РАЗВИТИЕ И БЛАГОУСТРОЙСТВОТО
 СТОЛИЧНА ОБЩИНА
 ОБЛАСТ СОФИЯ
 БУЛСТАТ: Ю-000696327
 НДР: 1223027772

УТВЪРЖДАВАМ.....
 (подпис и печат)

Вписване по ЗС/ПВ
 Служба по вписванията:

КМЕТ НА ОБЩИНА:
 Бойко Методиев Борисов
 (име, презиме и фамилия)

СЪДИЯ ПО ВПИСВАНИЯТА.....
 (име, презиме и фамилия)

**АКТ № 1260
 ЗА ЧАСТНА ОБЩИНСКА СОБСТВЕНОСТ**

Регистър.....
 Картотека.....
 Досие - 15

Одобрявам.....
 (подпис и печат)
 кмет на Район СЕРДИКА
 Тодор Славов Кръстев
 (име, презиме и фамилия)


1. ДАТА НА СЪСТАВЯНЕ	25.09.2008г.
2. ПРАВНО ОСНОВАНИЕ	Чл.2, ал.1, т. 7 от Закона за общинската собственост
3. ВИД И ОПИСАНИЕ НА ИМОТА	Търговски обект в сектор "А", № 06, състоящ се от зала, склад и санитарен възел с площ от 33.35 кв.м.; РЗП - 36.19 кв.м. ниво -5.10
МЕСТОНАХОЖДЕНИЕ	Гр. София, Район Сердика, Централна гара, м. Предгаров площад Подлез Ротонда - ниво "-5.10"
5. ГРАНИЦИ НА ИМОТА	Изток - Търговски обект "А" № 07 Запад - Пешеходна зона "А" № 0 Север - Търговски обект "А" № 06 Юг - Пешеходна зона "А" № 0
6. ДАНЪЧНА ОЦЕНКА НА ИМОТА КЪМ МОМЕНТАНА УТВЪРЖДАВАНЕ НА АКТА:	26996.2016

СТОЛИЧНА ОБЩИНА
 РАЙОН "СЕРДИКА"
 ВЕРНО С ОПРИТЕЛНАТА
 Дата: 26.09.2015г. Подпис: Хр. Иванова

СТОЛИЧЕН ОБЩИНСКИ СЪВЕТ

Приложение № 12.2 към Решение № 519 по Протокол № 86/23.07.2015г.

л.2 от вс.л.2

7. БИВШ СОБСТВЕНИК НА ИМОТА	-
8. СЪСОБСТВЕНИЦИ	-
9. НОМЕР И ДАТА НА СЪСТАВЕНИ ПО-РАНО АКТОВЕ	-
10. ПРЕДОСТАВЕНИ ПРАВА ЗА УПРАВЛЕНИЕ:	
11. РАЗПОРЕДИТЕЛНИ ДЕЙСТВИЯ С ИМОТА (ЧАСТ ОТ ИМОТА):	
12. АКТОСЪСТАВИТЕЛ: Елизабета Кирилова Георгиева – н-к отдел “УОСЖН”	 (ПОДПИС)
ЗАБЕЛЕЖКА:	

2 | СТОЛИЧНА ОБЩИНА
РАЙОН "СВЕТЛИКА"
ВЕРНО С ОРИГИНАЛА
№: ХД Иванова
Дата: 10.11.15. Подпис: [Signature]

ПРЕДСЕДАТЕЛ:


/ЕЛЕН ПЕРДЖИКОВ/



СЛУЖБА ПО ГЕОДЕЗИЯ, КАРТОГРАФИЯ И КАДАСТЪР - ГР. СОФИЯ

1618, кв. "ПАВЛОВО", Ул. "МУСАЛА" №1, 02/8188374; Факс: 02/9557266,
sofia@cadastre.bg, БУЛСТАТ:130362903

СХЕМА № 15-265377-25.06.2015 г.
НА САМОСТОЯТЕЛЕН ОБЕКТ В СГРАДА

с идентификатор 68134.513.2.7.7

Гр. София, общ. Столична, обл. София (столица)

По кадастралната карта и кадастралните регистри, одобрени със Заповед РД-18-53/23.11.2011 г.
на ИЗПЪЛНИТЕЛЕН ДИРЕКТОР НА АГКК

Последно изменение със заповед: няма издадена заповед за изменение в КККР

Адрес на имота: гр. София, район Сердика, бул. "Княгиня Мария Луиза", ет. -1, обект А-7

Самостоятелният обект се намира в сграда № 7, разположена в поземлени имоти с идентификатори
68134.511.94, 68134.513.1, 68134.513.2, 68134.513.4, 68134.513.5, 68134.513.149, 68134.513.150 и
принадлежи към поземлен имот с идентификатор 68134.513.2

Предназначение на самостоятелния обект: За търговска дейност

Брой нива на обекта: 1

Посочена в документа площ: 49.21 кв.м

Прилежащи части: ...

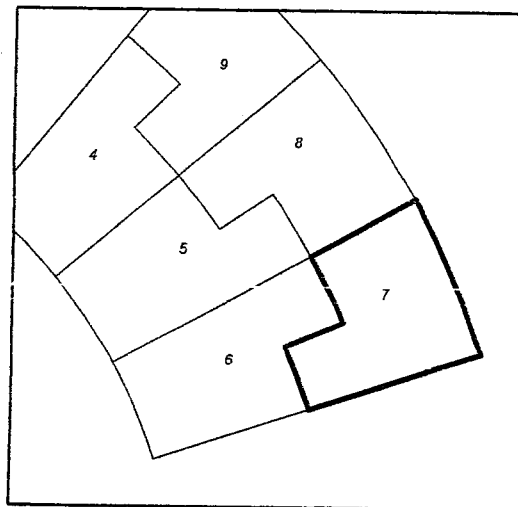
Ниво: 1

Съседни самостоятелни обекти в сградата:

На същия етаж: 68134.513.2.7.6, 68134.513.2.7.8,
68134.513.2.7.5

Под обекта: няма

Над обекта: няма



Стар идентификатор: няма


Собственици:

1. 000696327, СТОЛИЧНА ОБЩИНА

Няма данни за идеалните части

Акт за частна общинска собственост № 196 том XXII рег. 71586 от 02.10.2008г., издаден от Служба по
вписванията гр. София

Носители на други вещни права:
няма данни




/инж. В. Димитрова/

ПРЕДСЕДАТЕЛ:

/ЕЛЕН ГЕРДЖИКОВ/

Схема № 15-265377-25.06.2015 г. издадена въз основа на
документ с входящ № 01-181825-24.06.2015 г.



РЕПУБЛИКА БЪЛГАРИЯ
МИНИСТЕРСТВО НА РЕГИОНАЛНОТО РАЗВИТИЕ И БЛАГОУСТРОЙСТВОТО
СТОЛИЧНА ОБЩИНА
 БУЛСТАТ: 10-000696327
 НДР: 1223027772

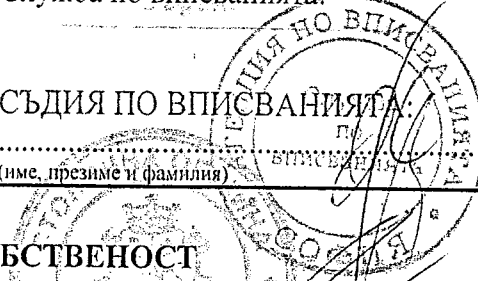
УТВЪРЖДАВАМ:.....
 (подпис и печат)

Вписване по ЗС/ПВ *71586*
 Служба по вписванията:

КМЕТ НА ОБЩИНА:
 Бойко Методиев Борисов
 (име, презиме и фамилия)

СЪДИЯ ПО ВПИСВАНИЯТА:

 (име, презиме и фамилия)



АКТ № 1261
ЗА ЧАСТНА ОБЩИНСКА СОБСТВЕНОСТ

Регистър.....
 Картотека.....
 Досие – 15

Одобрявам:.....
 (подпис и печат)
 кмет на Район СЕРДИКА
 Тодор Славов Кръстев
 (име, презиме и фамилия)

1. ДАТА НА СЪСТАВЯНЕ

25.09.2008г.

2. ПРАВНО ОСНОВАНИЕ

Чл.2, ал.1, т. 7 от Закона за общинската собственост

3. ВИД И ОПИСАНИЕ НА ИМОТА

Търговски обект в сектор "А", № 07, състоящ се от зала, склад и санитарен възел с площ от 49.21 кв.м.; РЗП – 52.78 кв.м.
 ниво -5.10

МЕСТОНАХОЖДЕНИЕ

Гр. София, Район Сердика, Централна гара, м. Предгаров площад
 Подлез Рогонда – ниво "-5.10"

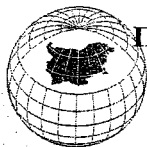
5. ГРАНИЦИ НА ИМОТА

Изток – Пешеходна зона "А" № 0
 Запад – Търговски обект "А" № 06
 Север – Търговски обект "А" № 08
 Юг – Пешеходна зона "А" № 0

6. ДАНЪЧНА ОЦЕНКА НА ИМОТА КЪМ МОМЕНТАНА УТВЪРЖДАВАНЕ НА АКТА:

39374,60 лв

2
 СТОЛИЧНА ОБЩИНА
 РАЙОН "СЕРДИКА"
 ВЯРЕО С ОРИГИНАЛА
Хр. Иванова
 Дата: *16.09.15* Подпис: *[Signature]*



СЛУЖБА ПО ГЕОДЕЗИЯ, КАРТОГРАФИЯ И КАДАСТЪР - ГР. СОФИЯ

1618, кв. "ПАВЛОВО", Ул. "МУСАЛА" №1, 02/8188374; Факс: 02/9557266,
sofia@cadastre.bg, БУЛСТАТ:130362903

СХЕМА № 15-265379-25.06.2015 г.
НА САМОСТОЯТЕЛЕН ОБЕКТ В СГРАДА

с идентификатор 68134.513.2.7.8

Гр. София, общ. Столична, обл. София (столица)

По кадастралната карта и кадастралните регистри, одобрени със Заповед РД-18-53/23.11.2011 г.
на ИЗПЪЛНИТЕЛЕН ДИРЕКТОР НА АГКК

Последно изменение със заповед: няма издадена заповед за изменение в КККР

Адрес на имота: гр. София, район Сердика, бул. "Княгиня Мария Луиза", ет. -1, обект А-8

Самостоятелният обект се намира в сграда № 7, разположена в поземлени имоти с идентификатори
68134.511.94, 68134.513.1, 68134.513.2, 68134.513.4, 68134.513.5, 68134.513.149, 68134.513.150 и
принадлежи към поземлен имот с идентификатор 68134.513.2

Предназначение на самостоятелния обект: За търговска дейност

Брой нива на обекта: 1

Посочена в документа площ: 44.72 кв.м

Прилежащи части: ...

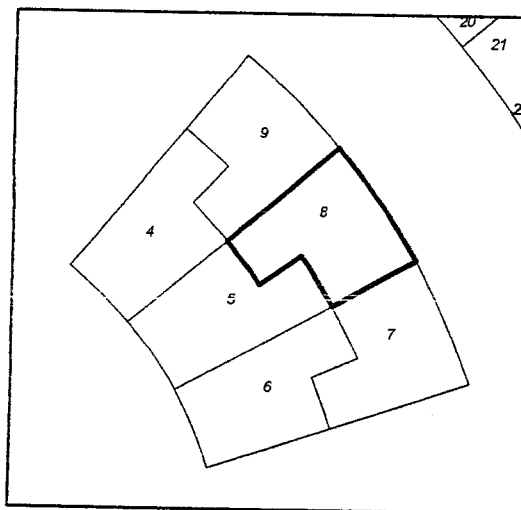
Ниво: 1

Съседни самостоятелни обекти в сградата:

На същия етаж: 68134.513.2.7.4, 68134.513.2.7.5,
68134.513.2.7.6, 68134.513.2.7.7, 68134.513.2.7.9

Под обекта: няма

Над обекта: няма



Стар идентификатор: няма


Собственици:

1. 000696327, СТОЛИЧНА ОБЩИНА

Няма данни за идеалните части

Акт за частна общинска собственост № 195 том XXII рег. 71585 от 02.10.2008г., издаден от Служба по
вписванията гр. София


Носители на други вещни права:
няма данни



инж. В. Димитрова

ПРЕДСЕДАТЕЛ

/ЕЛЕН ГЕРДЖИКОВ/



РЕПУБЛИКА БЪЛГАРИЯ
 МИНИСТЕРСТВО НА РЕГИОНАЛНОТО РАЗВИТИЕ И БЛАГОУСТРОЙСТВОТО
 СТОЛИЧНА ОБЩИНА
 ОБЛАСТ СОФИЯ
 БУЛСТАТ: Ю-000696327
 НДР: 1223027772

УТВЪРЖДАВАМ:.....
 (подпис и печат)

Вписване по ЗС/ПВ
 Служба по вписванията:

КМЕТ НА ОБЩИНА:
 Бойко Методиев Борисов
 (име, презиме и фамилия)

СЪДИЯ ПО ВПИСВАНИЯТА:

 (име, презиме и фамилия)

АКТ № 1262

ЗА ЧАСТНА ОБЩИНСКА СОБСТВЕНОСТ

Регистър.....
 Картотека.....
 Досие – 15

Одобрявам:
 (подпис и печат)
 кмет на Район СЕРДИКА
 Тодор Славов Кръстев
 (име, презиме и фамилия)

1. ДАТА НА СЪСТАВЯНЕ

25.09.2008г.

2. ПРАВНО ОСНОВАНИЕ

Чл.2, ал.1, т. 7 от Закона за общинската собственост

3. ВИД И ОПИСАНИЕ НА ИМОТА

Търговски обект в сектор "А", № 08, състоящ се от зала, склад и санитарен възел с площ от 44.72 кв.м.; РЗП – 47.30 кв.м.
 ниво -5.10

МЕСТОНАХОЖДЕНИЕ

Гр. София, Район Сердика, Централна гара, м. Предгаров площад
 Подлез Ротонда – ниво "-5.10"

5. ГРАНИЦИ НА ИМОТА

Изток – Пешеходна зона "А" № 0
 Запад – Търговски обект "А" № 05
 Север – Търговски обект "А" № 09
 Юг – Търговски обект "А" № 07

6. ДАНЪЧНА ОЦЕНКА НА ИМОТА КЪМ МОМЕНТАНА УТВЪРЖДАВАНЕ НА АКТА:


35283,80 лв

СТУПЕННА РЕГИСТРАЦИЯ
 РАЙОН "СЕРДИКА"
 Хр. Иванова

СТОЛИЧЕН ОБЩИНСКИ СЪВЕТ

Приложение № 14.2 към Решение № 519 по Протокол № 86/23.07.2015г.

л.2 от вс.л.2

7. БИВШИ СОБСТВЕНИК НА ИМОТА	-
8. СЪСОБСТВЕНИЦИ	-
9. НОМЕР И ДАТА НА СЪСТАВЕНИ ПО-РАНО АКТОВЕ	-
10. ПРЕДОСТАВЕНИ ПРАВА ЗА УПРАВЛЕНИЕ:	
11. РАЗПОРЕДИТЕЛНИ ДЕЙСТВИЯ С ИМОТА (ЧАСТ ОТ ИМОТА):	
12. АКТΟΣЪСТАВИТЕЛ: Елизабета Кирилова Георгиева – н-к отдел “УОСЖН”	 (ПОДПИС)
ЗАБЕЛЕЖКА:	

1
СТОЛИЧНА ОБЩИНА
“СЪВЕЩА”
НАЧНИК С ОБИГУРАРА
Хр. Иванова
16.07.15

ПРЕДСЕДАТЕЛ


/ЕЛЕН ПЕРДЖИКОВ/