


/минус едно/, обект Г-32, находящ се в сграда № 7 /седем/, разположена в поземлени имоти с идентификатори 68134.511.94; 68134.513.1; 68134.513.2; 68134.513.4; 68134.513.5; 68134.513.149; 68134.513.150 и принадлежи към поземлен имот с идентификатор 68134.513.2; предназначение на самостоятелния обект: За търговска дейност; брой нива на обекта: 1 /едно/; с площ по скица от 23.15 /двадесет и три цяло и петнадесет стотни/ кв. м., а по АЧОС с РЗП от 24.74 /двадесет и четири цяло и седемдесет и четири стотни/ кв.; съседни самостоятелни обекти в сградата: на същия етаж – 68134.513.2.7.89; 68134.513.2.7.13; под обекта-няма; над обекта-няма; стар идентификатор: няма, съгласно Схема на самостоятелен обект в сграда № 15-265256-25.06.2015 г., издадена от АГКК-Служба гр. София, и съгласно Акт за частна общинска собственост № 1321/19.11.2008 г. на Столична община, район „Сердика“;

90. **САМОСТОЯТЕЛЕН ОБЕКТ В СГРАДА** с идентификатор 68134.513.2.7.94 /шест осем едно три четири точка пет едно три точка две точка седем точка девет четири/ по кадастралната карта и кадастралните регистри, одобрени със Заповед РД-18-53/23.11.2011 г. на изпълнителния директор на АГКК, адрес на имота гр. София, бул. „Княгиня Мария Луиза“, етаж -1 /минус едно/, обект Д-1, находящ се в сграда № 7 /седем/, разположена в поземлени имоти с идентификатори 68134.511.94; 68134.513.1; 68134.513.2; 68134.513.4; 68134.513.5; 68134.513.149; 68134.513.150 и принадлежи към поземлен имот с идентификатор 68134.513.2; предназначение на самостоятелния обект: За търговска дейност; брой нива на обекта: 1 /едно/; с площ от 9.87 /девет цяло и осемдесет и седем стотни/ кв. м.; съседни самостоятелни обекти в сградата: на същия етаж – 68134.513.2.7.51; под обекта-няма; над обекта-няма; стар идентификатор: няма, съгласно Схема на самостоятелен обект в сграда № 15-265258-25.06.2015 г., издадена от АГКК-Служба гр. София, и съгласно Акт за частна общинска собственост № 902/01.11.2004 г. на Столична община, район „Сердика“, вписан в Службата по вписванията – гр. София, вх. рег. № 85628/2007г., акт № 276, том XXVIII;


91. **САМОСТОЯТЕЛЕН ОБЕКТ В СГРАДА** с идентификатор 68134.513.2.7.95 /шест осем едно три четири точка пет едно три точка две точка седем точка девет пет/ по кадастралната карта и кадастралните регистри, одобрени със Заповед РД-18-53/23.11.2011 г. на изпълнителния директор на АГКК, адрес на имота гр. София, бул. „Княгиня Мария Луиза“, етаж -1 /минус едно/, обект Д-4, находящ се в сграда № 7 /седем/, разположена в поземлени имоти с идентификатори 68134.511.94; 68134.513.1; 68134.513.2; 68134.513.4; 68134.513.5; 68134.513.149; 68134.513.150 и принадлежи към поземлен имот с идентификатор 68134.513.2; предназначение на самостоятелния обект: За търговска дейност; брой нива на обекта: 1 /едно/; с площ по скица от 129.37 /сто двадесет и девет цяло тридесет и седем стотни/ кв. м., а по АЧОС с РЗП от 136.21 /сто тридесет и шест цяло и двадесет и едно стотни/ кв.м.; съседни самостоятелни обекти в сградата: на същия етаж – 68134.513.2.7.96; 68134.513.2.7.97; 68134.513.2.7.98; под обекта-няма; над обекта-няма; стар идентификатор: няма, съгласно Схема на самостоятелен обект в сграда № 15-265260-25.06.2015 г., издадена от АГКК-Служба гр. София, и съгласно Акт за частна общинска собственост № 1336/07.01.2009 г. на Столична община, район „Сердика“;

92. **САМОСТОЯТЕЛЕН ОБЕКТ В СГРАДА** с идентификатор 68134.513.2.7.97 /шест осем едно три четири точка пет едно три точка две точка седем точка девет седем/ по кадастралната карта и кадастралните регистри, одобрени със Заповед РД-18-53/23.11.2011 г. на изпълнителния директор на АГКК, адрес на имота гр. София, бул. „Княгиня Мария Луиза“, етаж -1 /минус едно/, обект Д-6, находящ се в сграда № 7 /седем/, разположена в поземлени имоти с идентификатори 68134.511.94; 68134.513.1; 68134.513.2; 68134.513.4; 68134.513.5; 68134.513.149; 68134.513.150 и принадлежи към поземлен имот с идентификатор 68134.513.2; предназначение на самостоятелния обект: За търговска дейност; брой нива на обекта: 1 /едно/; с площ по скица от 12.30 /дванадесет цяло и тридесет стотни/ кв. м., а по АЧОС с РЗП от 14.10 /четирнадесет цяло и десет стотни/ кв.м.; съседни самостоятелни обекти в сградата: на същия етаж – 68134.513.2.7.95; 68134.513.2.7.96; 68134.513.2.7.98; под обекта-няма; над обекта-няма; стар идентификатор: няма, съгласно Схема на самостоятелен обект в сграда № 15-265261-25.06.2015 г., издадена от АГКК-Служба гр. София, и съгласно Акт за частна общинска собственост № 1337/07.01.2009 г. на Столична община, район „Сердика“;

93. **САМОСТОЯТЕЛЕН ОБЕКТ В СГРАДА** с идентификатор 68134.513.2.7.98 /шест осем едно три четири точка пет едно три точка две точка седем точка девет осем/ по кадастралната карта и кадастралните регистри, одобрени със Заповед РД-18-53/23.11.2011 г. на изпълнителния директор на АГКК, адрес на имота гр. София, бул. „Княгиня Мария Луиза“, етаж -1 /минус едно/, обект Д-7, находящ се в сграда № 7 /седем/, разположена в поземлени имоти с идентификатори 68134.511.94; 68134.513.1; 68134.513.2; 68134.513.4; 68134.513.5; 68134.513.149; 68134.513.150 и принадлежи към поземлен имот с идентификатор 68134.513.2; предназначение на самостоятелния обект: За търговска дейност; брой нива на обекта: 1 /едно/; с площ по скица



Стр.23 от 36



от 45.88 /четирнадесет и пет цяло и осемдесет и осем стотни/ кв. м., а по АНОС с РЗП от 51.59 /петдесет и едно цяло и петдесет и девет стотни/ кв.м.; съседни самостоятелни обекти в сградата: на същия етаж – 68134.513.2.7.95; 68134.513.2.7.97; под обекто-няма; над обекто-няма; стар идентификатор: няма, съгласно Схема на самостоятелен обект в сграда № 15-265264-25.06.2015 г., издадена от АГКК-Служба гр. София, и съгласно Акт за частна общинска собственост № 1338/07.01.2009 г. на Столична община, район „Сердика“;

94. **САМОСТОЯТЕЛЕН ОБЕКТ В СГРАДА с идентификатор 68134.513.2.7.100 /шест осем едно три четири точка пет едно три точка две точка седем точка едно нула нула/** по кадастралната карта и кадастралните регистри, одобрени със Заповед РД-18-53/23.11.2011 г. на изпълнителния директор на АГКК, адрес на имота гр. София, бул. „Княгиня Мария Луиза“, етаж -1 /минус едно/, обект Д-9, находящ се в сграда № 7 /седем/, разположена в поземлени имоти с идентификатори 68134.513.1.94; 68134.513.1; 68134.513.2; 68134.513.4; 68134.513.5; 68134.513.149; 68134.513.150 и принадлежи към поземлен имот с идентификатор 68134.513.2; предназначение на самостоятелния обект: За търговска дейност; брой нива на обекта: 1 /едно/; с площ по скици от 23.76 /двадесет и три цяло и седемдесет и шест стотни/ кв. м.; съседни самостоятелни обекти в сградата: на същия етаж – 68134.513.2.7.99; 68134.513.2.7.49; 68134.513.2.7.50; 68134.513.2.7.51; под обекто-няма; над обекто-няма; стар идентификатор: няма, съгласно Схема на самостоятелен обект в сграда № 15-265120-25.06.2015 г., издадена от АГКК-Служба гр. София, и съгласно Акт за частна общинска собственост № 906/01.11.2004 г. на Столична община, район „Сердика“, вписан в Службата по вписванията-гр. София с вх. рег. № 85627/2007 г., акт № 275, том XXVIII;

95. **САМОСТОЯТЕЛЕН ОБЕКТ В СГРАДА с идентификатор 68134.513.2.7.113 /шест осем едно три четири точка пет едно три точка две точка седем точка едно едно три/** по кадастралната карта и кадастралните регистри, одобрени със Заповед РД-18-53/23.11.2011 г. на изпълнителния директор на АГКК, адрес на имота гр. София, бул. „Княгиня Мария Луиза“, етаж -1 /минус едно/, обект Е-9, находящ се в сграда № 7 /седем/, разположена в поземлени имоти с идентификатори 68134.513.1.94; 68134.513.1; 68134.513.2; 68134.513.4; 68134.513.5; 68134.513.149; 68134.513.150 и принадлежи към поземлен имот с идентификатор 68134.513.2; предназначение на самостоятелния обект: За търговска дейност; брой нива на обекта: 1 /едно/; с площ от 23.76 /двадесет и три цяло и седемдесет и шест стотни/ кв. м.; съседни самостоятелни обекти в сградата: на същия етаж – 68134.513.2.7.112; 68134.513.2.7.52; 68134.513.2.7.53; 68134.513.2.7.54; под обекто-няма; над обекто-няма; стар идентификатор: няма, съгласно Схема на самостоятелен обект в сграда № 15-265142-25.06.2015 г., издадена от АГКК-Служба гр. София, и съгласно Акт за частна общинска собственост № 908/01.11.2004 г. на Столична община, район „Сердика“, вписан в Службата по вписванията-гр. София с вх. рег. № 85625/2007 г., акт № 273, том XXVIII.

#### II. ЦЕЛ НА ЕКСПЕРТИЗАТА.

Експертизата има за цел да изготви оценка за определяне пазарна стойност на недвижимото имущество собственост на вносителят и да послужи като **непарична вноска** в капитала на "ПАЗАРИ ВЪЗРАЖДАНЕ" ЕАД.

#### III. ИЗТОЧНИЦИ НА ИНФОРМАЦИЯ.

За целите на експертизата бяха използвани следните документи:

- Актове за собственост;
- Скици издадени от СГКК-гр.София;
- Решение на СОС;

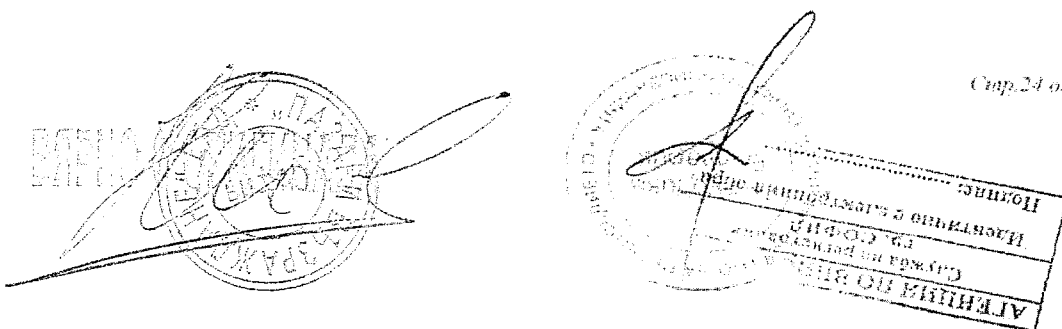
##### Други източници:

- Информация за офертни цени на земи и наеми за сграден фонд по предназначение в съответния район по местонахождение на оценявания имот в сайта на imot.bg.
- Информация за пазарни цени на готов строителен продукт по вид и предназначение в периодични издания – Строителен обзор, кн.5 / 2015 г.и данни към юли, 2015 г.

#### IV. ОГЛЕД НА НЕДВИЖИМИЯ ИМОТ.КОНСТАТАЦИИ.

Огледа на предложените за оценка недвижими имоти, бе извършен в присъствието на трите вещите лица. При огледа констатирахме местоположението, както и индивидуализирахме имотите съгласно документите за собственост.

Стр.24 от 37



АГЕНЦИЯ ЗА ВЪВЕЖАВАНЕ НА ЦЕНИ НА НЕДВИЖИМИ ИМОТИ  
СЛУЖБА ЗА РЕГИСТРАЦИЯ И ОЦЕНКА  
гр. СОФИЯ

**V. ОСНОВНИ ПОЛОЖЕНИЯ, СВЪРЗАНИ С ИЗГОТВЯНЕТО НА ОЦЕНКАТА.**

**Предположения и ограничаващи предпоставки.**

Настоящият оценителски доклад, както и съдържащите се в него анализи, обобщения и заключения, освен в случаите когато в доклада е упоменато друго, са свързани със следните допускания:

- Правото на собственост може да се търгува и в неограничено и свободно от всякакви запазени права на трети лица, тежести, посегателства, сервитути и ограничения.
- Не съществуват решения, предстоящи дела или предстоящи жалби, които биха могли да окажат влияние върху стойността.

Настоящият оценителски доклад, както и съдържащите се в него анализи, обобщения и заключения, са направени въз основа на следните ограничителни условия:

- Оценката е по принцип субективна и представлява единствено преценка за стойността на имота. Възложителят или крайният потребител на оценката не би следвало да я тълкува и приема безусловно като конкретен съвет от оценителя по отношение на възможни решения за осъществяване на евентуални разпоредителни и дериватни на тях действия с оценявания обект в неговата цялостна или частична имотна съставност.
- За нуждите на настоящата оценка са преценявани фактите и условията, които са съществували към датата на оценката. Последващи събития и условия не са и не могат да бъдат отчитани при извършване на оценката.
- Оценителят не могат да поемат отговорност за въпроси, изискващи експертен опит в други области: геоложки, строителни, електрически, конструктивни и други инженерни и свързани с околната среда въпроси, без да се ограничават с посочените.

**Удостоверения и декларации.**


Оценителят, изготвил и подписал настоящия доклад, като поемат съответната отговорност, удостоверяват, че съгласно техните знания и убеждения:

- изложените в настоящия доклад данни и факти, въз основа на които могат да се вземат решения, са верни и коректни, като тяхното представяне не нарушава право на трети лица, в т.ч. и права върху интелектуална собственост;
- докладните приемания, анализи, становища и заключения са резултат от непредубедено мислене в рамките на притежаваната компетентност, като се ограничават единствено от изложените по-горе допускания и ограничаващи предпоставки;
- не съществуват каквито и да било лични интереси (настоящи и бъдещи) към обекта на настоящата оценка;
- крайното възнаграждение за изготвянето на настоящия доклад не е свързано под никаква форма с установяване на предопределена стойност или с умишлено направляване на стойността, целящо облагодетелстване каузата на (възложителя) или други лица;
- анализите, становищата и заключенията в настоящия доклад са изготвени в съответствие с оценителските стандарти при спазване на необходимата за целта професионална етика;
- не е предоставяно и няма да се предоставя на трети лица информация, свързана с доверителните данни и резултатите в настоящия доклад, както и вторично информация.


**Стандарт на стойността.**

Индикацията за пазарна ценност на оценявания обект се изгражда върху стандарт за справедлива пазарна стойност. За нуждите на конкретния случай тя се определя от съдържанието на представената по-долу дефиниция, която има подчертано икономически характер и съответствува на възприетите в оценителската практика международни стандарти за стойността.

Справедливата пазарна стойност е най-вероятната цена, на която следва разумно да се очаква възмездно прехвърляне на вещни права върху конкретен обект чрез договор към момента на извършена оценка в условията на открит и конкурентен пазар при допускане, че:



Стр. 25 от 37



- страните по сделката (продавач и купувач) са типично мотивирани и разумно аргументирани към условията на предстоящата сделка и съобразно с това обстоятелства действуват благоразумно и информирана по начин, който те считат за тяхна най-добра полза при отсъствие на взаимна обвързаност;
- налице е разумен срок от време за предлагане на предстоящата сделка в условията на конкурентен пазар, без да се отчитат оферти на специални купувачи, ръководени от крайни цели и скрити стимули;
- възмездно прехвърляне на права по сделката се извършва по ефективен начин чрез парк в брой и без отложени плащания, при което крайната цена представлява нормалните съображения за продадена собственост, незасегната от специални или натрупващи се финансови или продажбени отстъпки за която и да е от страните по сделката.

**VI. МЕТОДИ ЗА ОЦЕНКА.**

При оценката на недвижимия имот са използвани следните методи за оценка на недвижимия имот:

**Метод на разходите (Вещната стойност), за оценка на недвижим имот:**

Използването на този метод за оценка се основава на теоретичната постановка за зависимост на стойността на сградите, строителните съоръжения и подобрения, от разходите за тяхното създаване. Същността на метода се състои в определяне на стойността на разходите за създаването на съответния обект при отчитане на степента на завършеност и всички стойностнообразуващи фактори, към момента на оценката и съответните пазарните условия.

Същевременно прилагането на метода изисква и извършване на оценка на вещни права на собственост върху земята (или идеални части от нея).

Окончателната стойност, получена при приложението на метода на оценка въз основа на разходите за създаване, представлява резултат от оценката на вещни права, сгради със съответната инфраструктура и съоръжения и ВП.

Определяне на стойността на неизпълнените СМР и подобрения.

Метода се състои в следното:

Разходите за придобиване на парцела земя (права на строеж) + разходите за създаването на сградите и съоръженията върху него определят стойността на недвижимия имот

**Схема на метода**

Стойност на земята (заедно с разходите за придобиването и )

+ Брутни разходи за изграждане на аналогична сграда

- Евантуалните отчисления за:

- Физическо овехтяване, (определена по квадратична формула)
- морално овехтяване, неактуалност
- Технически дефекти

**= Стойност на имота**

Стойността на терена се определя в съответствие с нивото на пазарните цени в района на имота и в зависимост от местоположението и спецификата на ПИ по **сравнителен метод (метод на пазарните аналози)**.

Определянето на единичната цена (Собестойност) на строителната реализация е извършено на базата на подходящи аналози, отразяващи реалните производствени разходи за изграждане на подобни обекти. Отчита се техническото и моралното овехтяване, както и стойността на разходите за отстраняване на различни недостатъци и повреди.


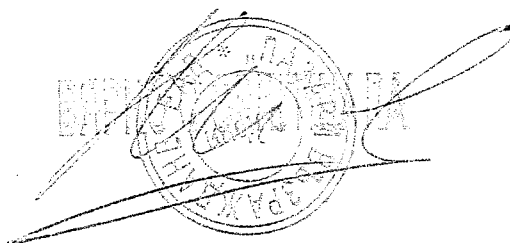
Физическото овехтяване се определя по формулата за квадратична зависимост от нейната възраст:

$$A(B\%) = \frac{1}{2} \left( \frac{T}{TН} + \frac{T^2}{TН^2} \right) \times 100\%, \text{ където:}$$

A(B%) - физическо овехтяване;

T - възраст на сградата (или ефективна възраст на сградата в зависимост от състоянието, видима възраст на сградата)

TН - Нормативен срок за годност на сградата



**Приходен метод за оценка на недвижим имот:**

За определяне на пазарната стойност на недвижим имот по метода на приходната стойност е използвана методика за оценка, подходяща за сгради (части от сгради) с остатъчен срок на ползване 80 години.

Използването на този метод се основава на принципа на пряка зависимост на капиталовата стойност на недвижим имот от приходите, които той носи.

Определянето на капиталовата стойност на недвижим имот по този метод се извършва чрез трансформация на стойността на равномерни годишни приходи (от наем или приход от пряката дейност) в стойност, равностойна на пазарната стойност на недвижимия имот. Това трансформиране се извършва посредством нормата на капитализация на недвижимия имот за безкраен период от време. Чрез нея се определя сегашната (към момента на оценката) стойност на парцела от бъдещи парични приходи. Стойността на наема, необходим за създаване на математическия модел при прилагане на метода на приходната стойност, се формира на базата на проучване на пазарни свидетелства и адаптирането им към параметрите на оценяваните имоти на базата на редуцирана приходна площ.

Пазарните свидетелства се черпят от проучвания на пазара на наеми, сключени сделки, близки по време и към датата на оценката, за имоти подобни или с приравнени параметри като: местоположение, вид и предназначение, състояние и завършеност на инфраструктура, строителни съоръжения и транспортна достъпност.

Приходната стойност на имота по този метод се определя както следва:

При този метод имота се определя като инвестиция направена от собственика с цел генериране на бъдещи доходи. Т.е. ще трансформираме пазарната стойност на имота в очакваните от него равностойни равномерни годишни приходи (наеми), което произтича от връзката между годишния доход от имота и неговата стойност по формулата:

$$CV = NI \times YP, \text{ където } CV - \text{капитална стойност}$$
$$NI - \text{нетен наем (годишен)}$$
$$YP - \text{години покупка (анюитетен фактор)}$$

Размерът на пазарната стойност на имота (CV), необходим при определяне стойността на наема, е определен на база разходите за придобиване на подобен на оценявания парцел земя.

Стойността на земята се определя в съответствие с нивото на пазарните цени в страната и в зависимост от местоположението и спецификата на парцела, изградеността на инфраструктурата за дадения район.

Анюитетен фактор, вечно рента или Години – Покупка:

$$YP \text{ по } i\% = \frac{1}{(1+i)^n} \text{ или } \frac{(1+i)^n \cdot i}{(1+i)^n - 1} = \frac{1 - PV^1}{i}$$

Години – покупка или анюитетен фактор наричаме сегашната стойност на сума от дисконтирани анюитети за периода @ i%. Години – покупка представлява сумата от дисконтовите фактори. Всички стойности са по малки от 1 и не надвишават  $\frac{1}{i}$ .

**Метод на пазарните аналози за оценка на недвижим имот:**


На базата на определени количествени и качествени параметри се прави съпоставка на имота, предмет на оценка, спрямо аналогични имоти, предлагани на пазара.

Съпоставката отчита:

- техническия характер-оценка на структуроопределящите качества на имота
- оценката факторите, от които зависят търсенето, предлагането, имоти.

Специфични показатели при определяне на сравнителната стойност са:

- площ, форма на имота;
- местоположение с идентичен статут и регулация на територията;
- градоустройствени показатели отговорщи на устройствената зона;
- ЗП, РЗП, плътност и интензивност на застрояване-Кинт.
- наличие на тежести, други утежняващи условия;
- дата и време на сравнение и други индивидуални критерии;



Последователността в оценката на правото на собственост върху недвижим имот е следната:



- Определяне пазарни свидетелства за прилагане на сравнителен метод;
- Определяне критериите за сравнимост за имота и стойността на сямия имот;
- Коригираната цена на единица площ от пазарните аналози.

**VII. ЕФЕКТИВНА ДАТА НА ОЦЕНКАТА: 07.07.2015 г.**

**VIII. ОЦЕНКА.**

Сводна таблица с резултати от оценката на обекта по данни от декларацията

№	№ на обекта	№ на вх. №	№ на вх. №	№ на вх. №	№ на вх. №	№ на вх. №	№ на вх. №	№ на вх. №	№ на вх. №
1	№ 100/01	№ 100/01	№ 100/01	№ 100/01	№ 100/01	№ 100/01	№ 100/01	№ 100/01	№ 100/01
2	№ 100/02	№ 100/02	№ 100/02	№ 100/02	№ 100/02	№ 100/02	№ 100/02	№ 100/02	№ 100/02
3	№ 100/03	№ 100/03	№ 100/03	№ 100/03	№ 100/03	№ 100/03	№ 100/03	№ 100/03	№ 100/03
4	№ 100/04	№ 100/04	№ 100/04	№ 100/04	№ 100/04	№ 100/04	№ 100/04	№ 100/04	№ 100/04
									1192
									2331




**СТОЛИЧЕН ОБЩНСКИ СЪВЕТ**  
**Приложение № 94 към Решение № 519 по Протокол № 86/23.07.2015г.**

Стр. 19 от 37



**МЕТОД НА РАЗХОДАТЕ/МЕТОД НА РЕЗУЛТАТА СТОЙНОСТ**

№	описание	Б. в. код	ИЗП.	В. п. м. а.	П. а. м. а.	ИЗП. М. а.	ЕУИЗП. М. а.		К. а. м. а.	Л. п. м. а.	ЕУИЗП. М. а.	Л. п. м. а.	К. а. м. а.	Л. п. м. а.	К. а. м. а.	Л. п. м. а.	К. а. м. а.	Л. п. м. а.
							Ф. а. м. а.	Л. п. м. а.										
1	Обект А-1 с надпис: [неясно]	7	1975	24,48	26,45	1100	172,178	0	0	0	0	0	0	0	0	0	0	0
2	Обект А-2 с надпис: [неясно]	5	1975	16,23	16,83	1100	18,513	0	0	0	0	0	0	0	0	0	0	0
3	Обект А-3 с надпис: [неясно]	4	1975	17,05	17,00	1100	18,255	0	0	0	0	0	0	0	0	0	0	0
4	Обект А-4 с надпис: [неясно]	4	1975	26,37	26,67	1100	104,027	0	0	0	0	0	0	0	0	0	0	0
5	Обект А-5 с надпис: [неясно]	3	1975	12,60	12,80	1100	13,700	0	0	0	0	0	0	0	0	0	0	0
6	Обект А-6 с надпис: [неясно]	3	1975	24,74	24,74	1100	172,314	0	0	0	0	0	0	0	0	0	0	0
7	Обект А-7 с надпис: [неясно]	3	1975	23,08	23,78	1100	134,139	0	0	0	0	0	0	0	0	0	0	0
8	Обект А-8 с надпис: [неясно]	3	1975	12,44	12,44	1100	182,534	0	0	0	0	0	0	0	0	0	0	0
9	Обект А-9 с надпис: [неясно]	3	1975	24,28	24,28	1100	78,126	0	0	0	0	0	0	0	0	0	0	0
10	Обект А-10 с надпис: [неясно]	3	1975	12,63	12,63	1100	199,975	0	0	0	0	0	0	0	0	0	0	0
11	Обект А-11 с надпис: [неясно]	7	1975	31,70	33,34	1100	26,204	0	0	0	0	0	0	0	0	0	0	0
12	Обект А-12 с надпис: [неясно]	7	1975	29,31	30,41	1100	24,401	0	0	0	0	0	0	0	0	0	0	0
13	Обект А-13 с надпис: [неясно]	7	1975	28,30	30,72	1100	28,809	0	0	0	0	0	0	0	0	0	0	0
14	Обект А-14 с надпис: [неясно]	7	1975	33,35	34,19	1100	29,507	0	0	0	0	0	0	0	0	0	0	0
15	Обект А-15 с надпис: [неясно]	7	1975	49,21	52,75	1100	58,039	0	0	0	0	0	0	0	0	0	0	0
16	Обект А-16 с надпис: [неясно]	7	1975	44,72	47,40	1100	52,038	0	0	0	0	0	0	0	0	0	0	0
17	Обект А-17 с надпис: [неясно]	7	1975	40,48	44,27	1100	46,997	0	0	0	0	0	0	0	0	0	0	0
18	Обект А-18 с надпис: [неясно]	7	1975	44,90	46,94	1100	31,634	0	0	0	0	0	0	0	0	0	0	0
19	Обект А-19 с надпис: [неясно]	7	1975	41,99	47,91	1100	37,551	0	0	0	0	0	0	0	0	0	0	0
20	Обект А-20 с надпис: [неясно]	7	1975	24,55	30,22	1100	45,242	0	0	0	0	0	0	0	0	0	0	0
21	Обект А-21 с надпис: [неясно]	7	1975	24,47	26,13	1100	25,031	0	0	0	0	0	0	0	0	0	0	0
22	Обект А-22 с надпис: [неясно]	7	1975	23,99	25,24	1100	27,764	0	0	0	0	0	0	0	0	0	0	0
23	Обект А-23 с надпис: [неясно]	7	1975	24,72	26,39	1100	29,027	0	0	0	0	0	0	0	0	0	0	0
24	Обект А-24 с надпис: [неясно]	7	1975	22,07	24,24	1100	24,664	0	0	0	0	0	0	0	0	0	0	0
25	Обект А-25 с надпис: [неясно]	7	1975	22,43	23,80	1100	22,136	0	0	0	0	0	0	0	0	0	0	0
26	Обект А-26 с надпис: [неясно]	7	1975	55,04	57,00	1100	30,220	0	0	0	0	0	0	0	0	0	0	0
27	Обект А-27 с надпис: [неясно]	7	1975	20,49	22,24	1100	27,864	0	0	0	0	0	0	0	0	0	0	0
28	Обект А-28 с надпис: [неясно]	7	1975	24,27	26,05	1100	25,655	0	0	0	0	0	0	0	0	0	0	0
29	Обект А-29 с надпис: [неясно]	7	1975	24,37	26,79	1100	26,517	0	0	0	0	0	0	0	0	0	0	0



Смр. 30 от 37

30	Община А. 7.3. с. общински център 68134 513 2 7 23	7	1975	2677	3655	1190	29075	429 04 36	40	85	34 60	1957	19020
31	Община А. 7.3. с. общински център 68134 513 2 7 24	7	1975	2109	3323	1190	30773	403 04 88	40	85	34 60	1957	24049
32	Община Б. 3. с. общински център 68134 513 2 7 25	7	1975	4197	6307	1300	40335	290 04 81	40	85	34 60	1957	284745
33	Община Б. 3. с. общински център 68134 513 2 7 26	7	1975	2575	3758	1190	23358	300 04 86	40	85	34 60	1957	472045
34	Община Б. 3. с. общински център 68134 513 2 7 27	7	1975	40181	49101	1300	44111	300 04 88	40	85	34 60	1957	268477
35	Община Б. 3. с. общински център 68134 513 2 7 28	7	1975	3260	3662	1190	39127	300 04 88	40	85	34 60	1957	25548
36	Община Б. 3. с. общински център 68134 513 2 7 29	7	1975	2726	3146	1190	34948	300 04 88	40	85	34 60	1957	22750
37	Община Б. 3. с. общински център 68134 513 2 7 30	7	1975	3210	3210	1190	33310	300 04 88	40	85	34 60	1957	23892
38	Община Б. 3. с. общински център 68134 513 2 7 31	7	1975	4904	5704	1190	57344	300 04 88	40	85	34 60	1957	37456
39	Община Б. 3. с. общински център 68134 513 2 7 32	7	1975	4637	4237	1190	51973	300 04 88	40	85	34 60	1957	34296
40	Община Б. 3. с. общински център 68134 513 2 7 33	7	1975	4130	4130	1190	51973	300 04 88	40	85	34 60	1957	33855
41	Община А. 10 с. общински център 68134 513 2 7 34	7	1975	3104	3634	1190	42531	300 04 88	40	85	34 60	1957	27642
42	Община Б. 3. с. общински център 68134 513 2 7 35	7	1975	2987	2987	1190	40827	300 04 88	40	85	34 60	1957	7100
43	Община Б. 3. с. общински център 68134 513 2 7 36	7	1975	4317	5327	1190	31612	300 04 88	40	85	34 60	1957	33762
44	Община Б. 3. с. общински център 68134 513 2 7 37	7	1975	1419	1759	1190	19677	300 04 88	40	85	34 60	1957	12970
45	Община Б. 3. с. общински център 68134 513 2 7 38	7	1975	2044	2615	1190	40763	300 04 88	40	85	34 60	1957	40393
46	Община Б. 3. с. общински център 68134 513 2 7 39	7	1975	2273	4237	1190	47167	300 04 88	40	85	34 60	1957	30840
47	Община Б. 3. с. общински център 68134 513 2 7 40	7	1975	10137	11339	1190	153377	400 04 88	40	85	34 60	1957	81330
48	Община Б. 3. с. общински център 68134 513 2 7 41	7	1975	4436	4129	1190	78419	400 04 88	40	85	34 60	1957	51204
49	Община Б. 3. с. общински център 68134 513 2 7 42	7	1975	3979	4533	1190	50483	400 04 88	40	85	34 60	1957	32758
50	Община Б. 3. с. общински център 68134 513 2 7 43	7	1975	2731	3532	1190	104852	400 04 88	40	85	34 60	1957	68571
51	Община Б. 3. с. общински център 68134 513 2 7 44	7	1975	4675	4985	1190	53235	400 04 88	40	85	34 60	1957	35142
52	Община Б. 3. с. общински център 68134 513 2 7 45	7	1975	4981	5463	1190	58273	400 04 88	40	85	34 60	1957	38436
53	Община Б. 3. с. общински център 68134 513 2 7 46	7	1975	3405	3424	1190	38273	400 04 88	40	85	34 60	1957	24631
54	Община Б. 3. с. общински център 68134 513 2 7 47	7	1975	2534	2695	1190	32444	400 04 88	40	85	34 60	1957	19387
55	Община Б. 3. с. общински център 68134 513 2 7 48	7	1975	2553	2743	1190	30371	400 04 88	40	85	34 60	1957	19842
56	Община Б. 3. с. общински център 68134 513 2 7 49	7	1975	2454	2749	1190	32429	400 04 88	40	85	34 60	1957	21214
57	Община Б. 3. с. общински център 68134 513 2 7 50	7	1975	2805	2805	1190	31817	400 04 88	40	85	34 60	1957	20804
58	Община Б. 3. с. общински център 68134 513 2 7 51	7	1975	2537	2756	1190	30358	400 04 88	40	85	34 60	1957	18640
59	Община Б. 3. с. общински център 68134 513 2 7 52	7	1975	2522	2724	1190	30356	400 04 88	40	85	34 60	1957	19970
60	Община Б. 3. с. общински център 68134 513 2 7 53	7	1975	2736	2916	1190	30076	400 04 88	40	85	34 60	1957	20977
61	Община Б. 3. с. общински център 68134 513 2 7 54	7	1975	449	1124	1190	29364	400 04 88	40	85	34 60	1957	8084
62	Община Б. 3. с. общински център 68134 513 2 7 55	7	1975	983	1141	1190	17351	400 04 88	40	85	34 60	1957	8702
63	Община Б. 3. с. общински център 68134 513 2 7 56	7	1975	4415	4935	1190	54383	400 04 88	40	85	34 60	1957	25487
64	Община Б. 3. с. общински център 68134 513 2 7 57	7	1975	2768	3176	1190	31978	400 04 88	40	85	34 60	1957	22840







**СТОЛИЧЕН ОБЩИНСКИ СЪВЕТ**

Приложение № 94 към Решение № 519 по Протокол № 86/23.07.2015г.

д.33 от вс.л.39

Стр. 51 от 57



65	Общински център за социална работа	68134.513.2.7.66	7	1975	28.39	30.51	1108	39.663	40	85	34.60	11675	21948
66	Общински център за социална работа	68134.513.2.7.67	7	1975	43.40	45.75	1460	90.907	40	85	34.60	17406	32887
67	Общински център за социална работа	68134.513.2.7.68	7	1975	43.86	45.79	1490	97.221	40	85	34.60	17460	32890
68	Общински център за социална работа	68134.513.2.7.69	7	1975	49.33	72.60	1100	39.640	40	85	34.60	27664	52284
69	Общински център за социална работа	68134.513.2.7.70	7	1975	14.29	18.34	1100	20.74	40	85	34.60	1890	13193
70	Общински център за социална работа	68134.513.2.7.71	7	1975	14.00	18.10	1100	19.910	40	85	34.60	1865	13021
71	Общински център за социална работа	68134.513.2.7.72	7	1975	20.97	24.39	1100	81.874	40	85	34.60	23313	43514
72	Общински център за социална работа	68134.513.2.7.73	7	1975	45.09	47.99	1100	30.342	40	85	34.60	19114	36286
73	Общински център за социална работа	68134.513.2.7.74	7	1975	45.29	45.47	1100	37.704	40	85	34.60	1761	32509
74	Общински център за социална работа	68134.513.2.7.75	7	1975	25.39	25.21	1100	28.901	40	85	34.60	1860	18439
75	Общински център за социална работа	68134.513.2.7.76	7	1975	22.16	25.33	1100	27.867	40	85	34.60	1647	18222
76	Общински център за социална работа	68134.513.2.7.77	7	1975	22.97	24.42	1100	27.126	40	85	34.60	1880	17740
77	Общински център за социална работа	68134.513.2.7.78	7	1975	25.00	26.71	1100	29.951	40	85	34.60	19126	19215
78	Общински център за социална работа	68134.513.2.7.79	7	1975	26.79	28.70	1100	31.430	40	85	34.60	19148	20502
79	Общински център за социална работа	68134.513.2.7.80	7	1975	25.30	26.04	1100	29.588	40	85	34.60	19337	19337
80	Общински център за социална работа	68134.513.2.7.81	7	1975	26.55	28.46	1100	31.540	40	85	34.60	19410	20430
81	Общински център за социална работа	68134.513.2.7.82	7	1975	25.47	27.26	1100	30.525	40	85	34.60	19374	19984
82	Общински център за социална работа	68134.513.2.7.83	7	1975	26.64	28.80	1100	31.480	40	85	34.60	19952	20718
83	Общински център за социална работа	68134.513.2.7.84	7	1975	25.42	26.97	1100	29.469	40	85	34.60	19273	19416
84	Общински център за социална работа	68134.513.2.7.85	7	1975	23.18	24.63	1100	27.313	40	85	34.60	17842	17842
85	Общински център за социална работа	68134.513.2.7.86	7	1975	23.44	25.13	1100	27.653	40	85	34.60	18078	18078
86	Общински център за социална работа	68134.513.2.7.87	7	1975	23.48	25.02	1100	27.527	40	85	34.60	17999	17999
87	Общински център за социална работа	68134.513.2.7.88	7	1975	25.10	25.92	1100	27.914	40	85	34.60	18258	18258
88	Общински център за социална работа	68134.513.2.7.89	7	1975	24.10	25.22	1100	27.242	40	85	34.60	18145	18145
89	Общински център за социална работа	68134.513.2.7.90	7	1975	23.14	24.74	1100	27.214	40	85	34.60	17797	17797
90	Общински център за социална работа	68134.513.2.7.91	7	1975	23.87	25.87	1100	10.467	40	85	34.60	3757	7100
91	Общински център за социална работа	68134.513.2.7.92	7	1975	129.57	134.51	1100	49.631	40	85	34.60	31845	37986
92	Общински център за социална работа	68134.513.2.7.93	7	1975	12.30	14.10	1100	15.911	40	85	34.60	5343	10143
93	Общински център за социална работа	68134.513.2.7.94	7	1975	45.88	51.89	1100	36.746	40	85	34.60	19636	37113
94	Общински център за социална работа	68134.513.2.7.100	7	1975	23.76	23.76	1100	28.156	40	85	34.60	17092	17092
95	Общински център за социална работа	68134.513.2.7.113	7	1975	23.76	23.76	1100	24.155	40	85	34.60	17092	17092







Стр.35 от 37

30	Обект А-23 с идентификатор 68134.513.2.73	65	24.45	1.00	25.45	7.95	2.292	32	2.780	0.07	41.473	36	5.427	21.984
31	Обект А-24 с идентификатор 68134.513.2.74	55	33.43	1.00	33.43	7.00	2.858	25	2.786	0.07	34.710	36	11.934	27.800
32	Обект Б-3 с идентификатор 68134.513.2.75	26	403.05	1.00	403.05	7.00	21.856	339	33.518	0.07	478.953	30	43.667	334.174
33	Обект Б-4 с идентификатор 68134.513.2.76	26	57.46	1.00	57.46	7.00	55.237	552	34.684	0.07	701.205	50	2.34.162	546.644
34	Обект Б-5 с идентификатор 68134.513.2.77	26	491.81	1.00	491.81	7.00	32.235	337	33.348	0.07	4.46.405	30	142.922	333.480
35	Обект В-1 с идентификатор 68134.513.2.78	26	35.37	1.00	35.37	7.00	2.438	34	2.988	0.07	42.357	30	12.471	29.580
36	Обект В-2 с идентификатор 68134.513.2.79	26	31.56	1.00	31.56	7.00	2.641	34	2.988	0.07	42.357	30	12.471	29.580
37	Обект В-3 с идентификатор 68134.513.2.80	26	32.10	1.00	32.10	7.00	2.656	27	2.656	0.07	39.135	30	11.471	26.654
38	Обект В-4 с идентификатор 68134.513.2.81	26	56.04	1.00	56.04	7.00	4.471	44	4.103	0.07	1.894	30	12.647	43.272
39	Обект В-10 с идентификатор 68134.513.2.82	16	47.25	1.00	47.25	7.00	3.974	40	3.931	0.07	56.074	30	16.237	37.310
40	Обект В-11 с идентификатор 68134.513.2.83	26	47.02	1.00	47.02	7.00	3.935	40	3.935	0.07	56.074	30	16.237	37.310
41	Обект В-12 с идентификатор 68134.513.2.84	16	38.71	1.00	38.71	7.00	3.262	33	3.277	0.07	45.637	30	13.776	32.191
42	Обект В-13 с идентификатор 68134.513.2.85	16	9.67	1.00	9.67	7.00	8.20	9	8.21	0.07	1.726	30	3.218	8.208
43	Обект В-5 с идентификатор 68134.513.2.86	26	46.57	1.00	46.57	7.00	3.941	39	3.907	0.07	53.741	30	16.272	39.019
44	Обект В-6 с идентификатор 68134.513.2.87	26	17.69	1.00	17.69	7.00	1.573	18	1.468	0.07	21.283	30	6.276	14.077
45	Обект В-7 с идентификатор 68134.513.2.88	26	38.71	1.00	38.71	7.00	4.717	41	4.669	0.07	64.275	30	3.007	46.694
46	Обект В-10 с идентификатор 68134.513.2.89	26	43.67	1.00	43.67	7.00	2.631	36	3.565	0.07	50.436	30	15.175	35.651
47	Обект В-11 с идентификатор 68134.513.2.90	26	33.89	1.00	33.89	7.00	3.957	34	3.971	0.07	45.501	30	40.550	96.711
48	Обект В-12 с идентификатор 68134.513.2.91	26	71.77	1.00	71.77	7.00	5.958	60	5.928	0.07	84.695	30	71.493	59.285
49	Обект В-13 с идентификатор 68134.513.2.92	26	45.53	1.00	45.53	7.00	3.825	36	3.786	0.07	54.995	30	16.237	37.863
50	Обект В-14 с идентификатор 68134.513.2.93	26	26.33	1.00	26.33	7.00	8.977	60	7.927	0.07	113.240	30	33.972	79.865
51	Обект В-15 с идентификатор 68134.513.2.94	26	48.95	1.00	48.95	7.00	4.103	41	4.087	0.07	50.034	30	17.410	40.824
52	Обект В-16 с идентификатор 68134.513.2.95	26	53.43	1.00	53.43	7.00	3.483	45	4.343	0.07	63.475	30	12.142	44.432
53	Обект В-17 с идентификатор 68134.513.2.96	26	34.24	1.00	34.24	7.00	2.874	27	2.807	0.07	42.477	30	12.203	28.474
54	Обект В-18 с идентификатор 68134.513.2.97	26	24.95	1.00	24.95	7.00	2.264	23	2.241	0.07	32.611	30	5.696	22.612
55	Обект В-19 с идентификатор 68134.513.2.98	26	17.43	1.00	17.43	7.00	3.312	23	2.282	0.07	32.891	30	9.847	22.610
56	Обект В-20 с идентификатор 68134.513.2.99	26	29.49	1.00	29.49	7.00	2.427	25	2.452	0.07	35.634	30	10.510	24.524
57	Обект В-21 с идентификатор 68134.513.2.100	26	28.92	1.00	28.92	7.00	2.419	24	2.495	0.07	34.337	30	10.507	24.050
58	Обект В-26 с идентификатор 68134.513.2.101	26	17.38	1.00	17.38	7.00	2.317	23	2.244	0.07	32.745	30	9.847	22.936
59	Обект В-22 с идентификатор 68134.513.2.102	26	27.72	1.00	27.72	7.00	2.932	25	2.379	0.07	33.919	30	2.844	23.086
60	Обект В-30 с идентификатор 68134.513.2.103	26	29.13	1.00	29.13	7.00	2.469	24	2.435	0.07	31.627	30	10.493	24.249
61	Обект Г-4 с идентификатор 68134.513.2.104	26	11.24	1.00	11.24	7.00	9.44	9	9.85	0.07	13.353	30	4.076	9.347
62	Обект Г-5 с идентификатор 68134.513.2.105	26	11.41	1.00	11.41	7.00	9.28	40	9.67	0.07	13.535	30	4.067	9.489
63	Обект Г-6 с идентификатор 68134.513.2.106	26	49.33	1.00	49.33	7.00	4.164	41	4.182	0.07	56.894	30	17.191	41.023
64	Обект Г-7 с идентификатор 68134.513.2.107	26	31.75	1.00	31.75	7.00	3.467	27	2.640	0.07	32.719	30	11.316	26.403





25.000 (л.дин.)

65	Община Бургас	68134 513 27 66	85	1,00	7,00	2 563	24	2 563	0,07	36 246	30	10 774	25 372
66	Община Бургас	68134 513 27 67	85	1,00	7,00	2 831	39	2 831	0,07	54 227	30	14 708	35 029
67	Община Бургас	68134 513 27 68	85	1,00	7,00	2 860	36	2 860	0,07	54 315	30	14 794	36 021
68	Община Бургас	68134 513 27 69	85	1,00	7,00	4 105	61	4 105	0,07	86 364	30	25 369	60 441
69	Община Бургас	68134 513 27 70	85	1,00	7,00	1 641	15	1 641	0,07	21 788	30	4 716	15 752
70	Община Бургас	68134 513 27 71	85	1,00	7,00	1 530	18	1 530	0,07	21 503	30	4 481	15 057
71	Община Бургас	68134 513 27 72	85	1,00	7,00	4 229	62	4 229	0,07	86 392	30	25 375	61 863
72	Община Бургас	68134 513 27 73	85	1,00	7,00	3 996	48	3 996	0,07	56 531	30	16 071	37 576
73	Община Бургас	68134 513 27 74	85	1,00	7,00	3 794	48	3 794	0,07	51 694	30	14 716	35 959
74	Община Бургас	68134 513 27 75	85	1,00	7,00	2 172	22	2 172	0,07	30 781	30	8 281	21 567
75	Община Бургас	68134 513 27 76	85	1,00	7,00	2 126	31	2 126	0,07	30 092	30	8 130	21 064
76	Община Бургас	68134 513 27 77	85	1,00	7,00	3 071	31	3 071	0,07	29 266	30	8 179	20 507
77	Община Бургас	68134 513 27 78	85	1,00	7,00	2 744	33	2 744	0,07	31 731	30	8 571	22 212
78	Община Бургас	68134 513 27 79	85	1,00	7,00	2 364	24	2 364	0,07	32 958	30	8 777	23 701
79	Община Бургас	68134 513 27 80	85	1,00	7,00	2 758	23	2 758	0,07	31 438	30	8 191	22 353
80	Община Бургас	68134 513 27 81	85	1,00	7,00	2 364	24	2 364	0,07	32 746	30	8 777	23 617
81	Община Бургас	68134 513 27 82	85	1,00	7,00	3 374	23	3 374	0,07	34 214	30	10 354	23 950
82	Община Бургас	68134 513 27 83	85	1,00	7,00	2 415	24	2 415	0,07	32 025	30	9 011	23 102
83	Община Бургас	68134 513 27 84	85	1,00	7,00	2 267	23	2 267	0,07	32 084	30	9 015	22 465
84	Община Бургас	68134 513 27 85	85	1,00	7,00	2 084	21	2 084	0,07	29 458	30	8 343	20 447
85	Община Бургас	68134 513 27 86	85	1,00	7,00	2 111	21	2 111	0,07	29 854	30	8 414	20 898
86	Община Бургас	68134 513 27 87	85	1,00	7,00	2 102	21	2 102	0,07	29 724	30	8 417	20 837
87	Община Бургас	68134 513 27 88	85	1,00	7,00	2 132	21	2 132	0,07	30 151	30	8 448	21 166
88	Община Бургас	68134 513 27 89	85	1,00	7,00	2 116	21	2 116	0,07	29 261	30	8 293	20 773
89	Община Бургас	68134 513 27 90	85	1,00	7,00	2 675	21	2 675	0,07	29 391	30	8 377	20 574
90	Община Бургас	68134 513 27 91	85	1,00	7,00	3 979	6	3 979	0,07	11 728	30	3 576	8 205
91	Община Бургас	68134 513 27 92	85	1,00	7,00	11 442	114	11 442	0,07	161 877	30	43 142	113 272
92	Община Бургас	68134 513 27 93	85	1,00	7,00	1 184	11	1 184	0,07	16 751	30	5 073	11 726
93	Община Бургас	68134 513 27 94	85	1,00	7,00	4 334	42	4 334	0,07	64 389	30	18 132	42 902
94	Община Бургас	68134 513 27 100	85	1,00	7,00	1 274	10	1 274	0,07	18 232	30	5 464	11 759
95	Община Бургас	68134 513 27 113	85	1,00	7,00	1 246	10	1 246	0,07	18 291	30	5 482	11 759



Стор. 35 от 37





54	Обект В-13 с идентификатор 68134.513.2.7.46	28.34	26.95	19357	22412	5367	10 870	405
55	Обект В-14 с идентификатор 68134.513.2.7.47	25.53	27.41	19862	22960	5423	11 022	399
56	Обект В-20 с идентификатор 68134.513.2.7.48	26.54	29.49	21216	24054	5736	11 580	393
57	Обект В-21 с идентификатор 68134.513.2.7.49	25.97	26.92	20804	24030	5570	11 342	392
58	Обект В-26 с идентификатор 68134.513.2.7.56	25.57	27.56	19540	22256	5438	11 028	400
59	Обект В-29 с идентификатор 68134.513.2.7.57	25.49	27.76	19973	23065	5475	11 085	399
60	Обект В-30 с идентификатор 68134.513.2.7.58	27.26	29.16	20977	24249	5930	11 666	400
61	Обект Г-4 с идентификатор 68134.513.2.7.62	9.65	11.24	5056	5947	1161	4 391	352
62	Обект Г-5 с идентификатор 68134.513.2.7.63	9.83	11.41	5035	5985	1244	4 345	353
63	Обект Г-6 с идентификатор 68134.513.2.7.64	44.15	49.33	35487	41073	14570	19 307	351
64	Обект Г-7 с идентификатор 68134.513.2.7.65	29.95	31.75	27549	31403	9294	12 740	402
65	Обект Г-8 с идентификатор 68134.513.2.7.66	28.36	30.91	21948	25372	5369	12 227	401
66	Обект Г-9 с идентификатор 68134.513.2.7.67	43.40	49.73	32927	38029	14123	15 550	402
67	Обект Г-10 с идентификатор 68134.513.2.7.68	43.06	48.20	32589	38021	14210	15 459	404
68	Обект Г-11 с идентификатор 68134.513.2.7.69	45.53	51.46	32984	38447	14679	29 576	402
69	Обект Г-12 с идентификатор 68134.513.2.7.70	18.23	19.34	12186	13767	5356	7 129	359
70	Обект Г-13 с идентификатор 68134.513.2.7.71	15.01	16.19	14211	15952	5955	7 034	362
71	Обект Г-14 с идентификатор 68134.513.2.7.72	29.92	34.30	25518	31062	7404	30 261	407
72	Обект Г-15 с идентификатор 68134.513.2.7.73	43.08	47.69	34235	39574	14976	19 282	405
73	Обект Г-16 с идентификатор 68134.513.2.7.74	41.80	48.19	32928	37580	14150	18 328	406
74	Обект Г-17 с идентификатор 68134.513.2.7.75	24.20	25.91	18639	21547	6019	10 434	403
75	Обект Г-18 с идентификатор 68134.513.2.7.76	23.66	25.33	18222	21064	5908	10 176	402
76	Обект Г-19 с идентификатор 68134.513.2.7.77	22.97	24.66	17740	20507	5580	9 889	401
77	Обект Г-20 с идентификатор 68134.513.2.7.78	25.60	26.71	19215	22212	6250	10 743	402
78	Обект Г-21 с идентификатор 68134.513.2.7.79	26.72	28.50	20502	23701	6847	11 473	403
79	Обект Г-22 с идентификатор 68134.513.2.7.80	25.35	26.88	19337	22458	6306	10 861	404
80	Обект Г-23 с идентификатор 68134.513.2.7.81	26.25	28.40	20430	23617	5762	11 414	402
81	Обект Г-24 с идентификатор 68134.513.2.7.82	25.49	27.76	19984	23100	6472	11 038	397
82	Обект Г-25 с идентификатор 68134.513.2.7.83	26.64	28.86	20715	23950	6791	11 500	400
83	Обект Г-26 с идентификатор 68134.513.2.7.84	25.42	26.95	19415	22445	6389	10 897	404
84	Обект Г-27 с идентификатор 68134.513.2.7.85	23.18	24.63	17840	20449	5945	9 971	402
85	Обект Г-28 с идентификатор 68134.513.2.7.86	23.44	24.13	18075	20888	5731	10 063	401
86	Обект Г-29 с идентификатор 68134.513.2.7.87	23.48	24.00	17989	20307	5746	10 079	403
87	Обект Г-30 с идентификатор 68134.513.2.7.88	23.70	23.98	18265	21106	5801	10 193	402
88	Обект Г-31 с идентификатор 68134.513.2.7.89	23.30	23.92	18145	20973	5720	10 115	401
89	Обект Г-32 с идентификатор 68134.513.2.7.90	23.15	24.74	17970	20574	5640	9 949	402
90	Обект Д-1 с идентификатор 68134.513.2.7.94	9.82	9.87	4700	4705	307	4 136	419
91	Обект Д-2 с идентификатор 68134.513.2.7.95	100.00	100.00	23786	23786	45693	55 280	404
92	Обект Д-3 с идентификатор 68134.513.2.7.97	10.30	14.10	10143	11724	4035	5 434	386
93	Обект Д-4 с идентификатор 68134.513.2.7.98	43.98	51.59	30713	42962	15140	20 114	380
94	Обект Д-5 с идентификатор 68134.513.2.7.100	23.75	23.76	17092	17259	5641	9 958	419
95	Обект Д-6 с идентификатор 68134.513.2.7.101	28.76	23.76	17095	19759	7341	9 958	419

2 320 632

**IX. ЗАКЛЮЧЕНИЕ.**

Оценката на непаричната вноска, формирана от стойността на предложените за спорт недвижими имоти, собственост на: **СТОЛИЧНА ОБЩИНА, ЕИК: 000696327** е:

**2 320 632.00 лева**

*(два милиона триста и двадесет хиляди шестстотин тридесет и два)*

Непаричната вноска, изцяло вносима в капитала на "ПАЗАРИ ВЪЗРАЖДАНЕ" ЕАД, ЕИК: 130107315 в размер на **2 320 632.00 лева**, се равнява на:

**2 320 632.00** акции с номинална стойност от по **1 (един)** лев вскоа.

Вещи лица:

07.07.2015 г.

/Веселин Петков/

/Инж.Борислав Савов/

/Инж.Анастас Русков/

**ПРЕДСЕДАТЕЛ:**

**/ЕЛЕН ГЕРДЖИКОВ/**

