



68134.513.150 и принадлежи към поземлен имот с идентификатор 68134.513.2; предназначение на самостоятелния обект: За търговска дейност; брой ниво на обекта: 1 /едно/; с площ по скица от 39.70 /тридесет и девет цяло и седемдесет стотни/ кв. м., а по АЧОС с РЗП от 45.53 /четиридесет и пет цяло и петдесет и три стотни/ кв.м.; съседни самостоятелни обекти в сградата: на същия етаж – 68134.513.2.7.116; под обекта-няма; над обекта-няма; стар идентификатор: няма, съгласно Схема на самостоятелен обект в сграда № 15-265153-25.06.2015 г., издадена от АГКК-Служба гр. София, и съгласно Акт за частна общинска собственост № 1351/07.01.2009 г. на Столична община, район „Сердика“;

50. САМОСТОЯТЕЛЕН ОБЕКТ В СГРАДА с идентификатор 68134.513.2.7.118 /шест осем едно три четири точка пет едно три точка две точка седем точка едно едно осем/ по кадастралната карта и кадастралните регистри, одобрени със Заповед РД-18-53/23.11.2011 г. на изпълнителния директор на АГКК, адрес на имота гр. София, бул. „Княгиня Мария Луиза“, етаж -1 /минус едно/, обект В-14, находящ се в сграда № 7 /седем/, разположена в поземлени имоти с идентификатори 68134.511.94; 68134.513.1; 68134.513.2; 68134.513.4; 68134.513.5; 68134.513.149; 68134.513.150 и принадлежи към поземлен имот с идентификатор 68134.513.2; предназначение на самостоятелния обект: За търговска дейност; брой ниво на обекта: 1 /едно/; с площ по скица от 82.31 /осемдесет и две цяло и тридесет и една стотни/ кв. м., а по АЧОС с РЗП от 95.32 /деветдесет и пет цяло и тридесет и две стотни/ кв.м.; съседни самостоятелни обекти в сградата: на същия етаж – 68134.513.2.7.129; 68134.513.2.7.119; под обекта-няма; над обекта-няма; стар идентификатор: няма, съгласно Схема на самостоятелен обект в сграда № 15-265154-25.06.2015 г., издадена от АГКК-Служба гр. София, и съгласно Акт за частна общинска собственост № 1352/07.01.2009 г. на Столична община, район „Сердика“;

51. САМОСТОЯТЕЛЕН ОБЕКТ В СГРАДА с идентификатор 68134.513.2.7.43 /шест осем едно три четири точка пет едно три точка две точка седем точка четири три/ по кадастралната карта и кадастралните регистри, одобрени със Заповед РД-18-53/23.11.2011 г. на изпълнителния директор на АГКК, адрес на имота гр. София, бул. „Княгиня Мария Луиза“, етаж -1 /минус едно/, обект В-15, находящ се в сграда № 7 /седем/, разположена в поземлени имоти с идентификатори 68134.511.94; 68134.513.1; 68134.513.2; 68134.513.4; 68134.513.5; 68134.513.149; 68134.513.150 и принадлежи към поземлен имот с идентификатор 68134.513.2; предназначение на самостоятелния обект: За търговска дейност; брой ниво на обекта: 1 /едно/; с площ по скица от 46.75 /четиридесет и шест цяло и седемдесет и пет стотни/ кв. м., а по АЧОС с РЗП от 48.85 /четиридесет и осем цяло и осемдесет и пет стотни/ кв. м.; съседни самостоятелни обекти в сградата: на същия етаж – 68134.513.2.7.44; 68134.513.2.7.29; 68134.513.2.7.30; 68134.513.2.7.31; 68134.513.2.7.42; под обекта-няма; над обекта-няма; стар идентификатор: няма, съгласно Схема на самостоятелен обект в сграда № 15-265156-25.06.2015 г., издадена от АГКК-Служба гр. София, и съгласно Акт за частна общинска собственост № 1292/12.11.2008 г. на Столична община, район „Сердика“, вписан в Службата по вписванията-гр. София с вх. рег. № 83740/2008 г., акт № 283, том XXV;

52. САМОСТОЯТЕЛЕН ОБЕКТ В СГРАДА с идентификатор 68134.513.2.7.44 /шест осем едно три четири точка пет едно три точка две точка седем точка четири четири/ по кадастралната карта и кадастралните регистри, одобрени със Заповед РД-18-53/23.11.2011 г. на изпълнителния директор на АГКК, адрес на имота гр. София, бул. „Княгиня Мария Луиза“, етаж -1 /минус едно/, обект В-16, находящ се в сграда № 7 /седем/, разположена в поземлени имоти с идентификатори 68134.511.94; 68134.513.1; 68134.513.2; 68134.513.4; 68134.513.5; 68134.513.149; 68134.513.150 и принадлежи към поземлен имот с идентификатор 68134.513.2; предназначение на самостоятелния обект: За търговска дейност; брой ниво на обекта: 1 /едно/; с площ по скица от 49.81 /четиридесет и девет цяло осемдесет и едно стотни/ кв. м., а по АЧОС с РЗП от 53.43 /петдесет и три цяло и четиридесет и три стотни/ кв.м.; съседни самостоятелни обекти в сградата: на същия етаж – 68134.513.2.7.43; 68134.513.2.7.29; 68134.513.2.7.30; под обекта-няма; над обекта-няма; стар идентификатор: няма, съгласно Схема на самостоятелен обект в сграда № 15-265159-25.06.2015 г., издадена от АГКК-Служба гр. София, и съгласно Акт за частна общинска собственост № 1293/12.11.2008 г. на Столична община, район „Сердика“, вписан в Службата по вписванията-гр. София с вх. рег. № 83741/2008 г., акт № 284, том XXV;

53. САМОСТОЯТЕЛЕН ОБЕКТ В СГРАДА с идентификатор 68134.513.2.7.45 /шест осем едно три четири точка пет едно три точка две точка седем точка четири пет/ по кадастралната карта и кадастралните регистри, одобрени със Заповед РД-18-53/23.11.2011 г. на изпълнителния директор на АГКК, адрес на имота гр. София, бул. „Княгиня Мария Луиза“, етаж -1 /минус едно/, обект В-17, находящ се в сграда № 7 /седем/, разположена в поземлени имоти с идентификатори 68134.511.94; 68134.513.1; 68134.513.2; 68134.513.4; 68134.513.5; 68134.513.149; 68134.513.150 и принадлежи към поземлен имот с идентификатор 68134.513.2; предназначение




на самостоятелния обект: За търговска дейност; брой нива на обекта: 1 /едно/; с площ по скица от 32.08 /тридесет и две цяло и осем стотни/ кв. м., а по АЧОС с РЗП от 34.24 /тридесет и четири цяло и двадесет и четири стотни/ кв.м.; съседни самостоятелни обекти в сградата: на същия етаж – 68134.513.2.7.46; под обекта-няма; над обекта-няма; стар идентификатор: няма; съгласно Схема на самостоятелен обект в сграда № 15-265161-25.06.2015 г., издадена от АГКК-Служба гр. София, и съгласно Акт за частна общинска собственост № 1294/12.11.2008 г. на Столична община, район „Сердика“, вписан в Службата по вписванията-гр. София с вх. рег. № 83742/2008 г., акт № 285, том XXV;

54. **САМОСТОЯТЕЛЕН ОБЕКТ В СГРАДА с идентификатор 68134.513.2.7.46 /шест осем едно три четири точка пет едно три точка две точка седем точка четири шест/** по кадастралната карта и кадастралните регистри, одобрени със Заповед РД-18-53/23.11.2011 г. на изпълнителния директор на АГКК, адрес на имота гр. София, бул. „Княгиня Мария Луиза“, етаж -1 /минус едно/, обект В-18, находящ се в сграда № 7 /седем/, разположена в поземлени имоти с идентификатори 68134.511.94; 68134.513.1; 68134.513.2; 68134.513.4; 68134.513.5; 68134.513.149; 68134.513.150 и принадлежи към поземлен имот с идентификатор 68134.513.2; предназначение на самостоятелния обект: За търговска дейност; брой нива на обекта: 1 /едно/; с площ по скица от 25.34 /двадесет и пет цяло и тридесет и четири стотни/ кв. м., а по АЧОС с РЗП от 26.95 /двадесет и шест цяло и деветдесет и пет стотни/ кв.м.; съседни самостоятелни обекти в сградата: на същия етаж – 68134.513.2.7.47; 68134.513.2.7.45; под обекта-няма; над обекта-няма; стар идентификатор: няма; съгласно Схема на самостоятелен обект в сграда № 15-265163-25.06.2015 г., издадена от АГКК-Служба гр. София, и съгласно Акт за частна общинска собственост № 1295/12.11.2008 г. на Столична община, район „Сердика“, вписан в Службата по вписванията-гр. София с вх. рег. № 83743/2008 г., акт № 286, том XXV;

55. **САМОСТОЯТЕЛЕН ОБЕКТ В СГРАДА с идентификатор 68134.513.2.7.47 /шест осем едно три четири точка пет едно три точка две точка седем точка четири седем/** по кадастралната карта и кадастралните регистри, одобрени със Заповед РД-18-53/23.11.2011 г. на изпълнителния директор на АГКК, адрес на имота гр. София, бул. „Княгиня Мария Луиза“, етаж -1 /минус едно/, обект В-19, находящ се в сграда № 7 /седем/, разположена в поземлени имоти с идентификатори 68134.511.94; 68134.513.1; 68134.513.2; 68134.513.4; 68134.513.5; 68134.513.149; 68134.513.150 и принадлежи към поземлен имот с идентификатор 68134.513.2; предназначение на самостоятелния обект: За търговска дейност; брой нива на обекта: 1 /едно/; с площ по скица от 25.53 /двадесет и пет цяло и петдесет и три стотни/ кв. м., по АЧОС с РЗП от 27.61 /двадесет и седем цяло и шестдесет и едно стотни/ кв.м.; съседни самостоятелни обекти в сградата: на същия етаж – 68134.513.2.7.48; 68134.513.2.7.101; 68134.513.2.7.46; под обекта-няма; над обекта-няма; стар идентификатор: няма; съгласно Схема на самостоятелен обект в сграда № 15-265164-25.06.2015 г., издадена от АГКК-Служба гр. София, и съгласно Акт за частна общинска собственост № 1296/12.11.2008 г. на Столична община, район „Сердика“, вписан в Службата по вписванията-гр. София с вх. рег. № 83744/2008 г., акт № 287, том XXV;

56. **САМОСТОЯТЕЛЕН ОБЕКТ В СГРАДА с идентификатор 68134.513.2.7.48 /шест осем едно три четири точка пет едно три точка две точка седем точка четири осем/** по кадастралната карта и кадастралните регистри, одобрени със Заповед РД-18-53/23.11.2011 г. на изпълнителния директор на АГКК, адрес на имота гр. София, бул. „Княгиня Мария Луиза“, етаж -1 /минус едно/, обект В-20, находящ се в сграда № 7 /седем/, разположена в поземлени имоти с идентификатори 68134.511.94; 68134.513.1; 68134.513.2; 68134.513.4; 68134.513.5; 68134.513.149; 68134.513.150 и принадлежи към поземлен имот с идентификатор 68134.513.2; предназначение на самостоятелния обект: За търговска дейност; брой нива на обекта: 1 /едно/; с площ по скица от 26.54 /двадесет и шест цяло и петдесет и четири стотни/ кв. м., а по АЧОС с РЗП от 29.49 /двадесет и девет цяло и четиридесет и девет стотни/ кв.м.; съседни самостоятелни обекти в сградата: на същия етаж – 68134.513.2.7.101; 68134.513.2.7.47; под обекта-няма; над обекта-няма; стар идентификатор: няма; съгласно Схема на самостоятелен обект в сграда № 15-265167-25.06.2015 г., издадена от АГКК-Служба гр. София, и съгласно Акт за частна общинска собственост № 1297/12.11.2008 г. на Столична община, район „Сердика“, вписан в Службата по вписванията-гр. София с вх. рег. № 83745/2008 г., акт № 288, том XXV;

57. **САМОСТОЯТЕЛЕН ОБЕКТ В СГРАДА с идентификатор 68134.513.2.7.55 /шест осем едно три четири точка пет едно три точка две точка седем точка пет пет/** по кадастралната карта и кадастралните регистри, одобрени със Заповед РД-18-53/23.11.2011 г. на изпълнителния директор на АГКК, адрес на имота гр. София, бул. „Княгиня Мария Луиза“, етаж -1 /минус едно/, обект В-27, находящ се в сграда № 7 /седем/, разположена в поземлени имоти с идентификатори 68134.511.94; 68134.513.1; 68134.513.2; 68134.513.4; 68134.513.5; 68134.513.149; 68134.513.150 и принадлежи към поземлен имот с идентификатор 68134.513.2; предназначение



на самостоятелния обект; За търговска дейност; брой нива на обекта: 1 /едно/; с площ по скица от 25.97 /двадесет и пет цяло и деветдесет и седем стотни/ кв. м., а по АЧОС с РЗП от 28.92 /двадесет и осем цяло и деветдесет и две стотни/ кв.м.; съседни самостоятелни обекти в сградата: на същия етаж – 68134.513.2.7.114; 68134.513.2.7.56; под обекта-няма; над обекта-няма; стар идентификатор: няма, съгласно Схема на самостоятелен обект в сграда № 15-265168-25.06.2015 г., издадена от АГКК-Служба гр. София, и съгласно Акт за частна общинска собственост № 1304/12.11.2008 г. на Столична община, район „Сердика“, вписан в Службата по вписванията-гр. София с вх. рег. № 83752/2008 г., акт № 295, том XXV;



58. **САМОСТОЯТЕЛЕН ОБЕКТ В СГРАДА с идентификатор 68134.513.2.7.56 /шест осем едно три четири точка пет едно три точка две точка седем точка пет шест/** по кадастралната карта и кадастралните регистри, одобрени със Заповед РД-18-53/23.11.2011 г. на изпълнителния директор на АГКК, адрес на имота гр. София, бул. „Княгиня Мария Луиза“, етаж -1 /минус едно/, обект В-28, находящ се в сграда № 7 /седем/, разположена в поземлени имоти с идентификатори 68134.511.94; 68134.513.1; 68134.513.2; 68134.513.4; 68134.513.5; 68134.513.149; 68134.513.150 и принадлежи към поземлен имот с идентификатор 68134.513.2; предназначение на самостоятелния обект: За търговска дейност; брой нива на обекта: 1 /едно/; с площ по скица от 25.57 /двадесет и пет цяло и петдесет и седем стотни/ кв. м., а по АЧОС с РЗП от 27.58 /двадесет и седем цяло и петдесет и осем/ кв.м.; съседни самостоятелни обекти в сградата: на същия етаж – 68134.513.2.7.114; 68134.513.2.7.55; 68134.513.2.7.57; под обекта-няма; над обекта-няма; стар идентификатор: няма, съгласно Схема на самостоятелен обект в сграда № 15-265170-25.06.2015 г., издадена от АГКК-Служба гр. София, и съгласно Акт за частна общинска собственост № 1306/12.11.2008 г. на Столична община, район „Сердика“, вписан в Службата по вписванията-гр. София с вх. рег. № 83753/2008 г., акт № 296, том XXV;

59. **САМОСТОЯТЕЛЕН ОБЕКТ В СГРАДА с идентификатор 68134.513.2.7.57 /шест осем едно три четири точка пет едно три точка две точка седем точка пет седем/** по кадастралната карта и кадастралните регистри, одобрени със Заповед РД-18-53/23.11.2011 г. на изпълнителния директор на АГКК, адрес на имота гр. София, бул. „Княгиня Мария Луиза“, етаж -1 /минус едно/, обект В-29, находящ се в сграда № 7 /седем/, разположена в поземлени имоти с идентификатори 68134.511.94; 68134.513.1; 68134.513.2; 68134.513.4; 68134.513.5; 68134.513.149; 68134.513.150 и принадлежи към поземлен имот с идентификатор 68134.513.2; предназначение на самостоятелния обект: За търговска дейност; брой нива на обекта: 1 /едно/; с площ по скица от 25.69 /двадесет и пет цяло и шестдесет и девет стотни/ кв. м., а по АЧОС с РЗП от 27.76 /двадесет и седем цяло и седемдесет и шест стотни/ кв.м.; съседни самостоятелни обекти в сградата: на същия етаж – 68134.513.2.7.56; 68134.513.2.7.58; под обекта-няма; над обекта-няма; стар идентификатор: няма, съгласно Схема на самостоятелен обект в сграда № 15-265173-25.06.2015 г., издадена от АГКК-Служба гр. София, и съгласно Акт за частна общинска собственост № 1306/12.11.2008 г. на Столична община, район „Сердика“, вписан в Службата по вписванията-гр. София с вх. рег. № 83754/2008 г., акт № 297, том XXV;

60. **САМОСТОЯТЕЛЕН ОБЕКТ В СГРАДА с идентификатор 68134.513.2.7.58 /шест осем едно три четири точка пет едно три точка две точка седем точка пет осем/** по кадастралната карта и кадастралните регистри, одобрени със Заповед РД-18-53/23.11.2011 г. на изпълнителния директор на АГКК, адрес на имота гр. София, бул. „Княгиня Мария Луиза“, етаж -1 /минус едно/, обект В-30, находящ се в сграда № 7 /седем/, разположена в поземлени имоти с идентификатори 68134.511.94; 68134.513.1; 68134.513.2; 68134.513.4; 68134.513.5; 68134.513.149; 68134.513.150 и принадлежи към поземлен имот с идентификатор 68134.513.2; предназначение на самостоятелния обект: За търговска дейност; брой нива на обекта: 1 /едно/; с площ по скица от 27.06 /двадесет и седем цяло и шест стотни/ кв. м., а по АЧОС с РЗП от 29.16 /двадесет и девет цяло и шестдесет стотни/ кв.м.; съседни самостоятелни обекти в сградата: на същия етаж – 68134.513.2.7.57; 68134.513.2.7.75; под обекта-няма; над обекта-няма; стар идентификатор: няма, съгласно Схема на самостоятелен обект в сграда № 15-265174-25.06.2015 г., издадена от АГКК-Служба гр. София, и съгласно Акт за частна общинска собственост № 1307/12.11.2008 г. на Столична община, район „Сердика“, вписан в Службата по вписванията-гр. София с вх. рег. № 83755/2008 г., акт № 298, том XXV;

61. **САМОСТОЯТЕЛЕН ОБЕКТ В СГРАДА с идентификатор 68134.513.2.7.62 /шест осем едно три четири точка пет едно три точка две точка седем точка шест две/** по кадастралната карта и кадастралните регистри, одобрени със Заповед РД-18-53/23.11.2011 г. на изпълнителния директор на АГКК, адрес на имота гр. София, бул. „Княгиня Мария Луиза“, етаж -1 /минус едно/, обект Г-4, находящ се в сграда № 7 /седем/, разположена в поземлени имоти с идентификатори 68134.511.94; 68134.513.1; 68134.513.2; 68134.513.4; 68134.513.5; 68134.513.149; 68134.513.150 и принадлежи към поземлен имот с идентификатор 68134.513.2; предназначение

Стр.15 от 37



на самостоятелния обект; За търговска дейност; брой нива на обекта: 1 /едно/; с площ по скица от 9.65 /девет цяло шестдесет и пет стотни/ кв. м., а по АЧОС с РЗП от 11.24 /единадесет цяло и двадесет и четири стотни/ кв.м.; съседни самостоятелни обекти в сградата: на същия етаж – 68134.513.2.7.61; 68134.513.2.7.71; под обекта-няма; над обекта-няма; стар идентификатор: няма, съгласно Схема на самостоятелен обект в сграда № 15-265177-25.06.2015 г., издадена от АГКК-Служба гр. София, и съгласно Акт за частна общинска собственост № 1279/25.09.2008 г. на Столична община, район „Сердика“, вписан в Службата по вписванията-гр. София с вх. рег. № 71568/2008 г., акт № 179, том XXII;



62. **САМОСТОЯТЕЛЕН ОБЕКТ В СГРАДА с идентификатор 68134.513.2.7.63 /шест осем едно три четири точка пет едно три точка две точка седем точка шест три/** по кадастралната карта и кадастралните регистри, одобрени със Заповед РД-18-53/23.11.2011 г. на изпълнителния директор на АГКК, адрес на имота гр. София, бул. „Княгиня Мария Луиза“ етаж -1 /минус едно/, обект Г-5, находящ се в сграда № 7 /седем/, разположена в поземлени имоти с идентификатори 68134.511.94; 68134.513.1; 68134.513.2; 68134.513.4; 68134.513.5; 68134.513.149; 68134.513.150 и принадлежи към поземлен имот с идентификатор 68134.513.2; предназначение на самостоятелния обект; За търговска дейност; брой нива на обекта: 1 /едно/; с площ по скица от 9.83 /девет цяло осемдесет и три стотни/ кв. м., а по АЧОС с РЗП от 11.41 /единадесет цяло и четиридесет и едно стотни/ кв.м.; съседни самостоятелни обекти в сградата: на същия етаж – 68134.513.2.7.64; 68134.513.2.7.70; под обекта-няма; над обекта-няма; стар идентификатор: няма, съгласно Схема на самостоятелен обект в сграда № 15-265178-25.06.2015 г., издадена от АГКК-Служба гр. София, и съгласно Акт за частна общинска собственост № 1280/25.09.2008 г. на Столична община, район „Сердика“, вписан в Службата по вписванията-гр. София с вх. рег. № 71567/2008 г., акт № 178, том XXII;

63. **САМОСТОЯТЕЛЕН ОБЕКТ В СГРАДА с идентификатор 68134.513.2.7.64 /шест осем едно три четири точка пет едно три точка две точка седем точка шест четири/** по кадастралната карта и кадастралните регистри, одобрени със Заповед РД-18-53/23.11.2011 г. на изпълнителния директор на АГКК, адрес на имота гр. София, бул. „Княгиня Мария Луиза“; етаж -1 /минус едно/, обект Г-6, находящ се в сграда № 7 /седем/, разположена в поземлени имоти с идентификатори 68134.511.94; 68134.513.1; 68134.513.2; 68134.513.4; 68134.513.5; 68134.513.149; 68134.513.150 и принадлежи към поземлен имот с идентификатор 68134.513.2; предназначение на самостоятелния обект; За търговска дейност; брой нива на обекта: 1 /едно/; с площ по скица от 44.15 /четиридесет и четири цяло и петнадесет стотни/ кв. м., а по АЧОС с РЗП от 49.33 /четиридесет и девет цяло и тридесет и три стотни/ кв.м.; съседни самостоятелни обекти в сградата: на същия етаж – 68134.513.2.7.70; 68134.513.2.7.63; 68134.513.2.7.65; 68134.513.2.7.68; 68134.513.2.7.69; под обекта-няма; над обекта-няма; стар идентификатор: няма, съгласно Схема на самостоятелен обект в сграда № 15-265185-25.06.2015 г., издадена от АГКК-Служба гр. София, и съгласно Акт за частна общинска собственост № 1281/25.09.2008 г. на Столична община, район „Сердика“, вписан в Службата по вписванията-гр. София с вх. рег. № 71566/2008 г., акт № 177, том XXII;

64. **САМОСТОЯТЕЛЕН ОБЕКТ В СГРАДА с идентификатор 68134.513.2.7.65 /шест осем едно три четири точка пет едно три точка две точка седем точка шест пет/** по кадастралната карта и кадастралните регистри, одобрени със Заповед РД-18-53/23.11.2011 г. на изпълнителния директор на АГКК, адрес на имота гр. София, бул. „Княгиня Мария Луиза“, етаж -1 /минус едно/, обект Г-7, находящ се в сграда № 7 /седем/, разположена в поземлени имоти с идентификатори 68134.511.94; 68134.513.1; 68134.513.2; 68134.513.4; 68134.513.5; 68134.513.149; 68134.513.150 и принадлежи към поземлен имот с идентификатор 68134.513.2; предназначение на самостоятелния обект; За търговска дейност; брой нива на обекта: 1 /едно/; с площ по скица от 29.68 /двадесет и девет цяло шестдесет и осем стотни/ кв. м., а по АЧОС с РЗП от 31.75 /тридесет и едно цяло и седемдесет и пет стотни/ кв.м.; съседни самостоятелни обекти в сградата: на същия етаж – 68134.513.2.7.64; 68134.513.2.7.66; 68134.513.2.7.67; 68134.513.2.7.68; под обекта-няма; над обекта-няма; стар идентификатор: няма, съгласно Схема на самостоятелен обект в сграда № 15-265187-25.06.2015 г., издадена от АГКК-Служба гр. София, и съгласно Акт за частна общинска собственост № 1282/25.09.2008 г. на Столична община, район „Сердика“, вписан в Службата по вписванията-гр. София с вх. рег. № 71564/2008 г., акт № 175, том XXII;

65. **САМОСТОЯТЕЛЕН ОБЕКТ В СГРАДА с идентификатор 68134.513.2.7.66 /шест осем едно три четири точка пет едно три точка две точка седем точка шест шест/** по кадастралната карта и кадастралните регистри, одобрени със Заповед РД-18-53/23.11.2011 г. на изпълнителния директор на АГКК, адрес на имота гр. София, бул. „Княгиня Мария Луиза“, етаж -1 /минус едно/, обект Г-8, находящ се в сграда № 7 /седем/, разположена в поземлени имоти с идентификатори 68134.511.94; 68134.513.1; 68134.513.2; 68134.513.4; 68134.513.5; 68134.513.149;

Стр. 18 от 37





68134.513.150 и принадлежи към поземлен имот с идентификатор 68134.513.2; предназначение на самостоятелния обект: За търговска дейност; брой нива на обекта: 1 /едно/; с площ по скица от 28.39 /двадесет и осем цяло тридесет и две стотни/ кв. м., а по АЧОС с РЗП от 30.51 /тридесет цяло и петдесет и едно стотни/ кв.м.; съседни самостоятелни обекти в сградата: на същия етаж – 68134.513.2.7.68; 68134.513.2.7.71; 68134.513.2.7.12; 68134.513.2.7.67; 68134.513.2.7.68; под обекта-няма; над обекта-няма; стар идентификатор: няма, съгласно Схема на самостоятелен обект в сграда № 15-265187-25.06.2015 г., издадена от АГКК-Служба гр. София, и съгласно Акт за частна общинска собственост № 1283/25.09.2008 г. на Столична община, район „Сердика“, вписан в Службата по вписванията-гр. София с вх. рег. № 71563/2008 г., акт № 174, том XXII;

66. САМОСТОЯТЕЛЕН ОБЕКТ В СГРАДА с идентификатор 68134.513.2.7.67 /шест осем едно три четири точка пет едно три точка две точка седем точка шест седем/ по кадастралната карта и кадастралните регистри, одобрени със Заповед РД-18-53/23.11.2011 г. на изпълнителния директор на АГКК, адрес на имота гр. София, бул. „Княгиня Мария Луиза“, етаж -1 /минус едно/, обект Г-9, находящ се в сграда № 7 /седем/, разположена в поземлени имоти с идентификатори 68134.511.94; 68134.513.1; 68134.513.2; 68134.513.4; 68134.513.5; 68134.513.149; 68134.513.150 и принадлежи към поземлен имот с идентификатор 68134.513.2; предназначение на самостоятелния обект: За търговска дейност; брой нива на обекта: 1 /едно/; с площ по скица от 43.40 /четиридесет и три цяло и четиридесет стотни/ кв. м., а по АЧОС с РЗП от 45.73 /четиридесет и пет цяло и седемдесет и три стотни/ кв.м.; съседни самостоятелни обекти в сградата: на същия етаж – 68134.513.2.7.65; 68134.513.2.7.65; 68134.513.2.7.66; 68134.513.2.7.1; 68134.513.2.7.12; под обекта-няма; над обекта-няма; стар идентификатор: няма, съгласно Схема на самостоятелен обект в сграда № 15-265192-25.06.2015 г., издадена от АГКК-Служба гр. София, и съгласно Акт за частна общинска собственост № 1288/12.11.2008 г. на Столична община, район „Сердика“, вписан в Службата по вписванията-гр. София с вх. рег. № 83759/2008 г., акт № 2, том XXVI;

67. САМОСТОЯТЕЛЕН ОБЕКТ В СГРАДА с идентификатор 68134.513.2.7.68 /шест осем едно три четири точка пет едно три точка две точка седем точка шест осем/ по кадастралната карта и кадастралните регистри, одобрени със Заповед РД-18-53/23.11.2011 г. на изпълнителния директор на АГКК, адрес на имота гр. София, бул. „Княгиня Мария Луиза“, етаж -1 /минус едно/, обект Г-10, находящ се в сграда № 7 /седем/, разположена в поземлени имоти с идентификатори 68134.511.94; 68134.513.1; 68134.513.2; 68134.513.4; 68134.513.5; 68134.513.149; 68134.513.150 и принадлежи към поземлен имот с идентификатор 68134.513.2; предназначение на самостоятелния обект: За търговска дейност; брой нива на обекта: 1 /едно/; с площ по скица от 43.06 /четиридесет и три цяло и шест стотни/ кв. м., а по АЧОС с РЗП от 45.72 /четиридесет и пет цяло и седемдесет и две стотни/ кв.м.; съседни самостоятелни обекти в сградата: на същия етаж – 68134.513.2.7.69; 68134.513.2.7.64; 68134.513.2.7.65; 68134.513.2.7.66; 68134.513.2.7.67; под обекта-няма; над обекта-няма; стар идентификатор: няма, съгласно Схема на самостоятелен обект в сграда № 15-265192-25.06.2015 г., издадена от АГКК-Служба гр. София, и съгласно Акт за частна общинска собственост № 1289/12.11.2008 г. на Столична община, район „Сердика“, вписан в Службата по вписванията-гр. София с вх. рег. № 83738/2008 г., акт № 281, том XXV;

68. САМОСТОЯТЕЛЕН ОБЕКТ В СГРАДА с идентификатор 68134.513.2.7.69 /шест осем едно три четири точка пет едно три точка две точка седем точка шест девет/ по кадастралната карта и кадастралните регистри, одобрени със Заповед РД-18-53/23.11.2011 г. на изпълнителния директор на АГКК, адрес на имота гр. София, бул. „Княгиня Мария Луиза“, етаж -1 /минус едно/, обект Г-11, находящ се в сграда № 7 /седем/, разположена в поземлени имоти с идентификатори 68134.511.94; 68134.513.1; 68134.513.2; 68134.513.4; 68134.513.5; 68134.513.149; 68134.513.150 и принадлежи към поземлен имот с идентификатор 68134.513.2; предназначение на самостоятелния обект: За търговска дейност; брой нива на обекта: 1 /едно/; с площ по скица от 69.33 /шестдесет и девет цяло и тридесет и три стотни/ кв. м., а по АЧОС с РЗП от 72.68 /седемдесет и две цяло и шестдесет и осем стотни/ кв.м.; съседни самостоятелни обекти в сградата: на същия етаж – 68134.513.2.7.70; 68134.513.2.7.64; 68134.513.2.7.68; под обекта-няма; над обекта-няма; стар идентификатор: няма, съгласно Схема на самостоятелен обект в сграда № 15-265195-25.06.2015 г., издадена от АГКК-Служба гр. София, и съгласно Акт за частна общинска собственост № 1290/12.11.2008 г. на Столична община, район „Сердика“, вписан в Службата по вписванията-гр. София с вх. рег. № 83737/2008 г., акт № 280, том XXV;

69. САМОСТОЯТЕЛЕН ОБЕКТ В СГРАДА с идентификатор 68134.513.2.7.70 /шест осем едно три четири точка пет едно три точка две точка седем точка седем нула/ по кадастралната карта и кадастралните регистри, одобрени със Заповед РД-18-53/23.11.2011 г. на изпълнителния директор на АГКК, адрес на имота гр. София, бул. „Княгиня Мария Луиза“, етаж -1



/минус едно/, обект Г-12, находящ се в сграда № 7 /седем/, разположена в поземлени имоти с идентификатори 68134.511.94; 68134.513.1; 68134.513.2; 68134.513.4; 68134.513.5; 68134.513.149; 68134.513.150 и принадлежи към поземлен имот с идентификатор 68134.513.2; предназначение на самостоятелния обект: За търговска дейност; брой нива на обекта: 1 /едно/; с площ по скица от 16.23 /шестнадесет цяло и дводесет и три стотни/ кв. м., а по АЧОС с РЗП от 18.34 /осемнадесет цяло и тридесет и четири/ кв.м.; съседни самостоятелни обекти в сградата: на същия етаж – 68134.513.2.7.63; 68134.513.2.7.64; 68134.513.2.7.69; под обекта-няма; над обекта-няма: стар идентификатор: няма, съгласно Схема на самостоятелен обект в сграда № 15-265198-25.06.2015 г., издадена от АГКК-Служба гр. София, и съгласно Акт за частна общинска собственост № 1291/12.11.2008 г. на Столична община, район „Сердика“, вписан в Службата по вписванията-гр. София с вх. рег. № 83739/2008 г., акт № 282, том XXV;


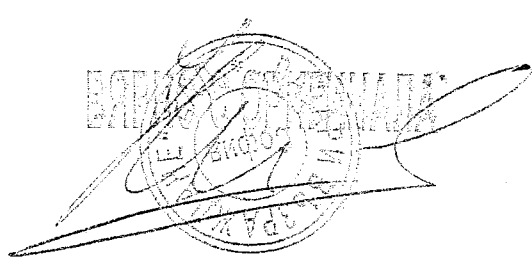
70. САМОСТОЯТЕЛЕН ОБЕКТ В СГРАДА с идентификатор 68134.513.2.7.71 /шест осем едно три четири точка пет едно три точка две точка седем точка седем едно/ по кадастралната карта и кадастралните регистри, одобрени със Заповед РД-18-53/23.11.2011 г. на изпълнителния директор на АГКК, адрес на имота гр. София, бул. „Княгиня Мария Луиза“, етаж -1 /минус едно/, обект Г-13, находящ се в сграда № 7 /седем/, разположена в поземлени имоти с идентификатори 68134.511.94; 68134.513.1; 68134.513.2; 68134.513.4; 68134.513.5; 68134.513.149; 68134.513.150 и принадлежи към поземлен имот с идентификатор 68134.513.2; предназначение на самостоятелния обект: За търговска дейност; брой нива на обекта: 1 /едно/; с площ по скица от 16.01 /шестнадесет цяло и една стотна/ кв. м., а по АЧОС с РЗП от 18.10 /осемнадесет цяло и десет стотни/ кв.м.; съседни самостоятелни обекти в сградата: на същия етаж – 68134.513.2.7.72; 68134.513.2.7.61; 68134.513.2.7.62; под обекта-няма; над обекта-няма: стар идентификатор: няма, съгласно Схема на самостоятелен обект в сграда № 15-265212-25.06.2015 г., издадена от АГКК-Служба гр. София, и съгласно Акт за частна общинска собственост № 1298/12.11.2008 г. на Столична община, район „Сердика“, вписан в Службата по вписванията-гр. София с вх. рег. № 83746/2008 г., акт № 289, том XXV;

71. САМОСТОЯТЕЛЕН ОБЕКТ В СГРАДА с идентификатор 68134.513.2.7.72 /шест осем едно три четири точка пет едно три точка две точка седем точка седем две/ по кадастралната карта и кадастралните регистри, одобрени със Заповед РД-18-53/23.11.2011 г. на изпълнителния директор на АГКК, адрес на имота гр. София, бул. „Княгиня Мария Луиза“, етаж -1 /минус едно/, обект Г-14, находящ се в сграда № 7 /седем/, разположена в поземлени имоти с идентификатори 68134.511.94; 68134.513.1; 68134.513.2; 68134.513.4; 68134.513.5; 68134.513.149; 68134.513.150 и принадлежи към поземлен имот с идентификатор 68134.513.2; предназначение на самостоятелния обект: За търговска дейност; брой нива на обекта: 1 /едно/; с площ по скица от 70.92 /седемдесет цяло и деветдесет и две стотни/ кв. м., а по АЧОС с РЗП от 74.39 /седемдесет и четири цяло и тридесет и девет стотни/ кв.м.; съседни самостоятелни обекти в сградата: на същия етаж – 68134.513.2.7.73; 68134.513.2.7.61; 68134.513.2.7.71; под обекта-няма; над обекта-няма: стар идентификатор: няма, съгласно Схема на самостоятелен обект в сграда № 15-265215-25.06.2015 г., издадена от АГКК-Служба гр. София, и съгласно Акт за частна общинска собственост № 1299/12.11.2008 г. на Столична община, район „Сердика“, вписан в Службата по вписванията-гр. София с вх. рег. № 83747/2008 г., акт № 290, том XXV;

72. САМОСТОЯТЕЛЕН ОБЕКТ В СГРАДА с идентификатор 68134.513.2.7.73 /шест осем едно три четири точка пет едно три точка две точка седем точка седем три/ по кадастралната карта и кадастралните регистри, одобрени със Заповед РД-18-53/23.11.2011 г. на изпълнителния директор на АГКК, адрес на имота гр. София, бул. „Княгиня Мария Луиза“, етаж -1 /минус едно/, обект Г-15, находящ се в сграда № 7 /седем/, разположена в поземлени имоти с идентификатори 68134.511.94; 68134.513.1; 68134.513.2; 68134.513.4; 68134.513.5; 68134.513.149; 68134.513.150 и принадлежи към поземлен имот с идентификатор 68134.513.2; предназначение на самостоятелния обект: За търговска дейност; брой нива на обекта: 1 /едно/; с площ по скица от 45.08 /четирдесет и пет цяло и осем стотни/ кв. м., а по АЧОС с РЗП от 47.59 /четирдесет и седем цяло и петдесет и девет стотни/ кв.м.; съседни самостоятелни обекти в сградата: на същия етаж – 68134.513.2.7.74; 68134.513.2.7.59; 68134.513.2.7.60; 68134.513.2.7.61; 68134.513.2.7.72; под обекта-няма; над обекта-няма: стар идентификатор: няма, съгласно Схема на самостоятелен обект в сграда № 15-265217-25.06.2015 г., издадена от АГКК-Служба гр. София, и съгласно Акт за частна общинска собственост № 1300/12.11.2008 г. на Столична община, район „Сердика“, вписан в Службата по вписванията-гр. София с вх. рег. № 83748/2008 г., акт № 291, том XXV;

73. САМОСТОЯТЕЛЕН ОБЕКТ В СГРАДА с идентификатор 68134.513.2.7.74 /шест осем едно три четири точка пет едно три точка две точка седем точка седем четири/ по кадастралната карта и кадастралните регистри, одобрени със Заповед РД-18-53/23.11.2011 г. на

Стр.18 от 37





изпълнителяния директор на АГКК, адрес на имота гр. София, бул. „Княгиня Мария Луиза“, етаж -1 /минус едно/, обект Г-16, находящ се в сграда № 7 /седем/, разположена в поземлени имоти с идентификатори 68134.513.94; 68134.513.1; 68134.513.2; 68134.513.4; 68134.513.5; 68134.513.149; 68134.513.150 и принадлежи към поземлен имот с идентификатор 68134.513.2; предназначение на самостоятелния обект: За търговска дейност; брой нива на обекта: 1 /едно/; с площ по скица от 42.88 /четиридесет и две цяло и осемдесет и осем стотни/ кв. м., а по АЧОС с РЗП от 45.19 /четиридесет и пет цяло и деветдесет стотни/ кв.м.; съседни самостоятелни обекти в сградата: на същия етаж – 68134.513.2.7.37; 68134.513.2.7.36; 68134.513.2.7.59; 68134.513.2.7.60; 68134.513.2.7.73; под обекта-няма; над обекта-няма; стар идентификатор: няма, съгласно Схема на самостоятелен обект в сграда № 15-265219-26.06.2015 г., издадена от АГКК-Служба гр. София, и съгласно Акт за частна общинска собственост № 1301/12.11.2008 г. на Столична община, район „Сердика“, вписан в Службата по вписванията-гр. София с вх. рег. № 83749/2008 г., акт № 292, том XXV;

74. САМОСТОЯТЕЛЕН ОБЕКТ В СГРАДА с идентификатор 68134.513.2.7.75 /шест осем едно три четири точка пет едно три точка две точка седем точка седем пет/ по кадастралната карта и кадастралните регистри, одобрени със Заповед РД-18-53/23.11.2011 г. на изпълнителяния директор на АГКК, адрес на имота гр. София, бул. „Княгиня Мария Луиза“, етаж -1 /минус едно/, обект Г-17, находящ се в сграда № 7 /седем/, разположена в поземлени имоти с идентификатори 68134.511.94; 68134.513.1; 68134.513.2; 68134.513.4; 68134.513.5; 68134.513.149; 68134.513.150 и принадлежи към поземлен имот с идентификатор 68134.513.2; предназначение на самостоятелния обект: За търговска дейност; брой нива на обекта: 1 /едно/; с площ по скица от 24.30 /двадесет и четири цяло и тридесет стотни/ кв. м., а по АЧОС с РЗП от 25.91 /двадесет и пет цяло и деветдесет и една стотни/ кв. м.; съседни самостоятелни обекти в сградата: на същия етаж – 68134.513.2.7.58; 68134.513.2.7.76; под обекта-няма; над обекта-няма; стар идентификатор: няма, съгласно Схема на самостоятелен обект в сграда № 15-265220-25.06.2015 г., издадена от АГКК-Служба гр. София, и съгласно Акт за частна общинска собственост № 1302/12.11.2008 г. на Столична община, район „Сердика“, вписан в Службата по вписванията-гр. София с вх. рег. № 83750/2008 г., акт № 293, том XXV;

75. САМОСТОЯТЕЛЕН ОБЕКТ В СГРАДА с идентификатор 68134.513.2.7.76 /шест осем едно три четири точка пет едно три точка две точка седем точка седем шест/ по кадастралната карта и кадастралните регистри, одобрени със Заповед РД-18-53/23.11.2011 г. на изпълнителяния директор на АГКК, адрес на имота гр. София, бул. „Княгиня Мария Луиза“, етаж -1 /минус едно/, обект Г-18, находящ се в сграда № 7 /седем/, разположена в поземлени имоти с идентификатори 68134.511.94; 68134.513.1; 68134.513.2; 68134.513.4; 68134.513.5; 68134.513.149; 68134.513.150 и принадлежи към поземлен имот с идентификатор 68134.513.2; предназначение на самостоятелния обект: За търговска дейност; брой нива на обекта: 1 /едно/; с площ по скица от 23.66 /двадесет и три цяло и шестдесет и шест стотни/ кв. м., а по АЧОС с РЗП от 25.33 /двадесет и пет цяло и тридесет и три стотни/ кв.м.; съседни самостоятелни обекти в сградата: на същия етаж – 68134.513.2.7.75; 68134.513.2.7.77; под обекта-няма; над обекта-няма; стар идентификатор: няма, съгласно Схема на самостоятелен обект в сграда № 15-265223-25.06.2015 г., издадена от АГКК-Служба гр. София, и съгласно Акт за частна общинска собственост № 1303/12.11.2008 г. на Столична община, район „Сердика“, вписан в Службата по вписванията-гр. София с вх. рег. № 83751/2008 г., акт № 294, том XXV;

76. САМОСТОЯТЕЛЕН ОБЕКТ В СГРАДА с идентификатор 68134.513.2.7.77 /шест осем едно три четири точка пет едно три точка две точка седем точка седем седем/ по кадастралната карта и кадастралните регистри, одобрени със Заповед РД-18-53/23.11.2011 г. на изпълнителяния директор на АГКК, адрес на имота гр. София, бул. „Княгиня Мария Луиза“, етаж -1 /минус едно/, обект Г-19, находящ се в сграда № 7 /седем/, разположена в поземлени имоти с идентификатори 68134.511.94; 68134.513.1; 68134.513.2; 68134.513.4; 68134.513.5; 68134.513.149; 68134.513.150 и принадлежи към поземлен имот с идентификатор 68134.513.2; предназначение на самостоятелния обект: За търговска дейност; брой нива на обекта: 1 /едно/; с площ по скица от 22.97 /двадесет и две цяло и деветдесет и седем стотни/ кв. м., а по АЧОС с РЗП от 24.66 /двадесет и четири цяло и шестдесет и шест стотни/ кв.м.; съседни самостоятелни обекти в сградата: на същия етаж – 68134.513.2.7.76; 68134.513.2.7.78; под обекта-няма; над обекта-няма; стар идентификатор: няма, съгласно Схема на самостоятелен обект в сграда № 15-265227-25.06.2015 г., издадена от АГКК-Служба гр. София, и съгласно Акт за частна общинска собственост № 1308/12.11.2008 г. на Столична община, район „Сердика“, вписан в Службата по вписванията-гр. София с вх. рег. № 83756/2008 г., акт № 299, том XXV;

77. САМОСТОЯТЕЛЕН ОБЕКТ В СГРАДА с идентификатор 68134.513.2.7.78 /шест осем едно три четири точка пет едно три точка две точка седем точка седем осем/ по





кадастралната карта и кадастралните регистри, одобрени със Заповед РД-18-53/23.11.2011 г. на изпълнителния директор на АГКК, адрес на имота гр. София, бул. „Княгиня Мария Луиза“, етаж -1 /минус едно/, обект Г-20, находящ се в сграда № 7 /седем/, разположена в поземлени имоти с идентификатори 68134.511.94; 68134.513.1; 68134.513.2; 68134.513.4; 68134.513.5; 68134.513.149; 68134.513.150 и принадлежи към поземлен имот с идентификатор 68134.513.2; предназначение на самостоятелния обект: За търговска дейност; брой нива на обекта: 1 /едно/; с площ по скица от 25.00 /двадесет и пет/ кв. м., а по АЧОС с РЗП от 26.71 /двадесет и шест цяло и седемдесет и едно стотни/ кв.м.; съседни самостоятелни обекти в сградата: на същия етаж - 68134.513.2.7.77; 68134.513.2.7.79; под обекта-няма; над обекта-няма; стар идентификатор: няма, съгласно Схема на самостоятелен обект в сграда № 15-265228-25.06.2015 г., издадена от АГКК-Служба гр. София, и съгласно Акт за частна общинска собственост № 1309/12.11.2008 г. на Столична община, район „Сердика“, вписан в Службата по вписванията-гр. София с вх. рег. № 83757/2008 г., акт № 300, том XXV;

78. САМОСТОЯТЕЛЕН ОБЕКТ В СГРАДА с идентификатор 68134.513.2.7.79 /шест осем едно три четири точка пет едно три точка две точка седем точка седем девет/ по кадастралната карта и кадастралните регистри, одобрени със Заповед РД-18-53/23.11.2011 г. на изпълнителния директор на АГКК, адрес на имота гр. София, бул. „Княгиня Мария Луиза“, етаж -1 /минус едно/, обект Г-21, находящ се в сграда № 7 /седем/, разположена в поземлени имоти с идентификатори 68134.511.94; 68134.513.1; 68134.513.2; 68134.513.4; 68134.513.5; 68134.513.149; 68134.513.150 и принадлежи към поземлен имот с идентификатор 68134.513.2; предназначение на самостоятелния обект: За търговска дейност; брой нива на обекта: 1 /едно/; с площ по скица от 26.79 /двадесет и шест цяло и седемдесет и девет стотни/ кв. м., а по АЧОС с РЗП от 28.50 /двадесет и осем цяло и петдесет стотни/ кв.м.; съседни самостоятелни обекти в сградата: на същия етаж - 68134.513.2.7.78; 68134.513.2.7.80; под обекта-няма; над обекта-няма; стар идентификатор: няма, съгласно Схема на самостоятелен обект в сграда № 15-265230-25.06.2015 г., издадена от АГКК-Служба гр. София, и съгласно Акт за частна общинска собственост № 1310/12.11.2008 г. на Столична община, район „Сердика“, вписан в Службата по вписванията-гр. София с вх. рег. № 83758/2008 г., акт № 1, том XXVI;

79. САМОСТОЯТЕЛЕН ОБЕКТ В СГРАДА с идентификатор 68134.513.2.7.80 /шест осем едно три четири точка пет едно три точка две точка седем точка осем нула/ по кадастралната карта и кадастралните регистри, одобрени със Заповед РД-18-53/23.11.2011 г. на изпълнителния директор на АГКК, адрес на имота гр. София, бул. „Княгиня Мария Луиза“, етаж -1 /минус едно/, обект Г-22, находящ се в сграда № 7 /седем/, разположена в поземлени имоти с идентификатори 68134.511.94; 68134.513.1; 68134.513.2; 68134.513.4; 68134.513.5; 68134.513.149; 68134.513.150 и принадлежи към поземлен имот с идентификатор 68134.513.2; предназначение на самостоятелния обект: За търговска дейност; брой нива на обекта: 1 /едно/; с площ по скица от 25.35 /двадесет и пет цяло и тридесет и пет стотни/ кв. м., а по АЧОС с РЗП от 26.58 /двадесет и шест цяло и осемдесет и осем стотни/ кв.м.; съседни самостоятелни обекти в сградата: на същия етаж - 68134.513.2.7.79; 68134.513.2.7.81; под обекта-няма; над обекта-няма; стар идентификатор: няма, съгласно Схема на самостоятелен обект в сграда № 15-265231-25.06.2015 г., издадена от АГКК-Служба гр. София, и съгласно Акт за частна общинска собственост № 1311/19.11.2008 г. на Столична община, район „Сердика“, вписан в Службата по вписванията-гр. София с вх. рег. № 47081/2009 г., акт № 17, том СXXXV;

80. САМОСТОЯТЕЛЕН ОБЕКТ В СГРАДА с идентификатор 68134.513.2.7.81 /шест осем едно три четири точка пет едно три точка две точка седем точка осем едно/ по кадастралната карта и кадастралните регистри, одобрени със Заповед РД-18-53/23.11.2011 г. на изпълнителния директор на АГКК, адрес на имота гр. София, бул. „Княгиня Мария Луиза“, етаж -1 /минус едно/, обект Г-23, находящ се в сграда № 7 /седем/, разположена в поземлени имоти с идентификатори 68134.511.94; 68134.513.1; 68134.513.2; 68134.513.4; 68134.513.5; 68134.513.149; 68134.513.150 и принадлежи към поземлен имот с идентификатор 68134.513.2; предназначение на самостоятелния обект: За търговска дейност; брой нива на обекта: 1 /едно/; с площ по скица от 26.55 /двадесет и шест цяло и петдесет и пет стотни/ кв. м., а по АЧОС с РЗП от 28.40 /двадесет и осем цяло и четиридесет стотни/ кв.м.; съседни самостоятелни обекти в сградата: на същия етаж - 68134.513.2.7.80; 68134.513.2.7.82; под обекта-няма; над обекта-няма; стар идентификатор: няма, съгласно Схема на самостоятелен обект в сграда № 15-265233-25.06.2015 г., издадена от АГКК-Служба гр. София, и съгласно Акт за частна общинска собственост № 1312/19.11.2008 г. на Столична община, район „Сердика“, вписан в Службата по вписванията-гр. София с вх. рег. № 47008/2009 г., акт № 4, том СXXXV;

81. САМОСТОЯТЕЛЕН ОБЕКТ В СГРАДА с идентификатор 68134.513.2.7.82 /шест осем едно три четири точка пет едно три точка две точка седем точка осем две/ по кадастралната







карта и кадастралните регистри, одобрени със Заповед РД-18-53/23.11.2011 г. на изпълнителния директор на АГКК, адрес на имота гр. София, бул. „Княгиня Мария Луиза“, етаж -1 /минус една/, обект Г-24, находящ се в сграда № 7 /седем/, разположена в поземлени имоти с идентификатори 68134.511.94; 68134.513.1; 68134.513.2; 68134.513.4; 68134.513.5; 68134.513.149; 68134.513.150 и принадлежи към поземлен имот с идентификатор 68134.513.2; предназначение на самостоятелния обект: За търговска дейност; брой ниво на обекта: 1 /едно/; с площ по скица от 25.49 /двадесет и пет цяло и четиридесет и девет стотни/ кв. м., а по АЧОС с РЗП от 27.78 /двадесет и седем цяло и седемдесет и осем стотни/ кв.м.; съседни самостоятелни обекти в сградата: на същия етаж – 68134.513.2.7.81; 68134.513.2.7.91; под обекта-няма; над обекта-няма; стар идентификатор: няма, съгласно Схема на самостоятелен обект в сграда № 15-265237-25.06.2015 г., издадена от АГКК-Служба гр. София, и съгласно Акт за частна общинска собственост № 1313/19.11.2008 г. на Столична община, район „Сердика“, вписан в Службата по вписванията-гр. София с вх. рег. № 47021/2009 г., акт № 9, том СХХХV;

**82. САМОСТОЯТЕЛЕН ОБЕКТ В СГРАДА с идентификатор 68134.513.2.7.83 /шест осем едно три четири точка пет едно три точка две точка седем точка осем три/** по кадастралната карта и кадастралните регистри, одобрени със Заповед РД-18-53/23.11.2011 г. на изпълнителния директор на АГКК, адрес на имота гр. София, бул. „Княгиня Мария Луиза“, етаж -1 /минус една/, обект Г-25, находящ се в сграда № 7 /седем/, разположена в поземлени имоти с идентификатори 68134.511.94; 68134.513.1; 68134.513.2; 68134.513.4; 68134.513.5; 68134.513.149; 68134.513.150 и принадлежи към поземлен имот с идентификатор 68134.513.2; предназначение на самостоятелния обект: За търговска дейност; брой ниво на обекта: 1 /едно/; с площ по скица от 26.64 /двадесет и шест цяло и шестдесет и четири стотни/ кв. м., а по АЧОС с РЗП от 28.80 /двадесет и осем цяло и осемдесет стотни/ кв.м.; съседни самостоятелни обекти в сградата: на същия етаж – 68134.513.2.7.84; 68134.513.2.7.93; 68134.513.2.7.92; под обекта-няма; над обекта-няма; стар идентификатор: няма, съгласно Схема на самостоятелен обект в сграда № 15-265240-25.06.2015 г., издадена от АГКК-Служба гр. София, и съгласно Акт за частна общинска собственост № 1314/19.11.2008 г. на Столична община, район „Сердика“, вписан в Службата по вписванията-гр. София с вх. рег. № 47041/2009 г., акт № 25, том СХХХV;

**83. САМОСТОЯТЕЛЕН ОБЕКТ В СГРАДА с идентификатор 68134.513.2.7.84 /шест осем едно три четири точка пет едно три точка две точка седем точка осем четири/** по кадастралната карта и кадастралните регистри, одобрени със Заповед РД-18-53/23.11.2011 г. на изпълнителния директор на АГКК, адрес на имота гр. София, бул. „Княгиня Мария Луиза“, етаж -1 /минус една/, обект Г-26, находящ се в сграда № 7 /седем/, разположена в поземлени имоти с идентификатори 68134.511.94; 68134.513.1; 68134.513.2; 68134.513.4; 68134.513.5; 68134.513.149; 68134.513.150 и принадлежи към поземлен имот с идентификатор 68134.513.2; предназначение на самостоятелния обект: За търговска дейност; брой ниво на обекта: 1 /едно/; с площ по скица от 25.42 /двадесет и пет цяло и четиридесет и две стотни/ кв. м., а по АЧОС с РЗП от 26.99 /двадесет и шест цяло и деветдесет и девет стотни/ кв.м.; съседни самостоятелни обекти в сградата: на същия етаж – 68134.513.2.7.83; 68134.513.2.7.85; 68134.513.2.7.93; под обекта-няма; над обекта-няма; стар идентификатор: няма, съгласно Схема на самостоятелен обект в сграда № 15-265243-25.06.2015 г., издадена от АГКК-Служба гр. София, и съгласно Акт за частна общинска собственост № 1315/19.11.2008 г. на Столична община, район „Сердика“, вписан в Службата по вписванията-гр. София с вх. рег. № 47016/2009 г., акт № 8, том СХХХV;

**84. САМОСТОЯТЕЛЕН ОБЕКТ В СГРАДА с идентификатор 68134.513.2.7.85 /шест осем едно три четири точка пет едно три точка две точка седем точка осем пет/** по кадастралната карта и кадастралните регистри, одобрени със Заповед РД-18-53/23.11.2011 г. на изпълнителния директор на АГКК, адрес на имота гр. София, бул. „Княгиня Мария Луиза“, етаж -1 /минус една/, обект Г-27, находящ се в сграда № 7 /седем/, разположена в поземлени имоти с идентификатори 68134.511.94; 68134.513.1; 68134.513.2; 68134.513.4; 68134.513.5; 68134.513.149; 68134.513.150 и принадлежи към поземлен имот с идентификатор 68134.513.2; предназначение на самостоятелния обект: За търговска дейност; брой ниво на обекта: 1 /едно/; с площ по скица от 23.18 /двадесет и три цяло и осемнадесет стотни/ кв. м., а по АЧОС с РЗП от 24.83 /двадесет и четири цяло и осемдесет и три стотни/ кв.м.; съседни самостоятелни обекти в сградата: на същия етаж – 68134.513.2.7.84; 68134.513.2.7.86; 68134.513.2.7.93; под обекта-няма; над обекта-няма; стар идентификатор: няма, съгласно Схема на самостоятелен обект в сграда № 15-265248-25.06.2015 г., издадена от АГКК-Служба гр. София, и съгласно Акт за частна общинска собственост № 1316/19.11.2008 г. на Столична община, район „Сердика“, вписан в Службата по вписванията-гр. София с вх. рег. № 47127/2009 г., акт № 83, том СХХХV;

**85. САМОСТОЯТЕЛЕН ОБЕКТ В СГРАДА с идентификатор 68134.513.2.7.86 /шест осем едно три четири точка пет едно три точка две точка седем точка осем шест/** по



Стр.21 от 37

кадастралната карта и кадастралните регистри, одобрени със Заповед РД-18-53/23.11.2011 г. на изпълнителния директор на АГКК, адрес на имота гр. София, бул. „Княгиня Мария Луиза“, етаж -1 /минус едно/, обект Г-28, находящ се в сграда № 7 /седем/, разположена в поземлени имоти с идентификатори 68134.511.94; 68134.513.1; 68134.513.2; 68134.513.4; 68134.513.5; 68134.513.149; 68134.513.150 и принадлежи към поземлен имот с идентификатор 68134.513.2; предназначение на самостоятелния обект: За търговска дейност; брой нива на обекта: 1 /едно/; с площ по скица от 23.44 /двадесет и три цяло и четиридесет и четири стотни/ кв. м., а по АЧОС с РЗП от 25.13 /двадесет и пет цяло и тринадесет стотни/ кв.м.; съседни самостоятелни обекти в сградата: на същия етаж – 68134.513.2.7.85; 68134.513.2.7.87; под обекта-няма; над обекта-няма; стар идентификатор: няма, съгласно Схема на самостоятелен обект в сграда № 15-265250-25.06.2015 г., издадена от АГКК-Служба гр. София, и съгласно Акт за частна общинска собственост № 1317/19.11.2008 г. на Столична община, район „Сердика“, вписан в Службата по вписванията-гр. София с вх. рег. № 47186/2009 г., акт № 123, том СХХХV;

86. **САМОСТОЯТЕЛЕН ОБЕКТ В СГРАДА с идентификатор 68134.513.2.7.87 /шест осем едно три четири точка пет едно три точка две точка седем точка осем седем/** по кадастралната карта и кадастралните регистри, одобрени със Заповед РД-18-53/23.11.2011 г. на изпълнителния директор на АГКК, адрес на имота гр. София, бул. „Княгиня Мария Луиза“, етаж -1 /минус едно/, обект Г-29, находящ се в сграда № 7 /седем/, разположена в поземлени имоти с идентификатори 68134.511.94; 68134.513.1; 68134.513.2; 68134.513.4; 68134.513.5; 68134.513.149; 68134.513.150 и принадлежи към поземлен имот с идентификатор 68134.513.2; предназначение на самостоятелния обект: За търговска дейност; брой нива на обекта: 1 /едно/; с площ по скица от 23.48 /двадесет и три цяло и четиридесет и осем стотни/ кв. м., а по АЧОС с РЗП от 25.02 /двадесет и пет цяло и две стотни/ кв.м.; съседни самостоятелни обекти в сградата: на същия етаж – 68134.513.2.7.86; 68134.513.2.7.88; под обекта-няма; над обекта-няма; стар идентификатор: няма, съгласно Схема на самостоятелен обект в сграда № 15-265252-25.06.2015 г., издадена от АГКК-Служба гр. София, и съгласно Акт за частна общинска собственост № 1318/19.11.2008 г. на Столична община, район „Сердика“, вписан в Службата по вписванията-гр. София с вх. рег. № 47026/2009 г., акт № 13, том СХХХV;

87. **САМОСТОЯТЕЛЕН ОБЕКТ В СГРАДА с идентификатор 68134.513.2.7.88 /шест осем едно три четири точка пет едно три точка две точка седем точка осем осем/** по кадастралната карта и кадастралните регистри, одобрени със Заповед РД-18-53/23.11.2011 г. на изпълнителния директор на АГКК, адрес на имота гр. София, бул. „Княгиня Мария Луиза“, етаж -1 /минус едно/, обект Г-30, находящ се в сграда № 7 /седем/, разположена в поземлени имоти с идентификатори 68134.511.94; 68134.513.1; 68134.513.2; 68134.513.4; 68134.513.5; 68134.513.149; 68134.513.150 и принадлежи към поземлен имот с идентификатор 68134.513.2; предназначение на самостоятелния обект: За търговска дейност; брой нива на обекта: 1 /едно/; с площ по скица от 23.70 /двадесет и три цяло и седемдесет стотни/ кв. м., а по АЧОС с РЗП от 25.38 /двадесет и пет цяло и тридесет и осем стотни/ кв.м.; съседни самостоятелни обекти в сградата: на същия етаж – 68134.513.2.7.87; 68134.513.2.7.89; под обекта-няма; над обекта-няма; стар идентификатор: няма, съгласно Схема на самостоятелен обект в сграда № 15-265253-25.06.2015 г., издадена от АГКК-Служба гр. София, и съгласно Акт за частна общинска собственост № 1319/19.11.2008 г. на Столична община, район „Сердика“;

88. **САМОСТОЯТЕЛЕН ОБЕКТ В СГРАДА с идентификатор 68134.513.2.7.89 /шест осем едно три четири точка пет едно три точка две точка седем точка осем девет/** по кадастралната карта и кадастралните регистри, одобрени със Заповед РД-18-53/23.11.2011 г. на изпълнителния директор на АГКК, адрес на имота гр. София, бул. „Княгиня Мария Луиза“, етаж -1 /минус едно/, обект Г-31, находящ се в сграда № 7 /седем/, разположена в поземлени имоти с идентификатори 68134.511.94; 68134.513.1; 68134.513.2; 68134.513.4; 68134.513.5; 68134.513.149; 68134.513.150 и принадлежи към поземлен имот с идентификатор 68134.513.2; предназначение на самостоятелния обект: За търговска дейност; брой нива на обекта: 1 /едно/; с площ по скица от 23.50 /двадесет и три цяло и петдесет стотни/ кв. м., а по АЧОС с РЗП от 25.22 /двадесет и пет цяло и двадесет и две стотни/ кв.м.; съседни самостоятелни обекти в сградата: на същия етаж – 68134.513.2.7.88; 68134.513.2.7.90; под обекта-няма; над обекта-няма; стар идентификатор: няма, съгласно Схема на самостоятелен обект в сграда № 15-265255-25.06.2015 г., издадена от АГКК-Служба гр. София, и съгласно Акт за частна общинска собственост № 1320/19.11.2008 г. на Столична община, район „Сердика“;

89. **САМОСТОЯТЕЛЕН ОБЕКТ В СГРАДА с идентификатор 68134.513.2.7.90 /шест осем едно три четири точка пет едно три точка две точка седем точка девет нула/** по кадастралната карта и кадастралните регистри, одобрени със Заповед РД-18-53/23.11.2011 г. на изпълнителния директор на АГКК, адрес на имота гр. София, бул. „Княгиня Мария Луиза“, етаж -1

