

265300-25.06.2015 г., издадена от АГКК-Служба гр. София, и съгласно Акт за частна общинска собственост № 980/22.07.2005 г., вписан в Службата по вписванията-гр. София с вх. рег. № 43475/2005 г., акт № 66, том XXIII;

8. **САМОСТОЯТЕЛЕН ОБЕКТ В СГРАДА с идентификатор 68134.513.2.1.1 /шест осем едно три четири точка пет едно три точка две точка едно точка едно/** по кадастралната карта и кадастралните регистри, одобрени със Заповед РД-18-53/23.11.2011 г. на изпълнителния директор на АГКК, адрес на имота гр. София, бул. „Княгиня Мария Луиза“, обект Г-1, находящ се в сграда № 1 /едно/, разположена в поземлен имот с идентификатор 68134.513.2; предназначение на самостоятелния обект: За търговска дейност; брой ниво на обекта: 1 /едно/; с площ от 124.43 /сто двадесет и четири цяло и четиридесет и три стотни/ кв. м.; съседни самостоятелни обекти в сградата: на същия етаж – 68134.513.2.1.2; над обекта-няма; над обекта-няма; стар идентификатор: няма, съгласно Схема на самостоятелен обект в сграда № 15-265293-25.06.2015 г., издадена от АГКК-Служба гр. София, и съгласно Акт за частна общинска собственост № 981/22.07.2005 г., вписан в Службата по вписванията-гр. София с вх. рег. № 43476/2005 г., акт № 67, том XXIII;



9. **САМОСТОЯТЕЛЕН ОБЕКТ В СГРАДА с идентификатор 68134.513.2.1.2 /шест осем едно три четири точка пет едно три точка две точка едно точка две/** по кадастралната карта и кадастралните регистри, одобрени със Заповед РД-18-53/23.11.2011 г. на изпълнителния директор на АГКК, адрес на имота гр. София, бул. „Княгиня Мария Луиза“, обект Г-2, находящ се в сграда № 1 /едно/, разположено в поземлен имот с идентификатор 68134.513.2; предназначение на самостоятелния обект: За търговска дейност; брой ниво на обекта: 1 /едно/; с площ от 242.86 /двеста четиридесет и две цяло и осемдесет и шест стотни/ кв. м.; съседни самостоятелни обекти в сградата: на същия етаж – 68134.513.2.1.1 и 68134.513.2.1.3; над обекта-няма; над обекта-няма; стар идентификатор: няма, съгласно Схема на самостоятелен обект в сграда № 15-265294-25.06.2015 г., издадена от АГКК-Служба гр. София, и съгласно Акт за частна общинска собственост № 982/22.07.2005 г., вписан в Службата по вписванията-гр. София с вх. рег. № 43477/2005 г., акт № 68, том XXIII;

10. **САМОСТОЯТЕЛЕН ОБЕКТ В СГРАДА с идентификатор 68134.513.2.1.3 /шест осем едно три четири точка пет едно три точка две точка едно точка три/** по кадастралната карта и кадастралните регистри, одобрени със Заповед РД-18-53/23.11.2011 г. на изпълнителния директор на АГКК, адрес на имота гр. София, бул. „Княгиня Мария Луиза“, обект Г-3, находящ се в сграда № 1 /едно/, разположено в поземлен имот с идентификатор 68134.513.2; предназначение на самостоятелния обект: За търговска дейност; брой ниво на обекта: 1 /едно/; с площ от 126.43 /сто двадесет и шест цяло и четиридесет и три стотни/ кв. м.; съседни самостоятелни обекти в сградата: на същия етаж – 68134.513.2.1.2; над обекта-няма; над обекта-няма; стар идентификатор: няма, съгласно Схема на самостоятелен обект в сграда № 15-265295-25.06.2015 г., издадена от АГКК-Служба гр. София, и съгласно Акт за частна общинска собственост № 983/22.07.2005 г., вписан в Службата по вписванията-гр. София с вх. рег. № 43478/2005 г., акт № 69, том XXIII;

11. **САМОСТОЯТЕЛЕН ОБЕКТ В СГРАДА с идентификатор 68134.513.2.7.1 /шест осем едно три четири точка пет едно три точка две точка седем точка едно/** по кадастралната карта и кадастралните регистри, одобрени със Заповед РД-18-53/23.11.2011 г. на изпълнителния директор на АГКК, адрес на имота гр. София, бул. „Княгиня Мария Луиза“, етаж -1 /минус едно/, обект А-1, находящ се в сграда № 7 /седем/, разположена в поземлени имоти с идентификатори 68134.511.94; 68134.513.1; 68134.513.2; 68134.513.4; 68134.513.5; 68134.513.149; 68134.513.150 и принадлежи към поземлен имот с идентификатор 68134.513.2; предназначение на самостоятелния обект: За търговска дейност; брой ниво на обекта: 1 /едно/; с площ по скици от 31.28 /тридесет и едно цяло и двадесет и осем стотни/ кв. м., а по АЧОС с РЗП 33.54 /тридесет и три цяло и петдесет и четири стотни/ кв. м.; съседни самостоятелни обекти в сградата: на същия етаж – 68134.513.2.7.66; 68134.513.2.7.2; 68134.513.2.7.11; 68134.513.2.7.12; 68134.513.2.7.67; над обекта-няма; над обекта-няма; стар идентификатор: няма, съгласно Схема на самостоятелен обект в сграда № 15-265444-25.06.2015 г., издадена от АГКК-Служба гр. София, и съгласно Акт за частна общинска собственост № 1256/01.09.2008 г., вписан в Службата по вписванията-гр. София с вх. рег. № 64369/2008 г., акт № 172, том XX;

12. **САМОСТОЯТЕЛЕН ОБЕКТ В СГРАДА с идентификатор 68134.513.2.7.2 /шест осем едно три четири точка пет едно три точка две точка седем точка две/** по кадастралната карта и кадастралните регистри, одобрени със Заповед РД-18-53/23.11.2011 г. на изпълнителния директор на АГКК, адрес на имота гр. София, бул. „Княгиня Мария Луиза“, етаж -1 /минус едно/, обект А-2, находящ се в сграда № 7 /седем/, разположено в поземлени имоти с идентификатори 68134.511.94; 68134.513.1; 68134.513.2; 68134.513.4; 68134.513.5; 68134.513.149;

Стр.3 от 35





68134.513.150 и принадлежи към поземлен имот с идентификатор 68134.513.2; предназначение на самостоятелния обект: За търговска дейност; брой нива на обекта: 1 /едно/; с площ по скица от 28.31 /двадесет и осем цяло и тридесет и една стотни/ кв. м., а по АЧОС с РЗП от 30.41 /тридесет цяло четиридесет и едно стотни/ кв.м.; съседни самостоятелни обекти в сградата: на същия етаж – 68134.513.2.7.1; 68134.513.2.7.3; 68134.513.2.7.10; 68134.513.2.7.12; под обекта-няма; над обекта-няма; стар идентификатор: няма, съгласно Схема на самостоятелен обект в сграда № 15-265360-25.06.2015 г., издадена от АГКК-Служба гр. София, и съгласно Акт за частна общинска собственост № 1257/25.09.2008 г., вписан в Службата по вписванията-гр. София с вх. рег. № 71590/2008 г., акт № 200, том XXII;

13. **САМОСТОЯТЕЛЕН ОБЕКТ В СГРАДА с идентификатор 68134.513.2.7.5 /шест осем едно три четири точка пет едно три точка две точка седем точка пет/** по кадастралната карта и кадастралните регистри, одобрени със Заповед РД-18-53/23.11.2011 г. на изпълнителния директор на АГКК, адрес на имота гр. София, бул. „Княгиня Мария Луиза“, етаж -1 /минус едно/, обект А-5, находящ се в сграда № 7 /седем/, разположена в поземлени имоти с идентификатори 68134.511.94; 68134.513.1; 68134.513.2; 68134.513.4; 68134.513.5; 68134.513.149; 68134.513.150 и принадлежи към поземлен имот с идентификатор 68134.513.2; предназначение на самостоятелния обект: За търговска дейност; брой нива на обекта: 1 /едно/; с площ по скица от 26.30 /двадесет и осем цяло и тридесет стотни/ кв. м., а по АЧОС с РЗП от 36.19 /тридесет и шест цяло и деветнадесет стотни/ кв.м.; съседни самостоятелни обекти в сградата: на същия етаж – 68134.513.2.7.6; 68134.513.2.7.7; 68134.513.2.7.8; 68134.513.2.7.9; 68134.513.2.7.4; под обекта-няма; над обекта-няма; стар идентификатор: няма, съгласно Схема на самостоятелен обект в сграда № 15-265375-25.06.2015 г., издадена от АГКК-Служба гр. София, и съгласно Акт за частна общинска собственост № 1259/25.09.2008 г., вписан в Службата по вписванията-гр. София с вх. рег. № 71588/2008 г., акт № 198, том XXII;

14. **САМОСТОЯТЕЛЕН ОБЕКТ В СГРАДА с идентификатор 68134.513.2.7.6 /шест осем едно три четири точка пет едно три точка две точка седем точка шест/** по кадастралната карта и кадастралните регистри, одобрени със Заповед РД-18-53/23.11.2011 г. на изпълнителния директор на АГКК, адрес на имота гр. София, бул. „Княгиня Мария Луиза“, етаж -1 /минус едно/, обект А-6, находящ се в сграда № 7 /седем/, разположена в поземлени имоти с идентификатори 68134.511.94; 68134.513.1; 68134.513.2; 68134.513.4; 68134.513.5; 68134.513.149; 68134.513.150 и принадлежи към поземлен имот с идентификатор 68134.513.2; предназначение на самостоятелния обект: За търговска дейност; брой нива на обекта: 1 /едно/; с площ по скица от 33.35 /тридесет и три цяло и тридесет и пет стотни/ кв. м., а по АЧОС с РЗП от 36.19 /тридесет и шест цяло и деветнадесет стотни/ кв. м.; съседни самостоятелни обекти в сградата: на същия етаж – 68134.513.2.7.7; 68134.513.2.7.8; 68134.513.2.7.5; под обекта-няма; над обекта-няма; стар идентификатор: няма, съгласно Схема на самостоятелен обект в сграда № 15-265376-25.06.2015 г., издадена от АГКК-Служба гр. София, и съгласно Акт за частна общинска собственост № 1260/25.09.2008 г., вписан в Службата по вписванията-гр. София с вх. рег. № 71587/2008 г., акт № 197, том XXII;

15. **САМОСТОЯТЕЛЕН ОБЕКТ В СГРАДА с идентификатор 68134.513.2.7.7 /шест осем едно три четири точка пет едно три точка две точка седем точка седем/** по кадастралната карта и кадастралните регистри, одобрени със Заповед РД-18-53/23.11.2011 г. на изпълнителния директор на АГКК, адрес на имота гр. София, бул. „Княгиня Мария Луиза“, етаж -1 /минус едно/, обект А-7, находящ се в сграда № 7 /седем/, разположена в поземлени имоти с идентификатори 68134.511.94; 68134.513.1; 68134.513.2; 68134.513.4; 68134.513.5; 68134.513.149; 68134.513.150 и принадлежи към поземлен имот с идентификатор 68134.513.2; предназначение на самостоятелния обект: За търговска дейност; брой нива на обекта: 1 /едно/; с площ по скица от 49.21 /четиридесет и девет цяло и двадесет и едно стотни/ кв. м., а по АЧОС с РЗП от 52.75 /петдесет и две цяло и седемдесет и осем стотни/ кв. м.; съседни самостоятелни обекти в сградата: на същия етаж – 68134.513.2.7.6; 68134.513.2.7.8; 68134.513.2.7.5; под обекта-няма; над обекта-няма; стар идентификатор: няма, съгласно Схема на самостоятелен обект в сграда № 15-265377-25.06.2015 г., издадена от АГКК-Служба гр. София, и съгласно Акт за частна общинска собственост № 1261/25.09.2008 г., вписан в Службата по вписванията-гр. София с вх. рег. № 71586/2008 г., акт № 196, том XXII;

16. **САМОСТОЯТЕЛЕН ОБЕКТ В СГРАДА с идентификатор 68134.513.2.7.8 /шест осем едно три четири точка пет едно три точка две точка седем точка осем/** по кадастралната карта и кадастралните регистри, одобрени със Заповед РД-18-53/23.11.2011 г. на изпълнителния директор на АГКК, адрес на имота гр. София, бул. „Княгиня Мария Луиза“, етаж -1 /минус едно/, обект А-8, находящ се в сграда № 7 /седем/, разположена в поземлени имоти с идентификатори 68134.511.94; 68134.513.1; 68134.513.2; 68134.513.4; 68134.513.5; 68134.513.149;




68134.513.150 и принадлежи към поземлен имот с идентификатор 68134.513.2; предназначение на самостоятелния обект: За търговска дейност; брой ниво на обекта: 1 /едно/; с площ по скица от 44.72 /четиридесет и четири цяло и седемдесет и две стотни/ кв. м., а по АЧОС с РЗП от 47.30 /четиридесет и седем цяло и тридесет стотни/ кв. м.; съседни самостоятелни обекти в сградата: на същия етаж – 68134.513.2.7.4; 68134.513.2.7.5; 68134.513.2.7.6; 68134.513.2.7.7; 68134.513.2.7.9; под обекта-няма; над обекта-няма; стар идентификатор: няма, съгласно Схема на самостоятелен обект в сграда № 15-265379-25.06.2015 г., издадена от АГКК-Служба гр. София, и съгласно Акт за частна общинска собственост № 1262/25.09.2008 г., вписан в Службата по вписванията-гр. София с вх. рег. № 71585/2008 г., акт № 195, том XXII;

17. **САМОСТОЯТЕЛЕН ОБЕКТ В СГРАДА с идентификатор 68134.513.2.7.10 /шест осем едно три четири точка пет едно три точка две точка седем точка едно нула/** по кадастралната карта и кадастралните регистри, одобрени със Заповед РД-18-53/23.11.2011 г. на изпълнителния директор на АГКК, адрес на имота гр. София, бул. „Княгиня Мария Луиза“, етаж -1 /минус едно/, обект А-10, находящ се в сграда № 7 /седем/, разположена в поземлени имоти с идентификатори 68134.511.94; 68134.513.1; 68134.513.2; 68134.513.4; 68134.513.5; 68134.513.149; 68134.513.150 и принадлежи към поземлен имот с идентификатор 68134.513.2; предназначение на самостоятелния обект: За търговска дейност; брой ниво на обекта: 1 /едно/; с площ по скица от 40.48 /четиридесет цяло и четиридесет и осем стотни/ кв. м., а по АЧОС с РЗП от 44.27 /четиридесет и четири цяло и двадесет и седем стотни/ кв.м.; съседни самостоятелни обекти в сградата: на същия етаж – 68134.513.2.7.2; 68134.513.2.7.3; 68134.513.2.7.11; под обекта-няма; над обекта-няма; стар идентификатор: няма, съгласно Схема на самостоятелен обект в сграда № 15-265349-25.06.2015 г., издадена от АГКК-Служба гр. София, и съгласно Акт за частна общинска собственост № 1263/25.09.2008 г., вписан в Службата по вписванията-гр. София с вх. рег. № 71584/2008 г., акт № 194, том XXII;

18. **САМОСТОЯТЕЛЕН ОБЕКТ В СГРАДА с идентификатор 68134.513.2.7.11 /шест осем едно три четири точка пет едно три точка две точка седем точка едно едно/** по кадастралната карта и кадастралните регистри, одобрени със Заповед РД-18-53/23.11.2011 г. на изпълнителния директор на АГКК, адрес на имота гр. София, бул. „Княгиня Мария Луиза“, етаж -1 /минус едно/, обект А-11, находящ се в сграда № 7 /седем/, разположена в поземлени имоти с идентификатори 68134.511.94; 68134.513.1; 68134.513.2; 68134.513.4; 68134.513.5; 68134.513.149; 68134.513.150 и принадлежи към поземлен имот с идентификатор 68134.513.2; предназначение на самостоятелния обект: За търговска дейност; брой ниво на обекта: 1 /едно/; с площ по скица от 44.90 /четиридесет и четири цяло и деветдесет стотни/ кв. м., а по АЧОС с РЗП от 46.94 /четиридесет и шест цяло и деветдесет и четири стотни/ кв.м.; съседни самостоятелни обекти в сградата: на същия етаж – 68134.513.2.7.12; 68134.513.2.7.1; 68134.513.2.7.2; 68134.513.2.7.3; 68134.513.2.7.10; под обекта-няма; над обекта-няма; стар идентификатор: няма, съгласно Схема на самостоятелен обект в сграда № 15-265350-25.06.2015 г., издадена от АГКК-Служба гр. София, и съгласно Акт за частна общинска собственост № 1264/25.09.2008 г., вписан в Службата по вписванията-гр. София с вх. рег. № 71583/2008 г., акт № 193, том XXII;

19. **САМОСТОЯТЕЛЕН ОБЕКТ В СГРАДА с идентификатор 68134.513.2.7.12 /шест осем едно три четири точка пет едно три точка две точка седем точка едно две/** по кадастралната карта и кадастралните регистри, одобрени със Заповед РД-18-53/23.11.2011 г. на изпълнителния директор на АГКК, адрес на имота гр. София, бул. „Княгиня Мария Луиза“, етаж -1 /минус едно/, обект А-12, находящ се в сграда № 7 /седем/, разположена в поземлени имоти с идентификатори 68134.511.94; 68134.513.1; 68134.513.2; 68134.513.4; 68134.513.5; 68134.513.149; 68134.513.150 и принадлежи към поземлен имот с идентификатор 68134.513.2; предназначение на самостоятелния обект: За търговска дейност; брой ниво на обекта: 1 /едно/; с площ по скица от 44.90 /четиридесет и четири цяло и деветдесет стотни/ кв. м., а по АЧОС с РЗП 47.81 /четиридесет и седем цяло и осемдесет и една стотни/ кв.м.; съседни самостоятелни обекти в сградата: на същия етаж – 68134.513.2.7.67; 68134.513.2.7.66; 68134.513.2.7.1; 68134.513.2.7.2; 68134.513.2.7.11; под обекта-няма; над обекта-няма; стар идентификатор: няма, съгласно Схема на самостоятелен обект в сграда № 15-265351-25.06.2015 г., издадена от АГКК-Служба гр. София, и съгласно Акт за частна общинска собственост № 1265/25.09.2008 г., вписан в Службата по вписванията-гр. София с вх. рег. № 71582/2008 г., акт № 192, том XXII;

20. **САМОСТОЯТЕЛЕН ОБЕКТ В СГРАДА с идентификатор 68134.513.2.7.13 /шест осем едно три четири точка пет едно три точка две точка седем точка едно три/** по кадастралната карта и кадастралните регистри, одобрени със Заповед РД-18-53/23.11.2011 г. на изпълнителния директор на АГКК, адрес на имота гр. София, бул. „Княгиня Мария Луиза“, етаж -1 /минус едно/, обект А-13, находящ се в сграда № 7 /седем/, разположена в поземлени имоти с идентификатори 68134.511.94; 68134.513.1; 68134.513.2; 68134.513.4; 68134.513.5; 68134.513.149;





68134.513.150 и принадлежи към поземлен имот с идентификатор 68134.513.2; предназначение на самостоятелния обект: За търговска дейност; брой ниво на обекта: 1 /едно/; с площ по скица от 28.45 /двадесет и осем цяло и четиридесет и пет стотни/ кв. м., а по АЧОС с РЗП от 30.22 /тридесет цяло и двадесет и две стотни/ кв.м.; съседни самостоятелни обекти в сградата: на същия етаж - 68134.513.2.7.90; 68134.513.2.7.14; под обекта-няма; над обекта-няма; стар идентификатор: няма, съгласно Схема на самостоятелен обект в сграда № 15-265352-25.06.2015 г., издадена от АГКК-Служба гр. София, и съгласно Акт за частна общинска собственост № 1266/25.09.2008 г., вписан в Службата по вписванията-гр. София с вх. рег. № 71581/2008 г., акт № 191, том XXII;

21. **САМОСТОЯТЕЛЕН ОБЕКТ В СГРАДА с идентификатор 68134.513.2.7.14 /шест осем едно три четири точка пет едно три точка две точка седем точка едно четири/** по кадастралната карта и кадастралните регистри, одобрени със Заповед РД-18-53/23.11.2011 г. на изпълнителния директор на АГКК, адрес на имота гр. София, бул. „Княгиня Мария Луиза“, етаж -1 /минус едно/, обект А-14, находящ се в сграда № 7 /седем/, разположена в поземлени имоти с идентификатори: 68134.511.94; 68134.513.1; 68134.513.2; 68134.513.4; 68134.513.5; 68134.513.149; 68134.513.150 и принадлежи към поземлен имот с идентификатор 68134.513.2; предназначение на самостоятелния обект: За търговска дейност; брой ниво на обекта: 1 /едно/; с площ по скица от 24.47 /двадесет и четири цяло и четиридесет и седем стотни/ кв. м., а по АЧОС с РЗП от 26.13 /двадесет и шест цяло и тринадесет стотни/ кв.м.; съседни самостоятелни обекти в сградата: на същия етаж - 68134.513.2.7.13; 68134.513.2.7.15; под обекта-няма; над обекта-няма; стар идентификатор: няма, съгласно Схема на самостоятелен обект в сграда № 15-265353-25.06.2015 г., издадена от АГКК-Служба гр. София, и съгласно Акт за частна общинска собственост № 1267/25.09.2008 г., вписан в Службата по вписванията-гр. София с вх. рег. № 71580/2008 г., акт № 190, том XXII;

22. **САМОСТОЯТЕЛЕН ОБЕКТ В СГРАДА с идентификатор 68134.513.2.7.15 /шест осем едно три четири точка пет едно три точка две точка седем точка едно пет/** по кадастралната карта и кадастралните регистри, одобрени със Заповед РД-18-53/23.11.2011 г. на изпълнителния директор на АГКК, адрес на имота гр. София, бул. „Княгиня Мария Луиза“, етаж -1 /минус едно/, обект А-15, находящ се в сграда № 7 /седем/, разположена в поземлени имоти с идентификатори 68134.511.94; 68134.513.1; 68134.513.2; 68134.513.4; 68134.513.5; 68134.513.149; 68134.513.150 и принадлежи към поземлен имот с идентификатор 68134.513.2; предназначение на самостоятелния обект: За търговска дейност; брой ниво на обекта: 1 /едно/; с площ по скица от 23.59 /двадесет и три цяло и петдесет и девет стотни/ кв. м., а по АЧОС с РЗП от 25.24 /двадесет и пет цяло и двадесет и четири стотни/ кв.м.; съседни самостоятелни обекти в сградата: на същия етаж - 68134.513.2.7.14; 68134.513.2.7.16; под обекта-няма; над обекта-няма; стар идентификатор: няма, съгласно Схема на самостоятелен обект в сграда № 15-265354-25.06.2015 г., издадена от АГКК-Служба гр. София, и съгласно Акт за частна общинска собственост № 1268/25.09.2008 г., вписан в Службата по вписванията-гр. София с вх. рег. № 71579/2008 г., акт № 189, том XXII;

23. **САМОСТОЯТЕЛЕН ОБЕКТ В СГРАДА с идентификатор 68134.513.2.7.16 /шест осем едно три четири точка пет едно три точка две точка седем точка едно шест/** по кадастралната карта и кадастралните регистри, одобрени със Заповед РД-18-53/23.11.2011 г. на изпълнителния директор на АГКК, адрес на имота гр. София, бул. „Княгиня Мария Луиза“, етаж -1 /минус едно/, обект А-16, находящ се в сграда № 7 /седем/, разположена в поземлени имоти с идентификатори 68134.511.94; 68134.513.1; 68134.513.2; 68134.513.4; 68134.513.5; 68134.513.149; 68134.513.150 и принадлежи към поземлен имот с идентификатор 68134.513.2; предназначение на самостоятелния обект: За търговска дейност; брой ниво на обекта: 1 /едно/; с площ по скица от 24.73 /двадесет и четири цяло и седемдесет и три стотни/ кв. м., а по АЧОС с РЗП от 26.39 /двадесет и шест цяло тридесет и девет стотни/ кв. м.; съседни самостоятелни обекти в сградата: на същия етаж - 68134.513.2.7.15; 68134.513.2.7.17; под обекта-няма; над обекта-няма; стар идентификатор: няма, съгласно Схема на самостоятелен обект в сграда № 15-265355-25.06.2015 г., издадена от АГКК-Служба гр. София, и съгласно Акт за частна общинска собственост № 1269/25.09.2008 г., вписан в Службата по вписванията-гр. София с вх. рег. № 71578/2008 г., акт № 188, том XXII;

24. **САМОСТОЯТЕЛЕН ОБЕКТ В СГРАДА с идентификатор 68134.513.2.7.17 /шест осем едно три четири точка пет едно три точка две точка седем точка едно седем/** по кадастралната карта и кадастралните регистри, одобрени със Заповед РД-18-53/23.11.2011 г. на изпълнителния директор на АГКК, адрес на имота гр. София, бул. „Княгиня Мария Луиза“, етаж -1 /минус едно/, обект А-17, находящ се в сграда № 7 /седем/, разположена в поземлени имоти с идентификатори 68134.511.94; 68134.513.1; 68134.513.2; 68134.513.4; 68134.513.5; 68134.513.149;





68134.513.150 и принадлежи към поземлен имот с идентификатор 68134.513.2; предназначение на самостоятелния обект: За търговска дейност; брой нива на обекта: 1 /едно/; с площ по скица от 22.62 /двадесет и две цяло и шестдесет и две стотни/ кв. м., по АЧОС с РЗП от 24.24 /двадесет и четири цяло и двадесет и четири стотни/ кв. м.; съседни самостоятелни обекти в сградата: на същия етаж – 68134.513.2.7.18; 68134.513.2.7.16; под обекта-няма; над обекта-няма; стар идентификатор: няма, съгласно Схема на самостоятелен обект в сграда № 15-265356-25.06.2015 г., издадена от АГКК-Служба гр. София, и съгласно Акт за частна общинска собственост № 1270/25.09.2008 г., вписан в Службата по вписванията-гр. София с вх. рег. № 71577/2008 г., акт № 187, том XXII;

25. **САМОСТОЯТЕЛЕН ОБЕКТ В СГРАДА с идентификатор 68134.513.2.7.18 /шест осем едно три четири точка пет едно три точка две точка седем точка едно осем/** по кадастралната карта и кадастралните регистри, одобрени със Заповед РД-18-53/23.11.2011 г. на изпълнителния директор на АГКК, адрес на имота гр. София, бул. „Княгиня Мария Луиза“, етаж -1 /минус едно/, обект А-18, находящ се в сграда № 7 /седем/, разположена в поземлени имоти с идентификатори 68134.511.94; 68134.513.1; 68134.513.2; 68134.513.4; 68134.513.5; 68134.513.149; 68134.513.150 и принадлежи към поземлен имот с идентификатор 68134.513.2; предназначение на самостоятелния обект: За търговска дейност; брой нива на обекта: 1 /едно/; с площ по скица от 23.43 /двадесет и три цяло и четиридесет и три стотни/ кв. м., а по АЧОС с РЗП от 25.68 /двадесет и пет цяло и петдесет и осем стотни/ кв. м.; съседни самостоятелни обекти в сградата: на същия етаж – 68134.513.2.7.17; под обекта-няма; над обекта-няма; стар идентификатор: няма, съгласно Схема на самостоятелен обект в сграда № 15-265358-25.06.2015 г., издадена от АГКК-Служба гр. София, и съгласно Акт за частна общинска собственост № 1271/25.09.2008 г., вписан в Службата по вписванията-гр. София с вх. рег. № 71576/2008 г., акт № 186, том XXII;

26. **САМОСТОЯТЕЛЕН ОБЕКТ В СГРАДА с идентификатор 68134.513.2.7.19 /шест осем едно три четири точка пет едно три точка две точка седем точка едно девет/** по кадастралната карта и кадастралните регистри, одобрени със Заповед РД-18-53/23.11.2011 г. на изпълнителния директор на АГКК, адрес на имота гр. София, бул. „Княгиня Мария Луиза“, етаж -1 /минус едно/, обект А-19, находящ се в сграда № 7 /седем/, разположена в поземлени имоти с идентификатори 68134.511.94; 68134.513.1; 68134.513.2; 68134.513.4; 68134.513.5; 68134.513.149; 68134.513.150 и принадлежи към поземлен имот с идентификатор 68134.513.2; предназначение на самостоятелния обект: За търговска дейност; брой нива на обекта: 1 /едно/; с площ по скица от 25.04 /двадесет и пет цяло и четири стотни/ кв. м., а по АЧОС с РЗП от 27.50 /двадесет и седем цяло и петдесет стотни/ кв.м.; съседни самостоятелни обекти в сградата: на същия етаж – 68134.513.2.7.20; под обекта-няма; над обекта-няма; стар идентификатор: няма, съгласно Схема на самостоятелен обект в сграда № 15-265359-25.06.2015 г., издадена от АГКК-Служба гр. София, и съгласно Акт за частна общинска собственост № 1272/25.09.2008 г., вписан в Службата по вписванията-гр. София с вх. рег. № 71574/2008 г., акт № 185, том XXII;

27. **САМОСТОЯТЕЛЕН ОБЕКТ В СГРАДА с идентификатор 68134.513.2.7.20 /шест осем едно три четири точка пет едно три точка две точка седем точка две нула/** по кадастралната карта и кадастралните регистри, одобрени със Заповед РД-18-53/23.11.2011 г. на изпълнителния директор на АГКК, адрес на имота гр. София, бул. „Княгиня Мария Луиза“, етаж -1 /минус едно/, обект А-20, находящ се в сграда № 7 /седем/, разположена в поземлени имоти с идентификатори 68134.511.94; 68134.513.1; 68134.513.2; 68134.513.4; 68134.513.5; 68134.513.149; 68134.513.150 и принадлежи към поземлен имот с идентификатор 68134.513.2; предназначение на самостоятелния обект: За търговска дейност; брой нива на обекта: 1 /едно/; с площ по скица от 23.68 /двадесет и три цяло и шестдесет и осем стотни/ кв. м., а по АЧОС с РЗП от 25.44 /двадесет и пет цяло и четиридесет и четири стотни/ кв.м.; съседни самостоятелни обекти в сградата: на същия етаж – 68134.513.2.7.21; 68134.513.2.7.19; под обекта-няма; над обекта-няма; стар идентификатор: няма, съгласно Схема на самостоятелен обект в сграда № 15-265361-25.06.2015 г., издадена от АГКК-Служба гр. София, и съгласно Акт за частна общинска собственост № 1273/25.09.2008 г., вписан в Службата по вписванията-гр. София с вх. рег. № 71573/2008 г., акт № 184, том XXII;

28. **САМОСТОЯТЕЛЕН ОБЕКТ В СГРАДА с идентификатор 68134.513.2.7.21 /шест осем едно три четири точка пет едно три точка две точка седем точка две едно/** по кадастралната карта и кадастралните регистри, одобрени със Заповед РД-18-53/23.11.2011 г. на изпълнителния директор на АГКК, адрес на имота гр. София, бул. „Княгиня Мария Луиза“, етаж -1 /минус едно/, обект А-21, находящ се в сграда № 7 /седем/, разположена в поземлени имоти с идентификатори 68134.511.94; 68134.513.1; 68134.513.2; 68134.513.4; 68134.513.5; 68134.513.149; 68134.513.150 и принадлежи към поземлен имот с идентификатор 68134.513.2; предназначение





на самостоятелния обект: За търговска дейност; брой нива на обекта: 1 /едно/; с площ по скица от 24.27 /двадесет и четири цяло и двадесет и седем/ кв. м., а по АЧОС с РЗП от 26.05 /двадесет и шест цяло и пет стотни/ кв.м.; съседни самостоятелни обекти в сградата: на същия етаж – 68134.513.2.7.22; 68134.513.2.7.20; под обекта-няма; над обекта-няма; стар идентификатор: няма, съгласно Схема на самостоятелен обект в сграда № 15-265362-25.06.2015 г., издадена от АГКК-Служба гр. София, и съгласно Акт за частна общинска собственост № 1274/25.09.2008 г., вписан в Службата по вписванията-гр. София с вх. рег. № 71572/2008 г., акт № 183, том XXII;

29. **САМОСТОЯТЕЛЕН ОБЕКТ В СГРАДА с идентификатор 68134.513.2.7.22 /шест осем едно три четири точка пет едно три точка две точка седем точка две две/** по кадастралната карта и кадастралните регистри, одобрени със Заповед РД-18-53/23.11.2011 г. на изпълнителния директор на АГКК, адрес на имота гр. София, бул. „Княгиня Мария Луиза“, етаж -1 /минус едно/, обект А-22, находящ се в сграда № 7 /седем/, разположена в поземлени имоти с идентификатори 68134.511.94; 68134.513.1; 68134.513.2; 68134.513.4; 68134.513.5; 68134.513.149; 68134.513.150 и принадлежи към поземлен имот с идентификатор 68134.513.2; предназначение на самостоятелния обект: За търговска дейност; брой нива на обекта: 1 /едно/; с площ по скица от 24.57 /двадесет и четири цяло и петдесет и седем/ кв. м., а по АЧОС с РЗП от 26.29 /двадесет и шест цяло и двадесет и девет стотни/ кв.м.; съседни самостоятелни обекти в сградата: на същия етаж – 68134.513.2.7.23; 68134.513.2.7.21; под обекта-няма; над обекта-няма; стар идентификатор: няма, съгласно Схема на самостоятелен обект в сграда № 15-265363-25.06.2015 г., издадена от АГКК-Служба гр. София, и съгласно Акт за частна общинска собственост № 1275/25.09.2008 г., вписан в Службата по вписванията-гр. София с вх. рег. № 71571/2008 г., акт № 182, том XXII;

30. **САМОСТОЯТЕЛЕН ОБЕКТ В СГРАДА с идентификатор 68134.513.2.7.23 /шест осем едно три четири точка пет едно три точка две точка седем точка две три/** по кадастралната карта и кадастралните регистри, одобрени със Заповед РД-18-53/23.11.2011 г. на изпълнителния директор на АГКК, адрес на имота гр. София, бул. „Княгиня Мария Луиза“, етаж -1 /минус едно/, обект А-23, находящ се в сграда № 7 /седем/, разположена в поземлени имоти с идентификатори 68134.511.94; 68134.513.1; 68134.513.2; 68134.513.4; 68134.513.5; 68134.513.149; 68134.513.150 и принадлежи към поземлен имот с идентификатор 68134.513.2; предназначение на самостоятелния обект: За търговска дейност; брой нива на обекта: 1 /едно/; с площ по скица от 24.77 /двадесет и четири цяло и седемдесет и седем/ кв. м., а по АЧОС с РЗП от 26.45 /двадесет и шест цяло и четиридесет и пет стотни/ кв.м.; съседни самостоятелни обекти в сградата: на същия етаж – 68134.513.2.7.24; 68134.513.2.7.22; под обекта-няма; над обекта-няма; стар идентификатор: няма, съгласно Схема на самостоятелен обект в сграда № 15-265364-25.06.2015 г., издадена от АГКК-Служба гр. София, и съгласно Акт за частна общинска собственост № 1276/25.09.2008 г., вписан в Службата по вписванията-гр. София с вх. рег. № 71570/2008 г., акт № 181, том XXII;

31. **САМОСТОЯТЕЛЕН ОБЕКТ В СГРАДА с идентификатор 68134.513.2.7.24 /шест осем едно три четири точка пет едно три точка две точка седем точка две четири/** по кадастралната карта и кадастралните регистри, одобрени със Заповед РД-18-53/23.11.2011 г. на изпълнителния директор на АГКК, адрес на имота гр. София, бул. „Княгиня Мария Луиза“, етаж -1 /минус едно/, обект А-24, находящ се в сграда № 7 /седем/, разположена в поземлени имоти с идентификатори 68134.511.94; 68134.513.1; 68134.513.2; 68134.513.4; 68134.513.5; 68134.513.149; 68134.513.150 и принадлежи към поземлен имот с идентификатор 68134.513.2; предназначение на самостоятелния обект: За търговска дейност; брой нива на обекта: 1 /едно/; с площ по скица от 31.09 /тридесет и едно цяло и девет стотни/ кв. м., а по АЧОС с РЗП от 33.43 /тридесет и три цяло и четиридесет и три стотни/ кв. м.; съседни самостоятелни обекти в сградата: на същия етаж – 68134.513.2.7.23; под обекта-няма; над обекта-няма; стар идентификатор: няма, съгласно Схема на самостоятелен обект в сграда № 15-265365-25.06.2015 г., издадена от АГКК-Служба гр. София, и съгласно Акт за частна общинска собственост № 1277/25.09.2008 г., вписан в Службата по вписванията-гр. София с вх. рег. № 71565/2008 г., акт № 176, том XXII;

32. **САМОСТОЯТЕЛЕН ОБЕКТ В СГРАДА с идентификатор 68134.513.2.7.25 /шест осем едно три четири точка пет едно три точка две точка седем точка две пет/** по кадастралната карта и кадастралните регистри, одобрени със Заповед РД-18-53/23.11.2011 г. на изпълнителния директор на АГКК, адрес на имота гр. София, бул. „Княгиня Мария Луиза“, етаж -1 /минус едно/, обект Б-3, находящ се в сграда № 7 /седем/, разположена в поземлени имоти с идентификатори 68134.511.94; 68134.513.1; 68134.513.2; 68134.513.4; 68134.513.5; 68134.513.149; 68134.513.150 и принадлежи към поземлен имот с идентификатор 68134.513.2; предназначение на самостоятелния обект: За търговска дейност; брой нива на обекта: 1 /едно/; с площ от 403.05 /четиристотин и три цяло и пет стотни/ кв. м.; съседни самостоятелни обекти в сградата: на същия етаж – 68134.513.2.7.26; под обекта-няма; над обекта-няма; стар идентификатор: няма,





съгласно Схеми на самостоятелен обект в сграда № 15-265366-25.06.2015 г., издадена от АГКК-Служба гр. София, и съгласно Акт за частна общинска собственост № 1368/07.01.2009 г. на Столична община, район „Сердика“;

33. **САМОСТОЯТЕЛЕН ОБЕКТ В СГРАДА с идентификатор 68134.513.2.7.26 /шест осем едно три четири точка пет едно три точка две точка седем точка две шест/** по кадастралната карта и кадастралните регистри, одобрени със Заповед РД-18-53/23.11.2011 г. на изпълнителния директор на АГКК, адрес на имота гр. София, бул. „Княгиня Мария Луиза“, етаж -1 /минус едно/, обект Б-4, находящ се в сграда № 7 /седем/, разположена в поземлени имоти с идентификатори 68134.511.94; 68134.513.1; 68134.513.2; 68134.513.4; 68134.513.5; 68134.513.149; 68134.513.150 и принадлежи към поземлен имот с идентификатор 68134.513.2; предназначение на самостоятелния обект: За търговска дейност; брой нива на обекта: 1 /едно/; с площ от 657.58 /шестстотин петдесет и седем цяло и петдесет и осем стотни/ кв. м.; съседни самостоятелни обекти в сградата: на същия етаж – 68134.513.2.7.27 и 68134.513.2.7.25; под обекта-няма; над обекта-няма; стар идентификатор: няма, съгласно Схеми на самостоятелен обект в сграда № 15-265367-25.06.2015 г., издадена от АГКК-Служба гр. София, и съгласно Акт за частна общинска собственост № 1369/07.01.2009 г. на Столична община, район „Сердика“;

34. **САМОСТОЯТЕЛЕН ОБЕКТ В СГРАДА с идентификатор 68134.513.2.7.27 /шест осем едно три четири точка пет едно три точка две точка седем точка две седем/** по кадастралната карта и кадастралните регистри, одобрени със Заповед РД-18-53/23.11.2011 г. на изпълнителния директор на АГКК, адрес на имота гр. София, бул. „Княгиня Мария Луиза“, етаж -1 /минус едно/, обект Б-5, находящ се в сграда № 7 /седем/, разположена в поземлени имоти с идентификатори 68134.511.94; 68134.513.1; 68134.513.2; 68134.513.4; 68134.513.5; 68134.513.149; 68134.513.150 и принадлежи към поземлен имот с идентификатор 68134.513.2; предназначение на самостоятелния обект: За търговска дейност; брой нива на обекта: 1 /едно/; с площ от 401.01 /четирисотин и едно цяло и едно стотни/ кв. м.; съседни самостоятелни обекти в сградата: на същия етаж – 68134.513.2.7.28 и 68134.513.2.7.26; под обекта-няма; над обекта-няма; стар идентификатор: няма, съгласно Схеми на самостоятелен обект в сграда № 15-265368-25.06.2015 г., издадена от АГКК-Служба гр. София, и съгласно Акт за частна общинска собственост № 1370/07.01.2009 г. на Столична община, район „Сердика“;

35. **САМОСТОЯТЕЛЕН ОБЕКТ В СГРАДА с идентификатор 68134.513.2.7.29 /шест осем едно три четири точка пет едно три точка две точка седем точка две девет/** по кадастралната карта и кадастралните регистри, одобрени със Заповед РД-18-53/23.11.2011 г. на изпълнителния директор на АГКК, адрес на имота гр. София, бул. „Княгиня Мария Луиза“, етаж -1 /минус едно/, обект В-1, находящ се в сграда № 7 /седем/, разположена в поземлени имоти с идентификатори 68134.511.94; 68134.513.1; 68134.513.2; 68134.513.4; 68134.513.5; 68134.513.149; 68134.513.150 и принадлежи към поземлен имот с идентификатор 68134.513.2; предназначение на самостоятелния обект: За търговска дейност; брой нива на обекта: 1 /едно/; с площ по скица от 32.60 /тридесет и две цяло и шестдесет стотни/ кв. м., а по АЧОС с РЗП от 35.57 /тридесет и пет цяло и петдесет и седем стотни/ кв.м.; съседни самостоятелни обекти в сградата: на същия етаж – 68134.513.2.7.30 и 68134.513.2.7.43; под обекта-няма; над обекта-няма; стар идентификатор: няма, съгласно Схеми на самостоятелен обект в сграда № 15-265369-25.06.2015 г., издадена от АГКК-Служба гр. София, и съгласно Акт за частна общинска собственост № 1276/25.09.2008 г. на Столична община, район „Сердика“, вписан в Службата по вписванията-гр. София с вх. рег. № 71569/2008 г., акт № 180, том XXII;

36. **САМОСТОЯТЕЛЕН ОБЕКТ В СГРАДА с идентификатор 68134.513.2.7.35 /шест осем едно три четири точка пет едно три точка две точка седем точка три пет/** по кадастралната карта и кадастралните регистри, одобрени със Заповед РД-18-53/23.11.2011 г. на изпълнителния директор на АГКК, адрес на имота гр. София, бул. „Княгиня Мария Луиза“, етаж -1 /минус едно/, обект В-7, находящ се в сграда № 7 /седем/, разположена в поземлени имоти с идентификатори 68134.511.94; 68134.513.1; 68134.513.2; 68134.513.4; 68134.513.5; 68134.513.149; 68134.513.150 и принадлежи към поземлен имот с идентификатор 68134.513.2; предназначение на самостоятелния обект: За търговска дейност; брой нива на обекта: 1 /едно/; с площ по скица от 29.65 /двадесет и девет цяло шестдесет и пет стотни/ кв. м., а по АЧОС с РЗП от 31.68 /тридесет и едно цяло и шестдесет и осем стотни/ кв.м.; съседни самостоятелни обекти в сградата: на същия етаж – 68134.513.2.7.36; 68134.513.2.7.34; 68134.513.2.7.36; 68134.513.2.7.37; под обекта-няма; над обекта-няма; стар идентификатор: няма, съгласно Схеми на самостоятелен обект в сграда № 15-265370-25.06.2015 г., издадена от АГКК-Служба гр. София, и съгласно Акт за частна общинска собственост № 1284/25.09.2008 г. на Столична община, район „Сердика“, вписан в Службата по вписванията-гр. София с вх. рег. № 71562/2008 г., акт № 173, том XXII;




37. **САМОСТОЯТЕЛЕН ОБЕКТ В СГРАДА с идентификатор 68134.513.2.7.36 /шест осем едно три четири точка пет едно три точка две седем точка три шест/** по кадастралната карта и кадастралните регистри, одобрени със Заповед РД-18-53/23.11.2011 г. на изпълнителния директор на АГКК, адрес на имота гр. София, бул. „Княгиня Мария Луиза“, етаж -1 /минус едно/, обект В-8, находящ се в сграда № 7 /седем/, разположена в поземлени имоти с идентификатори 68134.511.94; 68134.513.1; 68134.513.2; 68134.513.4; 68134.513.5; 68134.513.149; 68134.513.150 и принадлежи към поземлен имот с идентификатор 68134.513.2; предназначение на самостоятелния обект: За търговска дейност; брой нива на обекта: 1 /едно/; с площ по скица от 32.10 /тридесет и две цяло и десет стотни/ кв. м., а по АЧОС с РЗП от 33.80 /тридесет и три цяло и осемдесет стотни/ кв. м.; съседни самостоятелни обекти в сградата: на същия етаж – 68134.513.2.7.37; 68134.513.2.7.38; 68134.513.2.7.35; 68134.513.2.7.59; 68134.513.2.7.74; под обекта-няма; над обекта-няма; стар идентификатор: няма, съгласно Схема на самостоятелен обект в сграда № 15-265371-25.06.2015 г., издадена от АГКК-Служба гр. София, и съгласно Акт за частна общинска собственост № 1285/25.09.2008 г. на Столична община, район „Сердика“, вписан в Службата по вписванията-гр. София с вх. рег. № 71561/2008 г., акт № 172, том XXII;

38. **САМОСТОЯТЕЛЕН ОБЕКТ В СГРАДА с идентификатор 68134.513.2.7.37 /шест осем едно три четири точка пет едно три точка две точка седем точка три седем/** по кадастралната карта и кадастралните регистри, одобрени със Заповед РД-18-53/23.11.2011 г. на изпълнителния директор на АГКК, адрес на имота гр. София, бул. „Княгиня Мария Луиза“, етаж -1 /минус едно/, обект В-9, находящ се в сграда № 7 /седем/, разположена в поземлени имоти с идентификатори 68134.511.94; 68134.513.1; 68134.513.2; 68134.513.4; 68134.513.5; 68134.513.149; 68134.513.150 и принадлежи към поземлен имот с идентификатор 68134.513.2; предназначение на самостоятелния обект: За търговска дейност; брой нива на обекта: 1 /едно/; с площ по скица от 49.94 /четиридесет и девет цяло и деветдесет и четири стотни/ кв. м., а по АЧОС с РЗП от 52.04 /петдесет и две цяло и четири стотни/ кв. м.; съседни самостоятелни обекти в сградата: на същия етаж – 68134.513.2.7.38; 68134.513.2.7.35; 68134.513.2.7.36; 68134.513.2.7.59; 68134.513.2.7.74; под обекта-няма; над обекта-няма; стар идентификатор: няма, съгласно Схема на самостоятелен обект в сграда № 15-265372-25.06.2015 г., издадена от АГКК-Служба гр. София, и съгласно Акт за частна общинска собственост № 1286/25.09.2008 г. на Столична община, район „Сердика“, вписан в Службата по вписванията-гр. София с вх. рег. № 71360/2008 г., акт № 171, том XXII;

39. **САМОСТОЯТЕЛЕН ОБЕКТ В СГРАДА с идентификатор 68134.513.2.7.38 /шест осем едно три четири точка пет едно три точка две точка седем точка три осем/** по кадастралната карта и кадастралните регистри, одобрени със Заповед РД-18-53/23.11.2011 г. на изпълнителния директор на АГКК, адрес на имота гр. София, бул. „Княгиня Мария Луиза“, етаж -1 /минус едно/, обект В-10, находящ се в сграда № 7 /седем/, разположена в поземлени имоти с идентификатори 68134.511.94; 68134.513.1; 68134.513.2; 68134.513.4; 68134.513.5; 68134.513.149; 68134.513.150 и принадлежи към поземлен имот с идентификатор 68134.513.2; предназначение на самостоятелния обект: За търговска дейност; брой нива на обекта: 1 /едно/; с площ по скица от 45.17 /четиридесет и пет цяло и седемнадесет стотни/ кв. м., а по АЧОС с РЗП от 47.27 /четиридесет и седем цяло и двадесет и седем стотни/ кв.м.; съседни самостоятелни обекти в сградата: на същия етаж – 68134.513.2.7.39; 68134.513.2.7.34; 68134.513.2.7.35; 68134.513.2.7.36; 68134.513.2.7.37; под обекта-няма; над обекта-няма; стар идентификатор: няма, съгласно Схема на самостоятелен обект в сграда № 15-265373-25.06.2015 г., издадена от АГКК-Служба гр. София, и съгласно Акт за частна общинска собственост № 1287/12.11.2008 г. на Столична община, район „Сердика“, вписан в Службата по вписванията-гр. София с вх. рег. № 83760/2008 г., акт № 3, том XXVI;

40. **САМОСТОЯТЕЛЕН ОБЕКТ В СГРАДА с идентификатор 68134.513.2.7.42 /шест осем едно три четири точка пет едно три точка две точка седем точка четири две/** по кадастралната карта и кадастралните регистри, одобрени със Заповед РД-18-53/23.11.2011 г. на изпълнителния директор на АГКК, адрес на имота гр. София, бул. „Княгиня Мария Луиза“, етаж -1 /минус едно/, обект В-14, находящ се в сграда № 7 /седем/, разположена в поземлени имоти с идентификатори 68134.511.94; 68134.513.1; 68134.513.2; 68134.513.4; 68134.513.5; 68134.513.149; 68134.513.150 и принадлежи към поземлен имот с идентификатор 68134.513.2; предназначение на самостоятелния обект: За търговска дейност; брой нива на обекта: 1 /едно/; с площ от 47.20 /четиридесет и седем цяло и двадесет стотни/ кв. м.; съседни самостоятелни обекти в сградата: на същия етаж – 68134.513.2.7.43; 68134.513.2.7.31; 68134.513.2.7.32; 68134.513.2.7.41; под обекта-няма; над обекта-няма; стар идентификатор: няма, съгласно Схема на самостоятелен обект в сграда № 15-265374-25.06.2015 г., издадена от АГКК-Служба гр. София, и съгласно Акт за частна



общинска собственост № 895/01.11.2004 г. на Столична община, район „Сердика“, вписан в Службата по вписванията гр. София с вх. рег. № 85631/2007 г., акт № 278, том XXVIII;

41. **САМОСТОЯТЕЛЕН ОБЕКТ В СГРАДА с идентификатор 68134.513.2.7.101 /шест осем едно три четири точка пет едно три точка две точка седем точка едно нула едно/** по кадастралната карта и кадастралните регистри, одобрени със Заповед РД-18-53/23.11.2011 г. на изпълнителния директор на АГКК, адрес на имота гр. София, бул. „Княгиня Мария Луиза“, етаж -1 /минус едно/, обект Д-10, находящ се в сграда № 7 /седем/, разположена в поземлени имоти с идентификатори 68134.511.94; 68134.513.1; 68134.513.2; 68134.513.4; 68134.513.5; 68134.513.149; 68134.513.150 и принадлежи към поземлен имот с идентификатор 68134.513.2; предназначение на самостоятелния обект: За търговска дейност; брой нива на обекта: 1 /едно/; с площ по скица от 31.44 /тридесет и едно цяло и четиридесет и четири стотни/ кв. м., а по АЧОС с РЗП от 38.71 /тридесет и осем цяло и седемдесет и една стотни/ кв.м.; съседни самостоятелни обекти в сградата: на същия етаж – 68134.513.2.7.102; 68134.513.2.7.47; 68134.513.2.7.48; под обекта-няма; над обекта-няма; стар идентификатор: няма, съгласно Схема на самостоятелен обект в сграда № 15-265122-25.06.2015 г., издадена от АГКК-Служба гр. София, и съгласно Акт за частна общинска собственост № 1339/07.01.2009 г. на Столична община, район „Сердика“;



42. **САМОСТОЯТЕЛЕН ОБЕКТ В СГРАДА с идентификатор 68134.513.2.7.107 /шест осем едно три четири точка пет едно три точка две точка седем точка едно нула седем/** по кадастралната карта и кадастралните регистри, одобрени със Заповед РД-18-53/23.11.2011 г. на изпълнителния директор на АГКК, адрес на имота гр. София, бул. „Княгиня Мария Луиза“, етаж -1 /минус едно/, обект Б-1, находящ се в сграда № 7 /седем/, разположена в поземлени имоти с идентификатори 68134.511.94; 68134.513.1; 68134.513.2; 68134.513.4; 68134.513.5; 68134.513.149; 68134.513.150 и принадлежи към поземлен имот с идентификатор 68134.513.2; предназначение на самостоятелния обект: За търговска дейност; брой нива на обекта: 1 /едно/; с площ от 9.87 /девет цяло и осемдесет и седем стотни/ кв. м.; съседни самостоятелни обекти в сградата: на същия етаж – 68134.513.2.7.52; под обекта-няма; над обекта-няма; стар идентификатор: няма, съгласно Схема на самостоятелен обект в сграда № 15-265124-25.06.2015 г., издадена от АГКК-Служба гр. София, и съгласно Акт за частна общинска собственост № 907/01.11.2004 г. на Столична община, район „Сердика“, вписан в Службата по вписванията – гр. София с вх. рег. № 85626/2007 г., акт № 274, том XXVIII;

43. **САМОСТОЯТЕЛЕН ОБЕКТ В СГРАДА с идентификатор 68134.513.2.7.109 /шест осем едно три четири точка пет едно три точка две точка седем точка едно нула девет/** по кадастралната карта и кадастралните регистри, одобрени със Заповед РД-18-53/23.11.2011 г. на изпълнителния директор на АГКК, адрес на имота гр. София, бул. „Княгиня Мария Луиза“, етаж -1 /минус едно/, обект Б-5, находящ се в сграда № 7 /седем/, разположена в поземлени имоти с идентификатори 68134.511.94; 68134.513.1; 68134.513.2; 68134.513.4; 68134.513.5; 68134.513.149; 68134.513.150 и принадлежи към поземлен имот с идентификатор 68134.513.2; предназначение на самостоятелния обект: За търговска дейност; брой нива на обекта: 1 /едно/; с площ по скица от 44.14 /четиридесет и четири цяло и четиринадесет стотни/ кв. м., а по АЧОС с РЗП от 46.92 /четиридесет и шест цяло и деветдесет и две стотни/ кв.м.; съседни самостоятелни обекти в сградата: на същия етаж – 68134.513.2.7.108; 68134.513.2.7.110; под обекта-няма; над обекта-няма; стар идентификатор: няма, съгласно Схема на самостоятелен обект в сграда № 15-265132-25.06.2015 г., издадена от АГКК-Служба гр. София, и съгласно Акт за частна общинска собственост № 1345/07.01.2009 г. на Столична община, район „Сердика“;

44. **САМОСТОЯТЕЛЕН ОБЕКТ В СГРАДА с идентификатор 68134.513.2.7.110 /шест осем едно три четири точка пет едно три точка две точка седем точка едно нула/** по кадастралната карта и кадастралните регистри, одобрени със Заповед РД-18-53/23.11.2011 г. на изпълнителния директор на АГКК, адрес на имота гр. София, бул. „Княгиня Мария Луиза“, етаж -1 /минус едно/, обект Б-6, находящ се в сграда № 7 /седем/, разположена в поземлени имоти с идентификатори 68134.511.94; 68134.513.1; 68134.513.2; 68134.513.4; 68134.513.5; 68134.513.149; 68134.513.150 и принадлежи към поземлен имот с идентификатор 68134.513.2; предназначение на самостоятелния обект: За търговска дейност; брой нива на обекта: 1 /едно/; с площ по скица от 16.19 /шестнадесет цяло и деветнадесет стотни/ кв. м., а по АЧОС с РЗП от 17.89 /седемнадесет цяло осемдесет и девет стотни/ кв.м.; съседни самостоятелни обекти в сградата: на същия етаж – 68134.513.2.7.109; 68134.513.2.7.108; 68134.513.2.7.111; под обекта-няма; над обекта-няма; стар идентификатор: няма, съгласно Схема на самостоятелен обект в сграда № 15-265135-25.06.2015 г., издадена от АГКК-Служба гр. София, и съгласно Акт за частна общинска собственост № 1346/07.01.2009 г. на Столична община, район „Сердика“;

45. **САМОСТОЯТЕЛЕН ОБЕКТ В СГРАДА с идентификатор 68134.513.2.7.111 /шест осем едно три четири точка пет едно три точка две точка седем точка едно едно едно/** по

Стр.11 от 37



кадастралната карта и кадастралните регистри, одобрени със Заповед РД-18-53/23.11.2011 г. на изпълнителния директор на АГКК, адрес на имота гр. София, бул. „Княгиня Мария Луиза“, етаж -1 /минус едно/, обект Е-7, находящ се в сградата № 7 /седем/, разположена в поземлени имоти с идентификатори 68134.511.94; 68134.513.1; 68134.513.2; 68134.513.4; 68134.513.5; 68134.513.149; 68134.513.150 и принадлежи към поземлен имот с идентификатор 68134.513.2; предназначение на самостоятелния обект: За търговска дейност; брой нива на обекта: 1 /едно/; с площ по скица от 50.44 /пет десет цяло и четиридесет и четири стотни/ кв. м., а по АЧОС с РЗП от 56.15 /петдесет и шест цяло и петнадесет стотни/ кв.м.; съседни самостоятелни обекти в сградата; на същия етаж – 68134.513.2.7.110; 68134.513.2.7.108; под обекта-няма; над обекта-няма; стар идентификатор: няма, съгласно Схема на самостоятелен обект в сградата № 15-265139-25.06.2015 г., издадена от АГКК-Служба гр. София, и съгласно Акт за частна общинска собственост № 1347/07.01.2009 г. на Столична община, район „Сердика“;

46. **САМОСТОЯТЕЛЕН ОБЕКТ В СГРАДА с идентификатор 68134.513.2.7.114 /шест осем едно три четири точка пет едно три точка две точка седем точка едно едно четири/** по кадастралната карта и кадастралните регистри, одобрени със Заповед РД-18-53/23.11.2011 г. на изпълнителния директор на АГКК, адрес на имота гр. София, бул. „Княгиня Мария Луиза“, етаж -1 /минус едно/, обект Е-10, находящ се в сградата № 7 /седем/, разположена в поземлени имоти с идентификатори 68134.511.94; 68134.513.1; 68134.513.2; 68134.513.4; 68134.513.5; 68134.513.149; 68134.513.150 и принадлежи към поземлен имот с идентификатор 68134.513.2; предназначение на самостоятелния обект: За търговска дейност; брой нива на обекта: 1 /едно/; с площ по скица от 37.22 /тридесет и седем цяло и двадесет и две стотни/ кв. м., а по АЧОС с РЗП от 42.87 /четиридесет и две цяло и осемдесет и седем стотни/ кв. м.; съседни самостоятелни обекти в сградата; на същия етаж – 68134.513.2.7.115; 68134.513.2.7.55; 68134.513.2.7.56; под обекта-няма; над обекта-няма; стар идентификатор: няма, съгласно Схема на самостоятелен обект в сградата № 15-265146-25.06.2015 г., издадена от АГКК-Служба гр. София, и съгласно Акт за частна общинска собственост № 1348/07.01.2009 г. на Столична община, район „Сердика“;

47. **САМОСТОЯТЕЛЕН ОБЕКТ В СГРАДА с идентификатор 68134.513.2.7.115 /шест осем едно три четири точка пет едно три точка две точка седем точка едно едно пет/** по кадастралната карта и кадастралните регистри, одобрени със Заповед РД-18-53/23.11.2011 г. на изпълнителния директор на АГКК, адрес на имота гр. София, бул. „Княгиня Мария Луиза“, етаж -1 /минус едно/, обект Е-11, находящ се в сградата № 7 /седем/, разположена в поземлени имоти с идентификатори 68134.511.94; 68134.513.1; 68134.513.2; 68134.513.4; 68134.513.5; 68134.513.149; 68134.513.150 и принадлежи към поземлен имот с идентификатор 68134.513.2; предназначение на самостоятелния обект: Друг вид самостоятелен обект в сградата; брой нива на обекта: 1 /едно/; с площ по скица от 101.37 /сто и едно цяло и тридесет и седем стотни/ кв. м., а по АЧОС с РЗП от 113.69 /сто и тринадесет цяло и осемдесет и девет стотни/ кв. м.; съседни самостоятелни обекти в сградата; на същия етаж – 68134.513.2.7.116; 68134.513.2.7.114; под обекта-няма; над обекта-няма; стар идентификатор: няма, съгласно Схема на самостоятелен обект в сградата № 15-265146-25.06.2015 г., издадена от АГКК-Служба гр. София, и съгласно Акт за частна общинска собственост № 1349/07.01.2009 г. на Столична община, район „Сердика“;

48. **САМОСТОЯТЕЛЕН ОБЕКТ В СГРАДА с идентификатор 68134.513.2.7.116 /шест осем едно три четири точка пет едно три точка две точка седем точка едно едно шест/** по кадастралната карта и кадастралните регистри, одобрени със Заповед РД-18-53/23.11.2011 г. на изпълнителния директор на АГКК, адрес на имота гр. София, бул. „Княгиня Мария Луиза“, етаж -1 /минус едно/, обект Е-12, находящ се в сградата № 7 /седем/, разположена в поземлени имоти с идентификатори 68134.511.94; 68134.513.1; 68134.513.2; 68134.513.4; 68134.513.5; 68134.513.149; 68134.513.150 и принадлежи към поземлен имот с идентификатор 68134.513.2; предназначение на самостоятелния обект: За търговска дейност; брой нива на обекта: 1 /едно/; с площ по скица от 84.56 /шестдесет и четири цяло и петдесет и шест стотни/ кв. м., а по АЧОС с РЗП от 71.29 /седемдесет и едно цяло и двадесет и девет стотни/ кв.м.; съседни самостоятелни обекти в сградата; на същия етаж – 68134.513.2.7.117; 68134.513.2.7.115; под обекта-няма; над обекта-няма; стар идентификатор: няма, съгласно Схема на самостоятелен обект в сградата № 15-265150-25.06.2015 г., издадена от АГКК-Служба гр. София, и съгласно Акт за частна общинска собственост № 1350/07.01.2009 г. на Столична община, район „Сердика“;

49. **САМОСТОЯТЕЛЕН ОБЕКТ В СГРАДА с идентификатор 68134.513.2.7.117 /шест осем едно три четири точка пет едно три точка две точка седем точка едно едно седем/** по кадастралната карта и кадастралните регистри, одобрени със Заповед РД-18-53/23.11.2011 г. на изпълнителния директор на АГКК, адрес на имота гр. София, бул. „Княгиня Мария Луиза“, етаж -1 /минус едно/, обект Е-13, находящ се в сградата № 7 /седем/, разположена в поземлени имоти с идентификатори 68134.511.94; 68134.513.1; 68134.513.2; 68134.513.4; 68134.513.5; 68134.513.149;

