



АГЕНЦИЯ ПО ГЕОДЕЗИЯ,
КАРТОГРАФИЯ И КАДАСТЪР

л.1 от вс.л.1

СОФИЯ 1618, кв. ПАВЛОВО, ул. МУСАЛА №1
ТЕЛ.: 02/818 83 83, ФАКС: 02/955 53 33
ACAD@CADASTRE.BG • WWW.CADASTRE.BG
СТР. 1 ОТ 1

СЛУЖБА ПО ГЕОДЕЗИЯ, КАРТОГРАФИЯ И КАДАСТЪР - ГР. СОФИЯ

1618, кв. "ПАВЛОВО", Ул. "МУСАЛА" №1, 02/8188374; Факс: 02/9557266,
sofia@cadastre.bg, БУЛСТАТ:130362903

СХЕМА № 15-265253-25.06.2015 г.
НА САМОСТОЯТЕЛЕН ОБЕКТ В СГРАДА

с идентификатор 68134.513.2.7.88

Гр. София, общ. Столична, обл. София (столица)

По кадастралната карта и кадастралните регистри, одобрени със Заповед РД-18-53/23.11.2011 г.
на ИЗПЪЛНИТЕЛЕН ДИРЕКТОР НА АГКК

Последно изменение със заповед: няма издадена заповед за изменение в КККР

Адрес на имота: гр. София, район Сердика, бул. "Княгиня Мария Луиза", ет. -1, обект Г-30

Самостоятелният обект се намира в сграда № 7, разположена в поземлени имоти с идентификатори
68134.511.94, 68134.513.1, 68134.513.2, 68134.513.4, 68134.513.5, 68134.513.149, 68134.513.150 и
принадлежи към поземлен имот с идентификатор 68134.513.2

Предназначение на самостоятелния обект: За търговска дейност

Брой нива на обекта: 1

Посочена в документа площ: 23.70 кв.м

Прилежащи части: ...

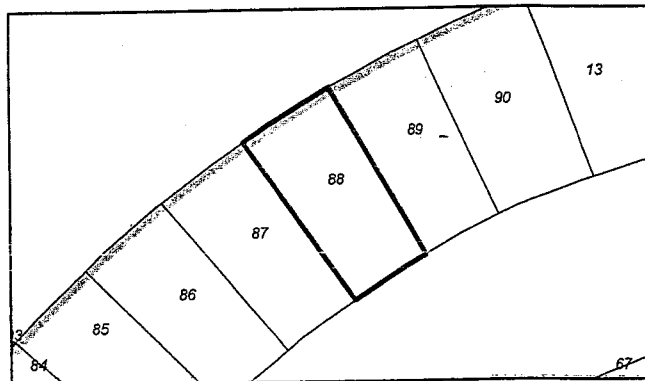
Ниво: 1

Съседни самостоятелни обекти в сградата:

На същия етаж: 68134.513.2.7.87, 68134.513.2.7.89

Под обекта: няма

Над обекта: няма



Стар идентификатор: няма

Собственици:

1. 000696327, СТОЛИЧНА ОБЩИНА

Няма данни за идеалните части

Акт за частна общинска собственост № 1319 от 19.11.2008г., издаден от СО-РАЙОН СЕРДИКА

Носители на други вещни права:

няма данни

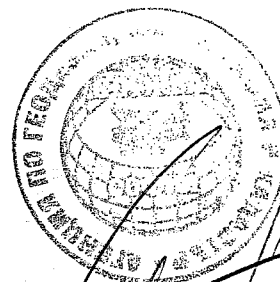
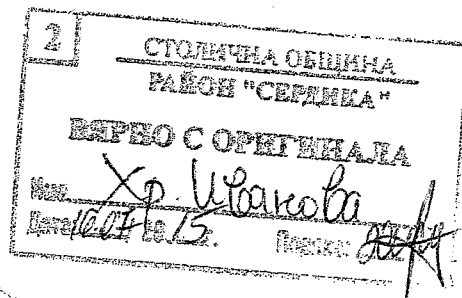


Схема № 15-265253-25.06.2015 г. издадена въз основа на
документ с входящ № 01-181825-24.06.2015 г.

Инж. П. Караджов

ПРЕДСЕДАТЕЛ:

/ЕЛЕН ГЕРДЖИКОВ/

01-07-2015

Вписано в книгите на вписване
 01.07.15 № 38777

РЕПУБЛИКА БЪЛГАРИЯ
 МИНИСТЕРСТВО НА РЕГИОНАЛНОТО РАЗВИТИЕ И БЛАГОУСТРОЙСТВОТО
ОБЛАСТ СОФИЯ

СТОЛИЧНА ОБЩИНА
 БУЛСТАТ: 10-000696327
 НДР: 1223027772

УТВЪРЖДАВАМ:.....
 (подпис и печат)

КМЕТ НА ОБЩИНА
 Бойко Методиев Борисов
 (име, презиме и фамилия)

Вписване по ЗС/ПВ
 Служба по вписванията

СЪДИЯ ПО ВПИСВАНИЯТА
 (име, презиме и фамилия)


АКТ № 1319
ЗА ЧАСТНА ОБЩИНСКА СОБСТВЕНОСТ


Регистър.....
 Картотека.....
 Досие – 15

Одобрявам:.....
 (подпис и печат)
 кмет на Район СЕРДИКА
 Тодор Славов Кръстев
 (име, презиме и фамилия)

1. ДАТА НА СЪСТАВЯНЕ	19.11.2008 г.
2. ПРАВНО ОСНОВАНИЕ	Чл.2, ал.1, т. 7 от Закона за общинската собственост
3. ВИД И ОПИСАНИЕ НА ИМОТА	Търговски обект в сектор "Г", № 30 състоящ се от зала, склад и санитарен възел с площ от 23.70 кв.м.; РЗП – 25.38 кв.м. ниво -5.10
МЕСТОНАХОЖДЕНИЕ	Гр. София, Район Сердика, Централна гара, м. Предгаров площад Подлез Ротонда – ниво "-5.10"
5. ГРАНИЦИ НА ИМОТА	Изток – Търговски обект "Г" № 31 Запад - Търговски обект "Г" № 29 Юг - Пешеходна зона "Г" № 0
6. ДАНЪЧНА ОЦЕНКА НА ИМОТА КЪМ МОМЕНТАНА УТВЪРЖДАВАНЕ НА АКТА:	28946,70 лв.

2
СТОЛИЧНА ОБЩИНА
РАЙОН "СЕРДИКА"
 ВАРЕН С ОРЪЖИЕНАЛА
 Име: Тодор Славов Кръстев
 Дата: 01.07.15. Подпис: [подпис]

7. БИВШИ СОБСТВЕНИК НА ИМОТА	-
8. СЪСОБСТВЕНИЦИ	-
9. НОМЕР И ДАТА НА СЪСТАВЕНИ ПО-РАНО АКТОВЕ	-
10. ПРЕДОСТАВЕНИ ПРАВА ЗА УПРАВЛЕНИЕ:	
11. РАЗПОРЕДИТЕЛНИ ДЕЙСТВИЯ С ИМОТА (ЧАСТ ОТ ИМОТА):	
12. АКТОСЪСТАВИТЕЛ: Елизабета Кирилова Георгиева – н-к отдел “УОСЖН”	 (ПОДПИС)
ЗАБЕЛЕЖКА: В графа 3 „ВИД И ОПИСАНИЕ НА ИМОТА” да се чете: Търговски обект в сектор „Г”, № 30, обозначен в одобрената кадастрална карта като самостоятелен обект в сграда с идентификатор 68134.513.2.7.88, разположен в поземлен имот с идентификатор 68134.513.2 Граници на самостоятелния обект в сградата: На същия етаж – 68134.513.2.7.87, 68134.513.2.7.89; Под обекта - няма; Над обекта – няма Останалата част в графа 3 остава непроменена.	



ПРЕДСЕДАТЕЛ:

/ЕЛЕН ГЕРДЖИКОВ/



АГЕНЦИЯ ПО ГЕОДЕЗИЯ,
КАРТОГРАФИЯ И КАДАСТЪР

л.1 от вс.л.1

София 1618, кв. Павлово, ул. Мусала №1
ТЕЛ.: 02/818 83 83, ФАКС: 02/955 53 33
ACAD@CADASTRE.BG • WWW.CADASTRE.BG
стр. 1 от 1

СЛУЖБА ПО ГЕОДЕЗИЯ, КАРТОГРАФИЯ И КАДАСТЪР - ГР. СОФИЯ

1618, кв. "ПАВЛОВО", Ул. "МУСАЛА" №1, 02/8188374; Факс: 02/9557266,
sofia@cadastre.bg, БУЛСТАТ:130362903

СХЕМА № 15-265255-25.06.2015 г.
НА САМОСТОЯТЕЛЕН ОБЕКТ В СГРАДА

с идентификатор 68134.513.2.7.89

Гр. София, общ. Столична, обл. София (столица)

По кадастралната карта и кадастралните регистри, одобрени със Заповед РД-18-53/23.11.2011 г.
на ИЗПЪЛНИТЕЛЕН ДИРЕКТОР НА АГКК

Последно изменение със заповед: няма издадена заповед за изменение в КККР

Адрес на имота: гр. София, район Сердика, бул. "Княгиня Мария Луиза", ет. -1, обект Г-31

Самостоятелният обект се намира в сграда № 7, разположена в поземлени имоти с идентификатори
68134.511.94, 68134.513.1, 68134.513.2, 68134.513.4, 68134.513.5, 68134.513.149, 68134.513.150 и
принадлежи към поземлен имот с идентификатор 68134.513.2

Предназначение на самостоятелния обект: За търговска дейност

Брой нива на обекта: 1

Посочена в документа площ: 23.50 кв.м

Прилежащи части: ...

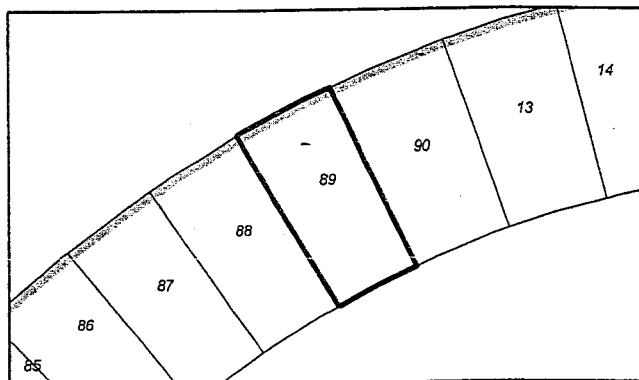
Ниво: 1

Съседни самостоятелни обекти в сградата:

На същия етаж: 68134.513.2.7.88, 68134.513.2.7.90

Под обекта: няма

Над обекта: няма



Стар идентификатор: няма

Собственици:

1. 000696327, СТОЛИЧНА ОБЩИНА

Няма данни за идеалните части

Акт за частна общинска собственост № 1320 от 19.11.2008г., издаден от СО-РАЙОН СЕРДИКА

Носители на други вещни права:

няма данни




Схема № 15-265255-25.06.2015 г. издадена въз основа на
документ с входящ № 01-181825-24.06.2015 г.

инж. П. Карджова/

ПРЕДСЕДАТЕЛ:

/ЕЛЕН ГЕРДЖИКОВ/

РЕПУБЛИКА БЪЛГАРИЯ
 МИНИСТЕРСТВО НА РЕГИОНАЛНОТО РАЗВИТИЕ И БЛАГОУСТРОЙСТВОТО
 СТОЛИЧНА ОБЩИНА
 БУЛСТАТ: Ю-000696327
 НДР: Ю223027772



УТВЪРЖДАВАМ.....
 (подпис и печат)

Вписване по ЗС/ПВ
 Служба по вписванията

КМЕТ НА ОБЩИНАТА
 Бойко Методиев Борисов
 (име, презиме и фамилия)

СЪДИЯ ПО ВПИСВАНИЯТА:

 (име, презиме и фамилия)


**АКТ № 1320
 ЗА ЧАСТНА ОБЩИНСКА СОБСТВЕНОСТ**

Регистър.....
 Картотека.....
 Досие – 15

Одобрявам.....
 (подпис и печат)
 кмет на Район СЕРДИКА
 Тодор Славов Кръстев
 (име, презиме и фамилия)

1. ДАТА НА СЪСТАВЯНЕ	19.11.2008г.
2. ПРАВНО ОСНОВАНИЕ	Чл.2, ал.1, т. 7 от Закона за общинската собственост
3. ВИД И ОПИСАНИЕ НА ИМОТА	Търговски обект в сектор "Г", № 31 състоящ се от зала, склад и санитарен възел с площ от 23.50 кв.м.; РЗП – 25.22 кв.м. ниво -5.10
МЕСТОНАХОЖДЕНИЕ	Гр. София, Район Сердика, Централна гара, м. Предгаров площад Подлез Ротонда – ниво "-5.10"
5. ГРАНИЦИ НА ИМОТА	Изток – Търговски обект "Г" № 32 Запад - Търговски обект "Г" № 30 Юг - Пешеходна зона "Г" № 0
6. ДАНЪЧНА ОЦЕНКА НА ИМОТА КЪМ МОМЕНТАНА УТВЪРЖДАВАНЕ НА АКТА:	28 946,70 лв.

СТОЛИЧНА ОБЩИНА
 РАЙОН "СЕРДИКА"
 ВКРЕНО С ОПРИГНИЛАТА
 Хр. Иванова
 15.07.2015г. Подпис: [Signature]

7. БИВШ СОБСТВЕНИК НА ИМОТА	-
8. СЪСОБСТВЕНИЦИ	-
9. НОМЕР И ДАТА НА СЪСТАВЕНИ ПО-РАНО АКТОВЕ	-
10. ПРЕДОСТАВЕНИ ПРАВА ЗА УПРАВЛЕНИЕ:	
11. РАЗПОРЕДИТЕЛНИ ДЕЙСТВИЯ С ИМОТА (ЧАСТ ОТ ИМОТА):	
12. АКТОСЪСТАВИТЕЛ: Елизабета Кирилова Георгиева – н-к отдел “УОСЖН”	 (ПОДПИС)
ЗАБЕЛЕЖКА: В графа 3 „ВИД И ОПИСАНИЕ НА ИМОТА” да се чете: Търговски обект в сектор „Г”, № 31, обозначен в одобрената кадастрална карта като самостоятелен обект в сграда с идентификатор 68134.513.2.7.89, разположен в поземлен имот с идентификатор 68134.513.2 Граници на самостоятелния обект в сградата: На същия етаж – 68134.513.2.7.88, 68134.513.2.7.90; Под обекта - няма; Над обекта – няма Останалата част в графа 3 остава непроменена.	

2 | **СТОЛИЧНА ОБЩИНА**
РАЙОН "СЕРДИКА"
ВЪРНО С ОРЪГИНАЛА
Име: Хр. Ивоанова
Дата: 15.07.2015г. Подпис: [Signature]

ПРЕДСЕДАТЕЛ:

/ЕЛЕН ГЕРДЖИКОВ/



АГЕНЦИЯ ПО ГЕОДЕЗИЯ,
КАРТОГРАФИЯ И КАДАСТЪР

Л.1 от вс.л.1

София 1618, кв. Павлово, ул. Мусала №1
ТЕЛ.: 02/818 83 83, ФАКС: 02/955 53 33
ACAD@CADASTRE.BG • WWW.CADASTRE.BG
стр. 1 от 1

СЛУЖБА ПО ГЕОДЕЗИЯ, КАРТОГРАФИЯ И КАДАСТЪР - ГР. СОФИЯ
1618, кв. "ПАВЛОВО", Ул. "МУСАЛА" №1, 02/8188374; Факс: 02/9557266,
sofia@cadastre.bg, БУЛСТАТ:130362903

**СХЕМА № 15-265256-25.06.2015 г.
НА САМОСТОЯТЕЛЕН ОБЕКТ В СГРАДА**

с идентификатор 68134.513.2.7.90

Гр. София, общ. Столична, обл. София (столица)

По кадастралната карта и кадастралните регистри, одобрени със Заповед РД-18-53/23.11.2011 г.
на ИЗПЪЛНИТЕЛЕН ДИРЕКТОР НА АГКК

Последно изменение със заповед: няма издадена заповед за изменение в КККР

Адрес на имота: гр. София, район Сердика, бул. "Княгиня Мария Луиза", ет. -1, обект Г-32

Самостоятелният обект се намира в сграда № 7, разположена в поземлени имоти с идентификатори
68134.511.94, 68134.513.1, 68134.513.2, 68134.513.4, 68134.513.5, 68134.513.149, 68134.513.150 и
принадлежи към поземлен имот с идентификатор 68134.513.2

Предназначение на самостоятелния обект: За търговска дейност

Брой нива на обекта: 1

Посочена в документа площ: 23.15 кв.м

Прилежащи части: ...

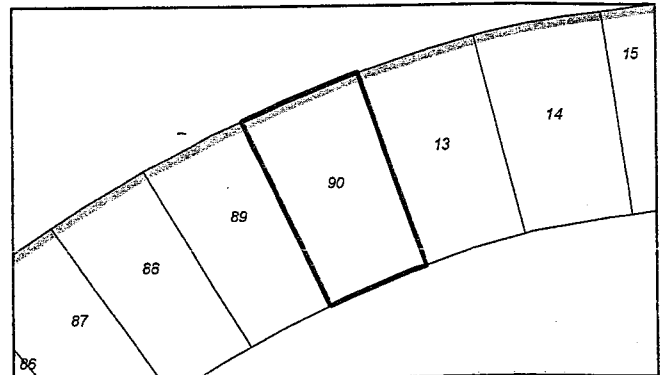
Ниво: 1

Съседни самостоятелни обекти в сградата:

На същия етаж: 68134.513.2.7.89, 68134.513.2.7.13

Под обекта: няма

Над обекта: няма



Стар идентификатор: няма

Собственици:

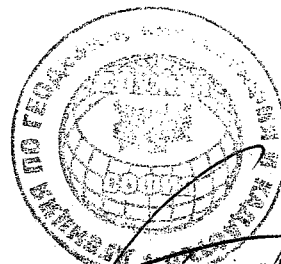

1. 000696327, СТОЛИЧНА ОБЩИНА

Няма данни за идеалните части

Акт за частна общинска собственост № 1321 от 29.11.2008г., издаден от СО-РАЙОН СЕРДИКА

Носители на други вещни права:

няма данни



инж. П. Карджова

Схема № 15-265256-25.06.2015 г. издадена въз основа на
документ с входящ № 01-181825-24.06.2015 г.

ПРЕДСЕДАТЕЛ:

ЕЛЕН ГЕРДЖИКОВ/

Вписано в книгата за вписване
 № 3910
 от в.с. № 2
 01.07.15
 ХСН № 58
 3870

РЕПУБЛИКА БЪЛГАРИЯ
 МИНИСТЕРСТВО НА РЕГИОНАЛНОТО РАЗВИТИЕ И БЛАГОУСТРОЙСТВОТО
СТОЛИЧНА ОБЩИНА
 БУЛСТАТ Ю-000696327
 НДР: 1223027772
ОБЛАСТ СОФИЯ

УТВЪРЖДАВАМ:
 (подпис и печат)
 КМЕТ НА ОБЩИНА:
 Бойко Методиев Борисов
 (име, презиме и фамилия)

Вписване по ЗС/ПВ
 Служба по вписванията
 СЪДИЯ ПО ВПИСВАНИЯТА:
 (име, презиме и фамилия)

АКТ № 1321
ЗА ЧАСТНА ОБЩИНСКА СОБСТВЕНОСТ

Регистър.....
 Картотека.....
 Досие – 15

Одобрявам:
 (подпис и печат)
 кмет на Район СЕРДИКА
 Тодор Славов Кръстев
 (име, презиме и фамилия)


1. ДАТА НА СЪСТАВЯНЕ	19.11.2008г.
2. ПРАВНО ОСНОВАНИЕ	Чл.2, ал.1, т. 7 от Закона за общинската собственост
3. ВИД И ОПИСАНИЕ НА ИМОТА	Търговски обект в сектор "Г", № 32 състоящ се от зала, склад и санитарен възел с площ от 23.15 кв.м.; РЗП – 24.74 кв.м. ниво -5.10
МЕСТОНАХОЖДЕНИЕ	Гр. София, Район Сердика, Централна гара, м. Предгаров площад Подлез Ротонда – ниво "-5.10"
5. ГРАНИЦИ НА ИМОТА	Изток – Търговски обект "А" № 13 Запад - Търговски обект "Г" № 31 Юг - Пешеходна зона "Г" № 0
6. ДАНЪЧНА ОЦЕНКА НА ИМОТА КЪМ МОМЕНТАНА УТВЪРЖДАВАНЕ НА АКТА:	28 216,80 лв.

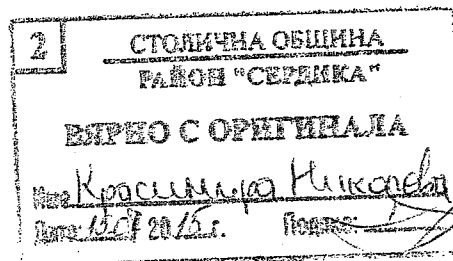
СТОЛИЧНА ОБЩИНА
 РАЙОН "СЕРДИКА"
 ВЪРНЕ С ОРИГИНАЛА
 Име: Кростимир Николов
 Дата: 15.07.2015г. Подпис:

СТОЛИЧЕН ОБЩИНСКИ СЪВЕТ

Приложение № 87.2 към Решение № 519 по Протокол № 86/23.07.2015г.

л.2 от вс.л.2

7. БИВШ СОБСТВЕНИК НА ИМОТА	-
8. СЪСОБСТВЕНИЦИ	-
9. НОМЕР И ДАТА НА СЪСТАВЕНИ ПО-РАНО АКТОВЕ	-
10. ПРЕДОСТАВЕНИ ПРАВА ЗА УПРАВЛЕНИЕ:	
11. РАЗПОРЕДИТЕЛНИ ДЕЙСТВИЯ С ИМОТА (ЧАСТ ОТ ИМОТА):	
12. АКТОСЪСТАВИТЕЛ: Елизабета Кирилова Георгиева – н-к отдел “УОСЖН”	 (ПОДПИС)
ЗАБЕЛЕЖКА: В графа 3 „ВИД И ОПИСАНИЕ НА ИМОТА” да се чете: Търговски обект в сектор „Г”, № 32, обозначен в одобрената кадастрална карта като самостоятелен обект в сграда с идентификатор 68134.513.2.7.90, разположен в поземлен имот с идентификатор 68134.513.2 Граници на самостоятелния обект в сградата: На същия етаж – 68134.513.2.7.89, 68134.513.2.7.13; Под обекта - няма; Над обекта – няма Останалата част в графа 3 остава непроменена.	



ПРЕДСЕДАТЕЛ:


/ЕЛЕН ГЕРДЖИКОВ/



АГЕНЦИЯ ПО ГЕОДЕЗИЯ,
КАРТОГРАФИЯ И КАДАСТЪР

л.1 от вс.л.1

София 1618, кв. ПАВЛОВО, ул. МУСАЛА №1
ТЕЛ.: 02/818 83 83, ФАКС: 02/955 53 33
ACAD@CADASTRE.BG • WWW.CADASTRE.BG
стр. 1 от 1

СЛУЖБА ПО ГЕОДЕЗИЯ, КАРТОГРАФИЯ И КАДАСТЪР - ГР. СОФИЯ

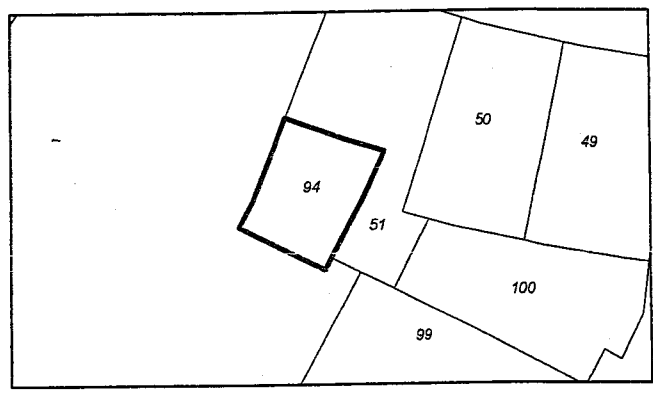
1618, кв. "ПАВЛОВО", Ул. "МУСАЛА" №1, 02/8188374; Факс: 02/9557266,
sofia@cadastre.bg, БУЛСТАТ:130362903

СХЕМА № 15-265258-25.06.2015 г.
НА САМОСТОЯТЕЛЕН ОБЕКТ В СГРАДА

с идентификатор 68134.513.2.7.94

Гр. София, общ. Столична, обл. София (столица)
По кадастралната карта и кадастралните регистри, одобрени със Заповед РД-18-53/23.11.2011 г.
на ИЗПЪЛНИТЕЛЕН ДИРЕКТОР НА АГКК
Последно изменение със заповед: няма издадена заповед за изменение в КККР
Адрес на имота: гр. София, район Сердика, бул. "Княгиня Мария Луиза", ет. -1, обект Д-1
Самостоятелният обект се намира в сграда № 7, разположена в поземлени имоти с идентификатори
68134.511.94, 68134.513.1, 68134.513.2, 68134.513.4, 68134.513.5, 68134.513.149, 68134.513.150 и
принадлежи към поземлен имот с идентификатор 68134.513.2
Предназначение на самостоятелния обект: За търговска дейност
Брой нива на обекта: 1
Посочена в документа площ: 9.87 кв.м
Прилежащи части: ...

Ниво: 1
Съседни самостоятелни обекти в сградата:
На същия етаж: 68134.513.2.7.51
Под обекта: няма
Над обекта: няма



Стар идентификатор: няма

Собственици:
1. 000696327, СТОЛИЧНА ОБЩИНА
Няма данни за идеалните части
Акт за частна общинска собственост № 276 том XXVIII рег. 85628 от 13.11.2007г., издаден от Служба по
вписванията гр. София

Носители на други вещни права:
няма данни

2
СТОЛИЧНА ОБЩИНА
РАЙОН "СЕРДИКА"
ВЪРВО С ОРБИГНЕАЛА
Хр. Иванова
16.07.2015.

СЪВЕТНИК
/инж. П. Караджова/

Схема № 15-265258-25.06.2015 г. издадена въз основа на
документ с входящ № 01-181825-24.06.2015 г.

ПРЕДСЕДАТЕЛ:

/ЕЛЕН ГЕРДЖИКОВ/



13-11-2007


Изготвен съгласно чл. 56 от ЗОС

РЕПУБЛИКА БЪЛГАРИЯ
МИНИСТЕРСТВО НА РЕГИОНАЛНОТО РАЗВИТИЕ И БЛАГОУСТРОЙСТВОТО
ОБЩИНСКА АДМИНИСТРАЦИЯ СЕРДИКА

Вписано в книгите за вписване
 от 20..... г. по..... № 276
 Вх. рег. № 85628
 Свдуж: м. 467668



[Signature]
 (подпис и печат)
 Ж. И. ДИМИТРОВ
 (име и фамилия)



АКТ № 902

регистър:
 картотека
 досие (РЗ) 9

за общинска собственост
ЧАСТНА
 (ПУБЛИЧНА, ЧАСТНА)

на недвижим имот, находящ се в Гр. София
 ул. Предгаров площад - Централна гара - Ротонда

1. Дата на съставяне	01.11.2004 г.
2. Правно основание	Чл.2, ал.2, т.2 от Закона за общинската собственост
3. Вид и описание на имота	Магазинно помещение Д-01 - еднопространствено, със застроена площ 9.87 кв.м, изградено на кота -5 ¹⁰ .
4. Бивш собственик на имота	<div data-bbox="869 1265 1348 1556" data-label="Text"> <p align="center">2 СТОЛИЧНА ОБЩИНА РАЙОН "СЕРДИКА" ВЕРНО С ОРИГИНАЛА <i>[Signature]</i> Дата: 01.11.2015. Печат: <i>[Stamp]</i></p> </div>
5. Съсобственици : имена и адрес	
6. № и дата на съставени по-рано актове	АОС № 818/01.10.03 г. за УПИ I, кв.92
7. Местонахождение на имота	гр.София, Централна гара-Ротонда, УПИ I, кв.92, м.Предгаров площад
8. Граница на имота	изток-магазин Д-09, запад-пешеходен пасаж, север-магазин В-23, юг-стълбище

9. Предоставени права върху имота:

(Акт за предоставяне, право, срок, приобретатели)

10. Разпореждания с имота (с част от имота)

(Акт за разпореждане, описание, приобретатели)

11. Имотът е включен в капитала на търговско дружество:

(Акт, правно основание, дружество)

12. Актосъставител (трите имена и длъжност)

Е. Ангелова - гл. специалист Общински имоти

[Signature]
.....(подпис)

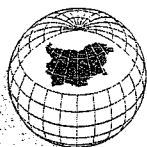
13. ЗАБЕЛЕЖКИ

4 ВЕРНО С ОРИГИНАЛА
09.11.15

2
СТОЛИЧНА ОБЩИНА
РАЙОН "СЕРДИКА"
ВЕРНО С ОРИГИНАЛА
Име: *Х.Ф. Иванова*
Дата: *09.11.15*

ПРЕДСЕДАТЕЛ:

[Signature]
/ЕЛЕН ПЕРДЖИКОВ/



АГЕНЦИЯ ПО ГЕОДЕЗИЯ,
КАРТОГРАФИЯ И КАДАСТЪР

л.1 от вс.1

София 1618, кв. ПАВЛОВО, ул. МУСАЛА №1
ТЕЛ.: 02/818 83 83, ФАКС: 02/955 53 33
ACAD@CADASTRE.BG • WWW.CADASTRE.BG
стр. 1 от 1

СЛУЖБА ПО ГЕОДЕЗИЯ, КАРТОГРАФИЯ И КАДАСТЪР - ГР. СОФИЯ

1618, кв. "ПАВЛОВО", Ул. "МУСАЛА" №1, 02/8188374; Факс: 02/9557266,
sofia@cadastre.bg, БУЛСТАТ:130362903

СХЕМА № 15-265260-25.06.2015 г.
НА САМОСТОЯТЕЛЕН ОБЕКТ В СГРАДА

с идентификатор 68134.513.2.7.95

Гр. София, общ. Столична, обл. София (столица)

По кадастралната карта и кадастралните регистри, одобрени със Заповед РД-18-53/23.11.2011 г.
на ИЗПЪЛНИТЕЛЕН ДИРЕКТОР НА АГКК

Последно изменение със заповед: няма издадена заповед за изменение в ККР

Адрес на имота: гр. София, район Сердика, бул. "Княгиня Мария Луиза", ет. -1, обект Д-4

Самостоятелният обект се намира в сграда № 7, разположена в поземлени имоти с идентификатори
68134.511.94, 68134.513.1, 68134.513.2, 68134.513.4, 68134.513.5, 68134.513.149, 68134.513.150 и
принадлежи към поземлен имот с идентификатор 68134.513.2

Предназначение на самостоятелния обект: За търговска дейност

Брой нива на обекта: 1

Посочена в документа площ: 129.37 кв.м

Прилежащи части: ...

Ниво: 1

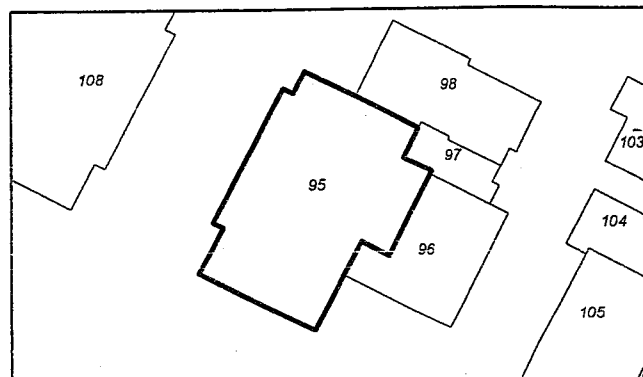
Съседни самостоятелни обекти в сградата:

На същия етаж: 68134.513.2.7.96, 68134.513.2.7.97,

68134.513.2.7.98

Под обекта: няма

Над обекта: няма



Стар идентификатор: няма

Собственици:

1. 000696327, СТОЛИЧНА ОБЩИНА

Няма данни за идеалните части

Акт за частна общинска собственост № 1336 от 07.01.2009г., издаден от СО-РАЙОН СЕРДИКА

Носители на други вещни права:

няма данни

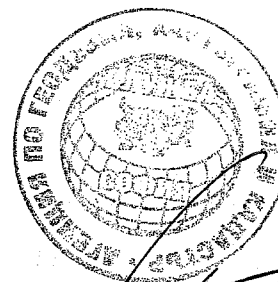



Схема № 15-265260-25.06.2015 г. издадена въз основа на
документ с входящ № 01-181825-24.06.2015 г.

ПРЕДСЕДАТЕЛ:

/ЕЛЕН ГЕРДЖИКОВ/
инж. П. Караджова

01-07-2015

01.07.2015г. стр. 101. № 83

РЕПУБЛИКА БЪЛГАРИЯ
 МИНИСТЕРСТВО НА РЕГИОНАЛНОТО РАЗВИТИЕ И БЛАГОУСТРОЙСТВОТО
СТОЛИЧНА ОБЩИНА
 ОБЛАСТ СОФИЯ
 БУЛСТАТ: Ю-000696327
 НДР: 1223027772

УТВЪРЖДАВАМ:
 (подпис и печат):

Вписване по ЗС/ПВ
 Служба по вписванията:

КМЕТ НА ОБЩИНА:
 Бойко Методиев Борисов
 (име, презиме и фамилия)

СЪДИЯ ПО ВПИСВАНИЯТА:

 (име, презиме и фамилия)

АКТ № 1336
ЗА ЧАСТНА ОБЩИНСКА СОБСТВЕНОСТ

Регистър.....
 Картотека.....
 Досие – 15

Одобрявам:
 (подпис и печат)
 кмет на Район СЕРДИКА
 Тодор Славов Кръстев
 (име, презиме и фамилия)


1. ДАТА НА СЪСТАВЯНЕ	07.01.2009 г.
2. ПРАВНО ОСНОВАНИЕ	Чл.2, ал.1, т. 7 от Закона за общинската собственост
3. ВИД И ОПИСАНИЕ НА ИМОТА	Търговски обект в сектор "Д", № 04 състоящ се от зала, склад, предверие-персонал и санитарен възел-посетители с площ от 129.37 кв.м.; РЗП – 136.21 кв.м. ниво -5.10
МЕСТОНАХОЖДЕНИЕ	Гр. София, Район Сердика, Централна гара, м. Предгаров площад Подлез Ротонда – ниво "-5.10"
5. ГРАНИЦИ НА ИМОТА	Изток - Търговски обекти: "Д" № 06, "Д" № 07 Запад - Пешеходна зона "Д" № 0 Север - Стълбище "Д" № 03 Юг - Търговски обект "Д" № 05, Пешеходна зона "Д" № 0
6. ДАНЪЧНА ОЦЕНКА НА ИМОТА КЪМ МОМЕНТАНА УТВЪРЖДАВАНЕ НА АКТА:	155352, 10 лв.


2
СТОЛИЧНА ОБЩИНА
РАЙОН "СЕРДИКА"
ВЯРВО С ОПРИГИНАЛА
 Дата: 01.07.2015г. Подпис: _____

СТОЛИЧЕН ОБЩИНСКИ СЪВЕТ

Приложение № 89.2 към Решение № 519 по Протокол № 86/23.07.2015г.

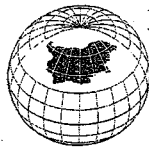
л.2 от вс.л.2

7. БИВШ СОБСТВЕНИК НА ИМОТА	-
8. СЪСОБСТВЕНИЦИ	-
9. НОМЕР И ДАТА НА СЪСТАВЕНИ ПО-РАНО АКТОВЕ	-
10. ПРЕДОСТАВЕНИ ПРАВА ЗА УПРАВЛЕНИЕ:	
11. РАЗПОРЕДИТЕЛНИ ДЕЙСТВИЯ С ИМОТА (ЧАСТ ОТ ИМОТА):	
12. АКТОСЪСТАВИТЕЛ: Елизабета Кирилова Георгиева – н-к отдел “УОСЖН”	 (ПОДПИС)
ЗАБЕЛЕЖКА: В графа 3 „ВИД И ОПИСАНИЕ НА ИМОТА” да се чете: Търговски обект в сектор „Д”, № 04, обозначен в одобрената кадастрална карта като самостоятелен обект в сграда с идентификатор 68134.513.2.7.95, разположен в поземлен имот с идентификатор 68134.513.2 Граници на самостоятелния обект в сградата: На същия етаж – 68134.513.2.7.96, 68134.513.2.7.97, 68134.513.2.7.98; Под обекта - няма; Над обекта – няма Останалата част в графа 3 остава непроменена.	



ПРЕДСЕДАТЕЛ:


/ЕЛЕН ТЕРДЖИКОВ/



**АГЕНЦИЯ ПО ГЕОДЕЗИЯ,
КАРТОГРАФИЯ И КАДАСТЪР**

Л.1 ОТ ВС.Л.1
София 1618, кв. Павлово, ул. Мусала №1
ТЕЛ.: 02/818 83 83, ФАКС: 02/955 53 33
ACAD@CADASTRE.BG • WWW.CADASTRE.BG
стр. 1 от 1

СЛУЖБА ПО ГЕОДЕЗИЯ, КАРТОГРАФИЯ И КАДАСТЪР - ГР. СОФИЯ

1618, кв. "ПАВЛОВО", Ул. "МУСАЛА" №1, 02/8188374; Факс: 02/9557266,
sofia@cadastre.bg, БУЛСТАТ:130362903

**СХЕМА № 15-265261-25.06.2015 г.
НА САМОСТОЯТЕЛЕН ОБЕКТ В СГРАДА**

с идентификатор **68134.513.2.7.97**

Гр. София, общ. Столична, обл. София (столица)

По кадастралната карта и кадастралните регистри, одобрени със Заповед РД-18-53/23.11.2011 г.
на **ИЗПЪЛНИТЕЛЕН ДИРЕКТОР НА АГКК**

Последно изменение със заповед: няма издадена заповед за изменение в КККР

Адрес на имота: **гр. София, район Сердика, бул. "Княгиня Мария Луиза", ет. -1, обект Д-6**

Самостоятелният обект се намира в сграда № 7, разположена в поземлени имоти с идентификатори
68134.511.94, 68134.513.1, 68134.513.2, 68134.513.4, 68134.513.5, 68134.513.149, 68134.513.150 и
принадлежи към поземлен имот с идентификатор **68134.513.2**

Предназначение на самостоятелния обект: **За търговска дейност**

Брой нива на обекта: **1**

Посочена в документа площ: **12.30 кв.м**

Прилежащи части: ...

Ниво: **1**

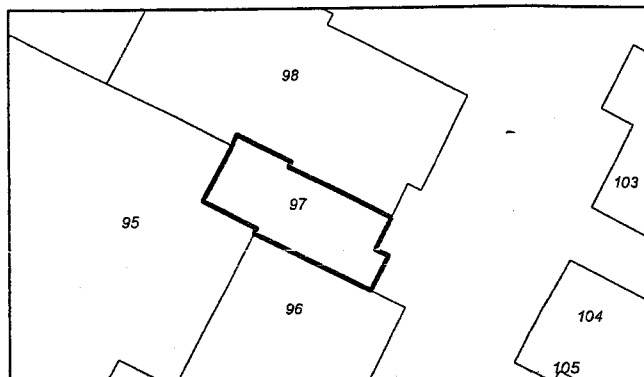
Съседни самостоятелни обекти в сградата:

На същия етаж: **68134.513.2.7.95, 68134.513.2.7.96,**

68134.513.2.7.98

Под обекта: **няма**

Над обекта: **няма**



Стар идентификатор: **няма**

Собственици:

1. 000696327, СТОЛИЧНА ОБЩИНА

Няма данни за идеалните части

Акт за частна общинска собственост № 1337 от 07.01.2009г., издаден от СО-РАЙОН СЕРДИКА

Носители на други вещни права:

няма данни

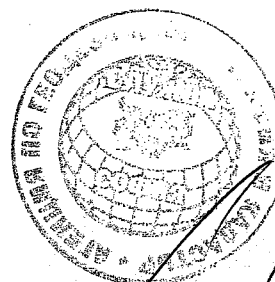




Схема № 15-265261-25.06.2015 г. издадена въз основа на документ с входящ № 01-181825-24.06.2015 г.

ПРЕДСЕДАТЕЛ

/ЕЛЕН ГЕРДЖИКОВ/

Линд П. Караджова



РЕПУБЛИКА БЪЛГАРИЯ
МИНИСТЕРСТВО НА РЕГИОНАЛНОТО РАЗВИТИЕ И БЛАГОУСТРОЙСТВОТО
СТОЛИЧНА ОБЩИНА № 38781
ОБЛАСТ СОФИЯ
 БУЛСТАТ: Ю-000696327
 НДР: 1223027772

УТВЪРЖДАВАМ: Вписване по ЗС/ПВ
 (подпис и печат) Служба по вписванията:

КМЕТ НА ОБЩИНА: 01.07.2015
 Бойко Методиев Борисов СЪДИЯ ПО ВПИСВАНИЯТА:
 (име, презиме и фамилия) (име, презиме и фамилия)

АКТ № 1337
ЗА ЧАСТНА ОБЩИНСКА СОБСТВЕНОСТ

Регистър.....
 Картотека.....
 Досие – 15

Одобрявам:
 (подпис и печат)
 КМЕТ НА РАЙОН СЕРДИКА
 Тодор Славов Кръстев
 (име, презиме и фамилия)


1. ДАТА НА СЪСТАВЯНЕ	07.01.2009г.
2. ПРАВНО ОСНОВАНИЕ	Чл.2, ал.1, т. 7 от Закона за общинската собственост
3. ВИД И ОПИСАНИЕ НА ИМОТА	Търговски обект в сектор "Д", № 06 състоящ се от зала, склад и санитарен възел с площ от 12.30 кв.м.; РЗП – 14.10 кв.м. ниво -5.10
МЕСТОНАХОЖДЕНИЕ	Гр. София, Район Сердика, Централна гара, м. Предгаров площад Подлез Ротонда – ниво "-5.10"
5. ГРАНИЦИ НА ИМОТА	Изток - Търговски обекти "Д" № 08 Запад - Търговски обект "Д" № 04 Север - Търговски обект "Д" № 07 Юг - Търговски обект "Д" № 05
6. ДАНЪЧНА ОЦЕНКА НА ИМОТА КЪМ МОМЕНТАНА УТВЪРЖДАВАНЕ НА АКТА:	16081,50 лв.
7. БИВШИ СОБСТВЕНИК НА ИМОТА	-

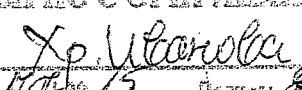

2
 СТОЛИЧНА ОБЩИНА
 РАЙОН "СЕРДИКА"
 ВЪРНО С ОРИГИНАЛА
 № 70 Иванова
 Директор Бс

СТОЛИЧЕН ОБЩИНСКИ СЪВЕТ

Приложение № 90.2 към Решение № 519 по Протокол № 86/23.07.2015г.

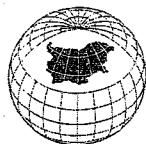
л.2 от вс.л.2

8. СЪСОБСТВЕНИЦИ	-
9. НОМЕР И ДАТА НА СЪСТАВЕНИ ПО-РАНО АКТОВЕ	-
10. ПРЕДОСТАВЕНИ ПРАВА ЗА УПРАВЛЕНИЕ:	
11. РАЗПОРЕДИТЕЛНИ ДЕЙСТВИЯ С ИМОТА (ЧАСТ ОТ ИМОТА):	
12. АКТОСЪСТАВИТЕЛ: Елизабета Кирилова Георгиева – н-к отдел “УОСЖН”	 (ПОДПИС)
ЗАБЕЛЕЖКА: В графа 3 „ВИД И ОПИСАНИЕ НА ИМОТА” да се чете: Търговски обект в сектор „Д”, № 06; обозначен в одобрената кадастрална карта като самостоятелен обект в сграда с идентификатор 68134.513.2.7.97, разположен в поземлен имот с идентификатор 68134.513.2 Граници на самостоятелния обект в сградата: На същия етаж – 68134.513.2.7.95, 68134.513.2.7.96, 68134.513.2.7.98; Под обекта - няма; Над обекта – няма Останалата част в графа 3 остава непроменена.	

1
СТОЛИЧНА ОБЩИНА
РАЙОН "СРЕДИНА"
ВЕРНО С ОРЪГИНАЛА
Има: 
Дата: 15.07.15. Почет: 

ПРЕДСЕДАТЕЛ


/ЕЛЕН ГЕРДЖИКОВ/



АГЕНЦИЯ ПО ГЕОДЕЗИЯ,
КАРТОГРАФИЯ И КАДАСТЪР

л.1 от вс.л.1
София 1618, кв. ПАВЛОВО, ул. МУСАЛА №1
ТЕЛ.: 02/818 83 83, ФАКС: 02/955 53 33
ACAD@CADASTRE.BG • WWW.CADASTRE.BG
стр. 1 от 1

СЛУЖБА ПО ГЕОДЕЗИЯ, КАРТОГРАФИЯ И КАДАСТЪР - ГР. СОФИЯ

1618, кв. "ПАВЛОВО", Ул. "МУСАЛА" №1, 02/8188374; Факс: 02/9557266,
sofia@cadastre.bg, БУЛСТАТ:130362903

СХЕМА № 15-265264-25.06.2015 г.
НА САМОСТОЯТЕЛЕН ОБЕКТ В СГРАДА

с идентификатор 68134.513.2.7.98

Гр. София, общ. Столична, обл. София (столица)

По кадастралната карта и кадастралните регистри, одобрени със Заповед РД-18-53/23.11.2011 г.
на ИЗПЪЛНИТЕЛЕН ДИРЕКТОР НА АГКК

Последно изменение със заповед: няма издадена заповед за изменение в КККР

Адрес на имота: гр. София, район Сердика, бул. "Княгиня Мария Луиза", ет. -1, обект Д-7

Самостоятелният обект се намира в сграда № 7, разположена в поземлени имоти с идентификатори
68134.511.94, 68134.513.1, 68134.513.2, 68134.513.4, 68134.513.5, 68134.513.149, 68134.513.150 и

принадлежи към поземлен имот с идентификатор 68134.513.2

Предназначение на самостоятелния обект: За търговска дейност

Брой нива на обекта: 1

Посочена в документа площ: 45.88 кв.м

Прилежащи части: ...

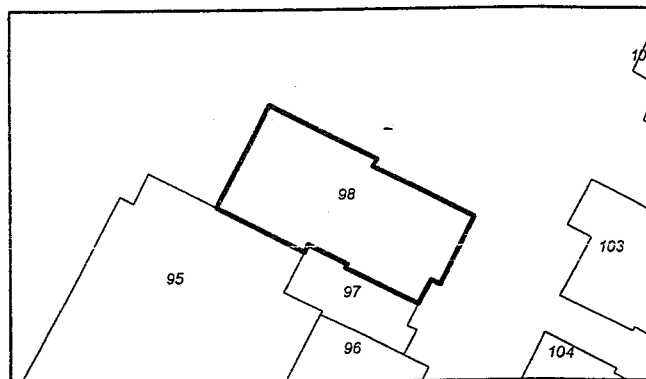
Ниво: 1

Съседни самостоятелни обекти в сградата:

На същия етаж: 68134.513.2.7.95, 68134.513.2.7.97

Под обекта: няма

Над обекта: няма



Стар идентификатор: няма

Собственици:

1. 000696327, СТОЛИЧНА ОБЩИНА

Няма данни за идеалните части

Акт за частна общинска собственост № 1338 от 07.01.2009г., издаден от СО-РАЙОН СЕРДИКА

Носители на други вещни права:

няма данни





Схема № 15-265264-25.06.2015 г. издадена въз основа на
документ с входящ № 01-181825-24.06.2015 г.

ПРЕДСЕДАТЕЛ:

инж. П. Караджова/
ЕЛЕН ГЕРДЖИКОВ/

МИНИСТЕРСТВО НА РЕГИОНАЛНОТО РАЗВИТИЕ И БЛАГОУСТРОЙСТВОТО

СТОЛИЧНА ОБЩИНА

ОБЛАСТ СОФИЯ

БУЛСТАТ: Ю-000696327

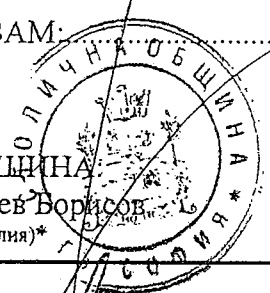
НДР: 1223027772

УТВЪРЖДАВАМ:
(подпис и печат)

Вписване по ЗС/ПВ
Служба по вписванията:

КМЕТ НА ОБЩИНА
Бойко Методиев Борисов
(име, презиме и фамилия)*

СЪДИЯ ПО ВПИСВАНИЯТА:
(име, презиме и фамилия)



АКТ № 1338

ЗА ЧАСТНА ОБЩИНСКА СОБСТВЕНОСТ

Регистър.....
Картотека.....
Досие – 15



Одобривам:
(подпис и печат)
Кмет на Район СЕРДИКА
Тодор Славов Керъстев
(име, презиме и фамилия)

1. ДАТА НА СЪСТАВЯНЕ

04.01.2009г.

2. ПРАВНО ОСНОВАНИЕ

Чл.2, ал.1, т. 7 от Закона за общинската собственост

3. ВИД И ОПИСАНИЕ НА ИМОТА

Търговски обект в сектор "Д", № 07 състоящ се от зала, склад и санитарен възел с площ от 45.88 кв.м.; РЗП – 51.59 кв.м.
ниво -5.10

МЕСТОНАХОЖДЕНИЕ

Гр. София, Район Сердика, Централна гара, м. Предгаров площад
Подлез Ротонда – ниво "-5.10"

5. ГРАНИЦИ НА ИМОТА


Изток - Пешеходна зона "Д" № 0
Запад - Търговски обект "Д" № 04
Север - Стълбище "Д" № 03
Юг - Търговски обекти: "Д" № 06, "Д" № 08

6. ДАНЪЧНА ОЦЕНКА НА ИМОТА КЪМ МОМЕНТАНА УТВЪРЖДАВАНЕ НА АКТА:

58840,10 лв.

7. БИВШ СОБСТВЕНИК НА ИМОТА

-



СТОЛИЧЕН ОБЩИНСКИ СЪВЕТ

Приложение № 91.2 към Решение № 519 по Протокол № 86/23.07.2015г.

л.2 от вс.л.2

8. СЪСОБСТВЕНИЦИ

9. НОМЕР И ДАТА НА
СЪСТАВЕНИ ПО-РАНО
АКТОВЕ

10. ПРЕДОСТАВЕНИ ПРАВА ЗА УПРАВЛЕНИЕ:

11. РАЗПОРЕДИТЕЛНИ ДЕЙСТВИЯ С ИМОТА (ЧАСТ ОТ ИМОТА):

12. АКТОСЪСТАВИТЕЛ:

Елизабета Кирилова Георгиева – н-к отдел “УОСЖН”

.....
(ПОДПИС)

ЗАБЕЛЕЖКА:

Хр. Иванова
0.08/15

ПРЕДСЕДАТЕЛ:

/ЕЛЕН ГЕРДЖИКОВ/