



АГЕНЦИЯ ПО ГЕОДЕЗИЯ,
КАРТОГРАФИЯ И КАДАСТЪР

Л.1 от вс.л.1

София 1618, кв. ПАВЛОВО, ул. МУСАЛА №1
ТЕЛ.: 02/818 83 83, ФАКС: 02/955 53 33
ACAD@CADASTRE.BG • WWW.CADASTRE.BG
стр. 1 от 1

СЛУЖБА ПО ГЕОДЕЗИЯ, КАРТОГРАФИЯ И КАДАСТЪР - ГР. СОФИЯ

1618, кв. "ПАВЛОВО", Ул. "МУСАЛА" №1, 02/8188374; Факс: 02/9557266,
sofia@cadastre.bg, БУЛСТАТ:130362903

СХЕМА № 15-265233-25.06.2015 г.
НА САМОСТОЯТЕЛЕН ОБЕКТ В СГРАДА

с идентификатор 68134.513.2.7.81

Гр. София, общ. Столична, обл. София (столица)

По кадастралната карта и кадастралните регистри, одобрени със Заповед РД-18-53/23.11.2011 г.
на ИЗПЪЛНИТЕЛЕН ДИРЕКТОР НА АГКК

Последно изменение със заповед: няма издадена заповед за изменение в КККР

Адрес на имота: гр. София, район Сердика, бул. "Княгиня Мария Луиза", ет. -1, обект Г-23

Самостоятелният обект се намира в сграда № 7, разположена в поземлени имоти с идентификатори
68134.511.94, 68134.513.1, 68134.513.2, 68134.513.4, 68134.513.5, 68134.513.149, 68134.513.150 и
принадлежи към поземлен имот с идентификатор 68134.513.2

Предназначение на самостоятелния обект: За търговска дейност

Брой нива на обекта: 1

Посочена в документа площ: 26.55 кв.м

Прилежащи части: ...

Ниво: 1

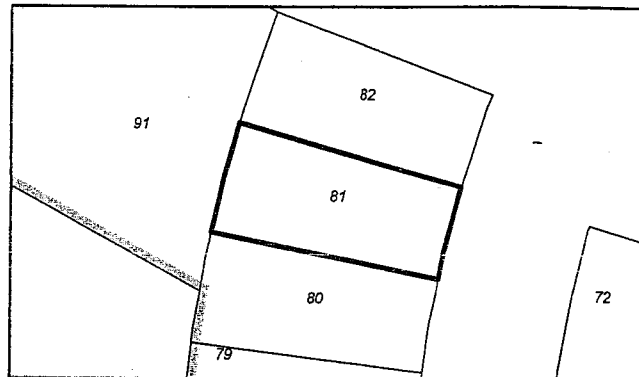
Съседни самостоятелни обекти в сградата:

На същия етаж: 68134.513.2.7.80, 68134.513.2.7.82,

68134.513.2.7.91

Под обекта: няма

Над обекта: няма



Стар идентификатор: няма

Собственици:

1. 000696327, СТОЛИЧНА ОБЩИНА

Няма данни за идеалните части

Акт за частна общинска собственост № 4 том СXXXV рег. 47008 от 29.10.2009г., издаден от Служба по
вписванията гр. София

Носители на други вещни права:

няма данни


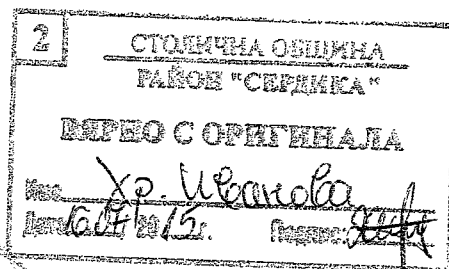


Схема № 15-265233-25.06.2015 г. издадена въз основа на
документ с входящ № 01-181825-24.06.2015 г.

ПРЕДСЕДАТЕЛ:

/ЕЛЕН ГЕРДЖИКОВ/

инж. П. Караджова

РЕПУБЛИКА БЪЛГАРИЯ
МИНИСТЕРСТВО НА РЕГИОНАЛНОТО РАЗВИТИЕ И БЛАГОУСТРОЙСТВОТО
СТОЛИЧНА ОБЩИНА **ОБЛАСТ СОФИЯ**
 БУЛСТАТ: Ю-000696327
 НДР: 1223027772

УТВЪРЖДАВАМ:
 (подпис и печат)

Вписване по ЗО/ПВ
 Служба по вписванията:

КМЕТ НА ОБЩИНА:
 Бойко Методиев Борисов
 (име, презиме и фамилия)

СЪДИЯ ПО ВПИСВАНИЯТА
 (име, презиме и фамилия)



АКТ № 1312
ЗА ЧАСТНА ОБЩИНСКА СОБСТВЕНОСТ

Регистър.....
 Картотека.....
 Досие – 15

Одобрявам:
 (подпис и печат)
 кмет на Район СЕРДИКА
 Тодор Славов Кръстев
 (име, презиме и фамилия)

1. ДАТА НА СЪСТАВЯНЕ	19.11.2008г.
2. ПРАВНО ОСНОВАНИЕ	Чл.2, ал.1, т. 7 от Закона за общинската собственост
3. ВИД И ОПИСАНИЕ НА ИМОТА	Търговски обект в сектор "Г", № 23 състоящ се от зала, склад и санитарен възел с площ от 26.55 кв.м.; РЗП – 28.40 кв.м. ниво -5.10
МЕСТОНАХОЖДЕНИЕ	Гр. София, Район Сердика, Централна гара, м. Предгаров площад Подлез Ротонда – ниво "-5.10"
5. ГРАНИЦИ НА ИМОТА	Изток – Пешеходна зона "Г" № 0 Запад – Технически помещения "Г" № 33 Север - Търговски обект "Г" № 24 Юг - Търговски обект "Г" № 22
6. ДАНЪЧНА ОЦЕНКА НА ИМОТА КЪМ МОМЕНТАНА УТВЪРЖДАВАНЕ НА АКТА:	32 391, 20 лв.

2

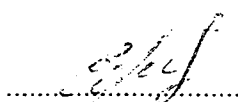
СТОЛИЧНА ОБЩИНА
 РАЙОН "СЕРДИКА"


ВЕРИО С ОРИГИНАЛА

Име: Хр. Улянова
 Дата: 21.11.2008г. Подпис: [подпис]

СТОЛИЧЕН ОБЩИНСКИ СЪВЕТ

Приложение № 78.2 към Решение № 519 по Протокол № 86/23.07.2015г.

7. БИВШ СОБСТВЕНИК НА ИМОТА	-	л.2 от вс.л.2
8. СЪСОБСТВЕНИЦИ	-	
9. НОМЕР И ДАТА НА СЪСТАВЕНИ ПО-РАНО АКТОВЕ	-	
10. ПРЕДОСТАВЕНИ ПРАВА ЗА УПРАВЛЕНИЕ:		
11. РАЗПОРЕДИТЕЛНИ ДЕЙСТВИЯ С ИМОТА (ЧАСТ ОТ ИМОТА):		
12. АКТОСЪСТАВИТЕЛ: Елизабета Кирилова Георгиева – н-к отдел “УОСЖН”		 (ПОДПИС)
ЗАБЕЛЕЖКА:		



ПРЕДСЕДАТЕЛ:


/ЕЛЕН ГЕРДЖИКОВ/



АГЕНЦИЯ ПО ГЕОДЕЗИЯ,
КАРТОГРАФИЯ И КАДАСТЪР

л.1 от вс.л.1

София 1618, кв. ПАВЛОВО, ул. МУСАЛА №1
ТЕЛ.: 02/818 83 83, ФАКС: 02/955 53 33
ACAD@CADASTRE.BG • WWW.CADASTRE.BG
стр. 1 от 1

СЛУЖБА ПО ГЕОДЕЗИЯ, КАРТОГРАФИЯ И КАДАСТЪР - ГР. СОФИЯ

1618, кв. "ПАВЛОВО", Ул. "МУСАЛА" №1, 02/8188374; Факс: 02/9557266,
sofia@cadastre.bg, БУЛСТАТ:130362903

СХЕМА № 15-265237-25.06.2015 г.
НА САМОСТОЯТЕЛЕН ОБЕКТ В СГРАДА

с идентификатор 68134.513.2.7.82

Гр. София, общ. Столична, обл. София (столица)

По кадастралната карта и кадастралните регистри, одобрени със Заповед РД-18-53/23.11.2011 г.
на ИЗПЪЛНИТЕЛЕН ДИРЕКТОР НА АГКК

Последно изменение със заповед: няма издадена заповед за изменение в КККР

Адрес на имота: гр. София, район Сердика, бул. "Княгиня Мария Луиза", ет. -1, обект Г-24

Самостоятелният обект се намира в сграда № 7, разположена в поземлени имоти с идентификатори
68134.511.94, 68134.513.1, 68134.513.2, 68134.513.4, 68134.513.5, 68134.513.149, 68134.513.150 и
принадлежи към поземлен имот с идентификатор 68134.513.2

Предназначение на самостоятелния обект: За търговска дейност

Брой нива на обекта: 1

Посочена в документа площ: 25.49 кв.м

Прилежащи части: ...

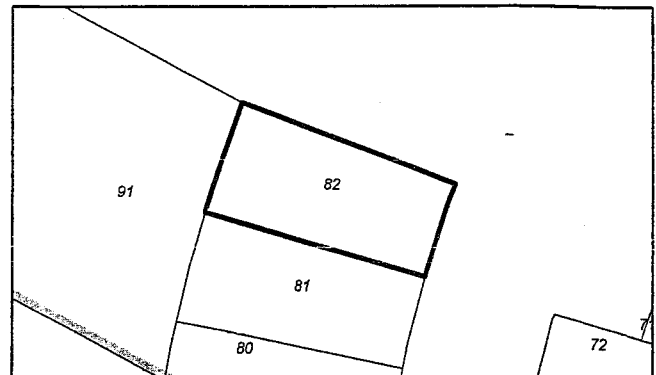
Ниво: 1

Съседни самостоятелни обекти в сградата:

На същия етаж: 68134.513.2.7.81, 68134.513.2.7.91

Под обекта: няма

Над обекта: няма



Стар идентификатор: няма

Собственици:

1. 000696327, СТОЛИЧНА ОБЩИНА

Няма данни за идеалните части

Акт за частна общинска собственост № 9 том СХХХV рег. 47021 от 29.10.2009г., издаден от Служба по
вписванията гр. София

Носители на други вещни права:

няма данни

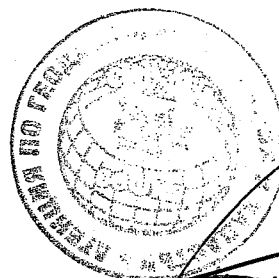
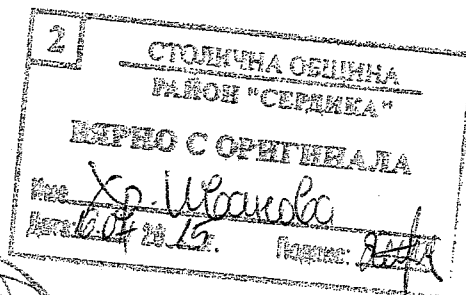



Схема № 15-265237-25.06.2015 г. издадена въз основа на
документ с входящ № 01-181825-24.06.2015 г.

Елена Герджикова
/и.п. Караджова/

ПРЕДСЕДАТЕЛ:

/ЕЛЕН ГЕРДЖИКОВ/



РЕПУБЛИКА БЪЛГАРИЯ
МИНИСТЕРСТВО НА РЕГИОНАЛНОТО РАЗВИТИЕ И БЛАГОУСТРОЙСТВОТО
СТОЛИЧНА ОБЩИНА
 БУЛСТАТ: Ю-000696327
 НДР: 1223027772

УТВЪРЖДАВАМ
 (подпис и печат)

КМЕТ НА ОБЩИНА
 Бойко Методиев Борисов
 (име, презиме и фамилия)



60993
 09 СМН
 47021

Вписване по ВС/ПВ
 Служба по-вписванията:

СЪДИЯ ПО ВПИСВАНИЯТА
 (име, презиме и фамилия)

АКТ № 1313
ЗА ЧАСТНА ОБЩИНСКА СОБСТВЕНОСТ

Регистър.....
 Картотека.....
 Досие – 15

Одобрявам:
 (подпис и печат)
 кмет на Район СЕРДИКА
 Тодор Славов Кръстев
 (име, презиме и фамилия)

1. ДАТА НА СЪСТАВЯНЕ	19.11.2008г.
2. ПРАВНО ОСНОВАНИЕ	Чл.2, ал.1, т. 7 от Закона за общинската собственост
3. ВИД И ОПИСАНИЕ НА ИМОТА	Търговски обект в сектор "Г", № 24 състоящ се от зала, склад и санитарен възел с площ от 25.49 кв.м.; РЗП – 27.78 кв.м. ниво -5.10
МЕСТОНАХОЖДЕНИЕ	Гр. София, Район Сердика, Централна гара, м. Предгаров площад Подлез Ротонда – ниво "-5.10"
5. ГРАНИЦИ НА ИМОТА	Изток – Пешеходна зона "Г" № 0 Север – Пешеходна зона "Г" № 0 Юг - Търговски обект "Г" № 23
6. ДАНЪЧНА ОЦЕНКА НА ИМОТА КЪМ МОМЕНТАНА УТВЪРЖДАВАНЕ НА АКТА:	31684,00 лв.

2

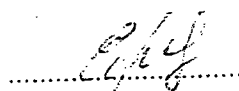
СТОЛИЧНА ОБЩИНА
 РАЙОН "СЕРДИКА"

ВЪРНО С ОРИГИНАЛА

Име: Хр. Иванова
 Дата: 19.11.2015г. Подпис: [Signature]

СТОЛИЧЕН ОБЩИНСКИ СЪВЕТ


Приложение № 79.2 към Решение № 519 по Протокол № 86/23.07.2015г.

7. БИВШ СОБСТВЕНИК НА ИМОТА	-	л.2 от вс.л.2
8. СЪСОБСТВЕНИЦИ	-	
9. НОМЕР И ДАТА НА СЪСТАВЕНИ ПО-РАНО АКТОВЕ	-	
10. ПРЕДОСТАВЕНИ ПРАВА ЗА УПРАВЛЕНИЕ:		
11. РАЗПОРЕДИТЕЛНИ ДЕЙСТВИЯ С ИМОТА (ЧАСТ ОТ ИМОТА):		
12. АКТОСЪСТАВИТЕЛ: Елизабета Кирилова Георгиева – н-к отдел “УОСЖН”		 (ПОДПИС)
ЗАБЕЛЕЖКА:		

1
СТОЛИЧНА ОБЩИНА
РАЙОН "СЕРБИКА"
БЯРМО С СРЕДНЕАЛТА
Име: Хр. Иванова
Пол: М.
Код: 60113

ПРЕДСЕДАТЕЛ:


/ЕЛЕН ГЕРДЖИКОВ/



СЛУЖБА ПО ГЕОДЕЗИЯ, КАРТОГРАФИЯ И КАДАСТЪР - ГР. СОФИЯ

1618, кв. "ПАВЛОВО", Ул. "МУСАЛА" №1, 02/8188374; Факс: 02/9557266,
sofia@cadastre.bg, БУЛСТАТ:130362903

СХЕМА № 15-265240-25.06.2015 г.
НА САМОСТОЯТЕЛЕН ОБЕКТ В СГРАДА

с идентификатор 68134.513.2.7.83

Гр. София, общ. Столична, обл. София (столица)

По кадастралната карта и кадастралните регистри, одобрени със Заповед РД-18-53/23.11.2011 г.
на ИЗПЪЛНИТЕЛЕН ДИРЕКТОР НА АГКК

Последно изменение със заповед: няма издадена заповед за изменение в КККР

Адрес на имота: гр. София, район Сердика, бул. "Княгиня Мария Луиза", ет. -1, обект Г-25

Самостоятелният обект се намира в сграда № 7, разположена в поземлени имоти с идентификатори
68134.511.94, 68134.513.1, 68134.513.2, 68134.513.4, 68134.513.5, 68134.513.149, 68134.513.150 и
принадлежи към поземлен имот с идентификатор 68134.513.2

Предназначение на самостоятелния обект: За търговска дейност

Брой нива на обекта: 1

Посочена в документа площ: 26.64 кв.м

Прилежащи части: ...

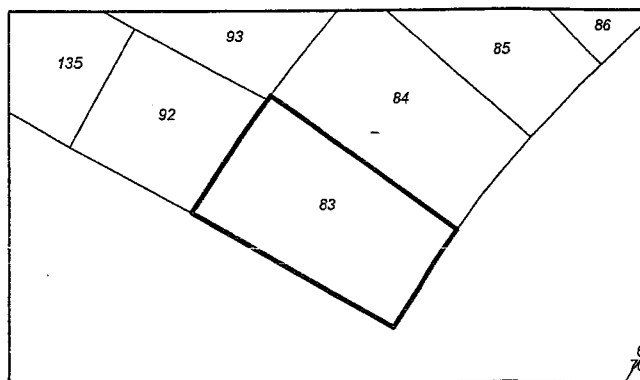
Ниво: 1

Съседни самостоятелни обекти в сградата:

На същия етаж: 68134.513.2.7.84, 68134.513.2.7.93,
68134.513.2.7.92

Под обекта: няма

Над обекта: няма



Стар идентификатор: няма

Собственици:

1. 000696327, СТОЛИЧНА ОБЩИНА

площ 26.64 кв.м. от правото на собственост

Акт за частна общинска собственост № 25 том СХХХV рег. 47041 от 29.10.2009г., издаден от Служба по
вписванията гр. София

Носители на други вещни права:

няма данни

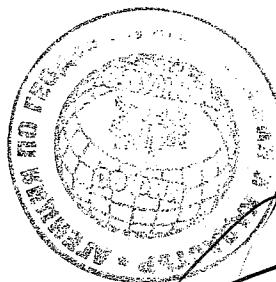
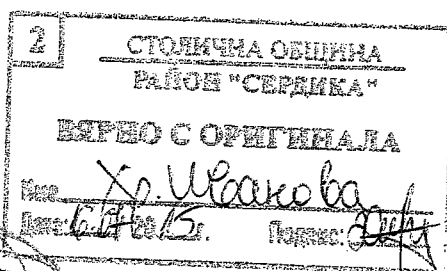


Схема № 15-265240-25.06.2015 г. издадена въз основа на
документ с входящ № 01-181825-24.06.2015 г.

ПРЕДСЕДАТЕЛ:

/ЕЛЕН ПЕРДЖИКОВ/

инж. П. Караджова/

<p>РЕПУБЛИКА БЪЛГАРИЯ</p> <p>МИНИСТЕРСТВО НА РЕГИОНАЛНОТО РАЗВИТИЕ И БЛАГОУСТРОЙСТВОТО</p> <p>СТОЛИЧНА ОБЩИНА ОБЛАСТ СОФИЯ</p> <p>БУЛСТАТ: Ю-000696327</p> <p>НДР: 1223027772</p>	
<p>УТВЪРЖДАВАМ:.....</p> <p>(подпис и печат)</p> <p>КМЕТ НА ОБЩИНА</p> <p>Бойко Методиев Борисов</p> <p>(име, презиме и фамилия)</p>	
<p>Вписване по ЗС/ПВ</p> <p>Служба по вписванията:</p> <p>СЪДИЯ ПО ВПИСВАНИЯТА:</p> <p>(име, презиме и фамилия)</p>	
<p>АКТ № 1314</p> <p>ЗА ЧАСТНА ОБЩИНСКА СОБСТВЕНОСТ</p>	
<p>Регистър.....</p> <p>Картотека.....</p> <p>Досие – 15</p>	<p>Одобрявам:.....</p> <p>(подпис и печат)</p> <p>кмет на Район СЕРДИКА</p> <p>Тодор Славов Кръстев</p> <p>(име, презиме и фамилия)</p>
1. ДАТА НА АСЪСТАВЯНЕ	19.11.2008г.
2. ПРАВНО ОСНОВАНИЕ	Чл.2, ал.1, т. 7 от Закона за общинската собственост
3. ВИД И ОПИСАНИЕ НА ИМОТА	Търговски обект в сектор "Г", № 25 състоящ се от зала, склад и санитарен възел с площ от 26.64 кв.м.; РЗП – 28.80 кв.м. ниво -5.10
МЕСТОНАХОЖДЕНИЕ	Гр. София, Район Сердика, Централна гара, м. Предгаров площад Подлез Ротонда – ниво "-5.10"
5. ГРАНИЦИ НА ИМОТА	Изток – Търговски обект "Г" № 26 Запад - Пешеходна зона "Г" № 0 Юг - Пешеходна зона "Г" № 0
6. ДАНЪЧНА ОЦЕНКА НА ИМОТА КЪМ МОМЕНТАНА УТВЪРЖДАВАНЕ НА АКТА:	32847,40 лв.



2

СТОЛИЧНА ОБЩИНА
РАЙОН "СЕРДИКА"

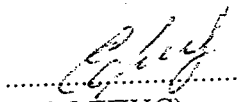
ВЪРНЕО С ОРИГИНАЛА


Име: Хр. Иванова

Дата: 19.11.2015г. Подпис: [Signature]

СТОЛИЧЕН ОБЩИНСКИ СЪВЕТ

Приложение № 80.2 към Решение № 519 по Протокол № 86/23.07.2015г.

7. БИВШ СОБСТВЕНИК НА ИМОТА	-	л.2 от вс.л.2
8. СЪСОБСТВЕНИЦИ	-	
9. НОМЕР И ДАТА НА СЪСТАВЕНИ ПО-РАНО АКТОВЕ	-	
10. ПРЕДОСТАВЕНИ ПРАВА ЗА УПРАВЛЕНИЕ:		
11. РАЗПОРЕДИТЕЛНИ ДЕЙСТВИЯ С ИМОТА (ЧАСТ ОТ ИМОТА):		
12. АКТОСЪСТАВИТЕЛ: Елизабета Кирилова Георгиева – н-к отдел “УОСЖН”		 (ПОДПИС)
ЗАБЕЛЕЖКА:		



ПРЕДСЕДАТЕЛ:


/ЕЛЕН ГЕРДЖИКОВ/



СЛУЖБА ПО ГЕОДЕЗИЯ, КАРТОГРАФИЯ И КАДАСТЪР - ГР. СОФИЯ

1618, кв. "ПАВЛОВО", Ул. "МУСАЛА" №1, 02/8188374; Факс: 02/9557266,
sofia@cadastre.bg, БУЛСТАТ:130362903

СХЕМА № 15-265243-25.06.2015 г.
НА САМОСТОЯТЕЛЕН ОБЕКТ В СГРАДА

с идентификатор 68134.513.2.7.84

Гр. София, общ. Столична, обл. София (столица)

По кадастралната карта и кадастралните регистри, одобрени със Заповед РД-18-53/23.11.2011 г.
на ИЗПЪЛНИТЕЛЕН ДИРЕКТОР НА АГКК

Последно изменение със заповед: няма издадена заповед за изменение в КККР

Адрес на имота: гр. София, район Сердика, бул. "Княгиня Мария Луиза", ет. -1, обект Г-26

Самостоятелният обект се намира в сграда № 7, разположена в поземлени имоти с идентификатори
68134.511.94, 68134.513.1, 68134.513.2, 68134.513.4, 68134.513.5, 68134.513.149, 68134.513.150 и
принадлежи към поземлен имот с идентификатор 68134.513.2

Предназначение на самостоятелния обект: За търговска дейност

Брой нива на обекта: 1

Посочена в документа площ: 25.42 кв.м

Прилежащи части: ...

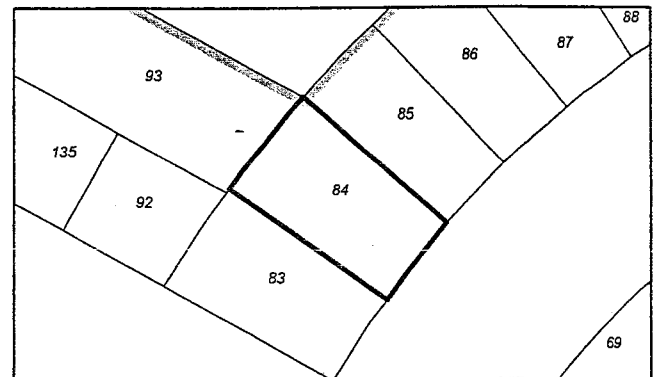
Ниво: 1

Съседни самостоятелни обекти в сградата:

На същия етаж: 68134.513.2.7.83, 68134.513.2.7.85,
68134.513.2.7.93

Под обекта: няма

Над обекта: няма



Стар идентификатор: няма

Собственици:

1. 000696327, СТОЛИЧНА ОБЩИНА

Няма данни за идеалните части

Акт за частна общинска собственост № 8 том СХХХV рег. 47016 от 29.10.2009г., издаден от Служба по
вписванията гр. София

Носители на други вещни права:

няма данни

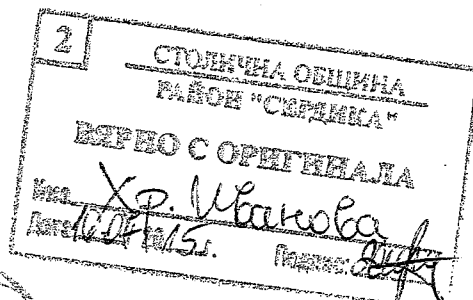

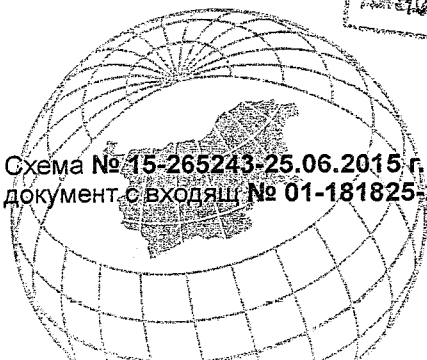


Схема № 15-265243-25.06.2015 г. издадена въз основа на
документ, с входящ № 01-181825-24.06.2015 г.



Ген. П. Караджова

ПРЕДСЕДАТЕЛ:

/ЕЛЕН ГЕРДЖИКОВ/

РЕПУБЛИКА БЪЛГАРИЯ
МИНИСТЕРСТВО НА РЕГИОНАЛНОТО РАЗВИТИЕ И БЛАГОУСТРОЙСТВОТО
СТОЛИЧНА ОБЩИНА
 БУЛСТАТ: Ю-000696327
 НДР: 1223027772
ОБЛАСТ СОФИЯ

УТВЪРЖДАВАМ *име 60988* Вписване по ЗС/ПВ
 (подпис и печат) Служба по вписванията:
 КМЕТ НА ОБЩИНА: *09 СХХIV 8*
 Бойко Методиев Борисов *47016* СЪДИЯ ПО ВПИСВАНИЯТА:
 (име, презиме и фамилия) (име, презиме и фамилия)

АКТ № 1315
ЗА ЧАСТНА ОБЩИНСКА СОБСТВЕНОСТ


Регистър Одобрявам:
 Картотека (подпис и печат)
 Досие - 15 кмет на Район СЕРДИКА
 Тодор Славов Кръстев
 (име, презиме и фамилия)

1. ДАТА НА СЪСТАВЯНЕ	<i>19.11.2008г.</i>
2. ПРАВНО ОСНОВАНИЕ	Чл.2, ал.1, т. 7 от Закона за общинската собственост
3. ВИД И ОПИСАНИЕ НА ИМОТА	Търговски обект в сектор "Г", № 26 състоящ се от зала, склад и санитарен възел с площ от 25.42 кв.м.; РЗП - 26.99 кв.м. ниво -5.10
МЕСТОНАХОЖДЕНИЕ	Гр. София, Район Сердика, Централна гара, м. Предгаров площад Подлез Рогонда - ниво "-5.10"
5. ГРАНИЦИ НА ИМОТА	Изток - Търговски обект "Г" № 27 Запад - Търговски обект "Г" № 25 Юг - Пешеходна зона "Г" № 0
6. ДАНЪЧНА ОЦЕНКА НА ИМОТА КЪМ МОМЕНТАНА УТВЪРЖДАВАНЕ НА АКТА:	<i>30 483,00 лв.</i>

2
 СТОЛИЧНА ОБЩИНА
 РАЙОН "СЕРДИКА"
 ВЪРНЕНО С ОРЕГИНАЛА
 Име: *Хр. Иванова*
 Дата: *16.11.2015* Подпис: *[Signature]*

СТОЛИЧЕН ОБЩИНСКИ СЪВЕТ

Приложение № 81.2 към Решение № 519 по Протокол № 86/23.07.2015г.

7. БИВШ СОБСТВЕНИК НА ИМОТА	-	л.2 от вс.л.2
8. СЪСОБСТВЕНИЦИ	-	
9. НОМЕР И ДАТА НА СЪСТАВЕНИ ПО-РАНО АКТОВЕ	-	
10. ПРЕДОСТАВЕНИ ПРАВА ЗА УПРАВЛЕНИЕ:		
11. РАЗПОРЕДИТЕЛНИ ДЕЙСТВИЯ С ИМОТА (ЧАСТ ОТ ИМОТА):		
12. АКТОСЪСТАВИТЕЛ: Елизабета Кирилова Георгиева – н-к отдел “УОСЖН”		 (ПОДПИС)
ЗАБЕЛЕЖКА:		

2

СТОРИЧНА ОБУКНА
КАРТА "СОФИЯ"

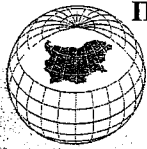
ВЪВЕДНО С ОПРЕДЕЛЕНИЯ

Хр. Иванова

10.07.15

ПРЕДСЕДАТЕЛ:


/ЕЛЕН ГЕРДЖИКОВ/



АГЕНЦИЯ ПО ГЕОДЕЗИЯ,
КАРТОГРАФИЯ И КАДАСТЪР

София 1618, кв. Павлово, ул. Мусала №1
ТЕЛ.: 02/818 83 83, ФАКС: 02/955 53 33
ACAD@CADASTRE.BG • WWW.CADASTRE.BG
стр. 1 от 1

СЛУЖБА ПО ГЕОДЕЗИЯ, КАРТОГРАФИЯ И КАДАСТЪР - ГР. СОФИЯ

1618, кв. "ПАВЛОВО", Ул. "МУСАЛА" №1, 02/8188374; Факс: 02/9557266,
sofia@cadastre.bg, БУЛСТАТ:130362903

СХЕМА № 15-265248-25.06.2015 г.
НА САМОСТОЯТЕЛЕН ОБЕКТ В СГРАДА

с идентификатор 68134.513.2.7.85

Гр. София, общ. Столична, обл. София (столица)

По кадастралната карта и кадастралните регистри, одобрени със Заповед РД-18-53/23.11.2011 г.
на ИЗПЪЛНИТЕЛЕН ДИРЕКТОР НА АГКК

Последно изменение със заповед: няма издадена заповед за изменение в КККР

Адрес на имота: гр. София, район Сердика, бул. "Княгиня Мария Луиза", ет. -1, обект Г-27

Самостоятелният обект се намира в сграда № 7, разположена в поземлени имоти с идентификатори
68134.511.94, 68134.513.1, 68134.513.2, 68134.513.4, 68134.513.5, 68134.513.149, 68134.513.150 и
принадлежи към поземлен имот с идентификатор 68134.513.2

Предназначение на самостоятелния обект: За търговска дейност

Брой нива на обекта: 1

Посочена в документа площ: 23.18 кв.м

Прилежащи части: ...

Ниво: 1

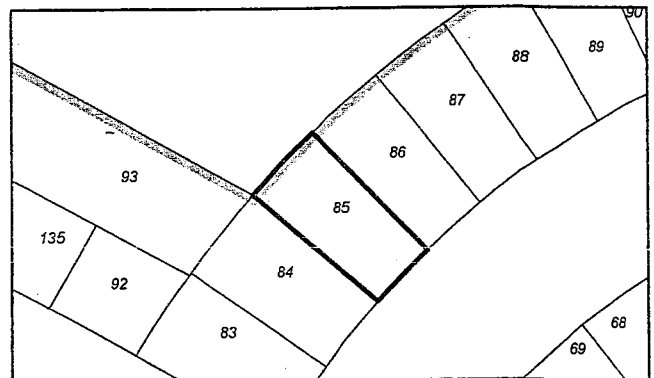
Съседни самостоятелни обекти в сградата:

На същия етаж: 68134.513.2.7.84, 68134.513.2.7.86,

68134.513.2.7.93

Под обекта: няма

Над обекта: няма



Стар идентификатор: няма

Собственици:

1. 000696327, СТОЛИЧНА ОБЩИНА

Няма данни за идеалните части

Акт за частна общинска собственост № 83 том СХХХV рег. 47127 от 29.10.2009г., издаден от Служба по
вписванията гр. София

Носители на други вещни права:

няма данни

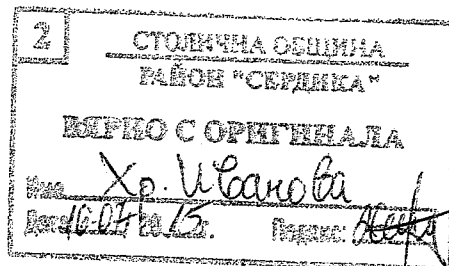



Схема № 15-265248-25.06.2015 г. издадена въз основа на
документ с входящ № 01-181825-24.06.2015 г.



инж. Г. Караджова

ПРЕДСЕДАТЕЛ:

/ЕЛЕН ГЕРДЖИКОВ/

РЕПУБЛИКА БЪЛГАРИЯ
 МИНИСТЕРСТВО НА РЕГИОНАЛНОТО РАЗВИТИЕ И БЛАГОУСТРОЙСТВОТО
СТОЛИЧНА ОБЩИНА
 ОБЛАСТ СОФИЯ
 БУЛСТАТ: Ю-000696327
 НДР: 1223027772

УТВЪРЖДАВА:
 (подпис и печат)

Вписване по ЗС/ПВ
 Служба по вписванията:

КМЕТ НА ОБЩИНАТА:
 Бойко Методиев Борчиев
 (име, презиме и фамилия)

СЪДИЯ ПО ВПИСВАНИЯТА:
 (име, презиме и фамилия)



61070
83
и т.н.

АКТ № 1316
ЗА ЧАСТНА ОБЩИНСКА СОБСТВЕНОСТ

Регистър.....
 Картотека.....
 Досие – 15

Одобрявам:
 (подпис и печат)
 кмет на Район СЕРДИКА
 Тодор Славов Кръстев
 (име, презиме и фамилия)

1. ДАТА НА СЪСТАВЯНЕ	<i>19.11.2008 год.</i>
2. ПРАВНО ОСНОВАНИЕ	Чл.2, ал.1, т. 7 от Закона за общинската собственост
3. ВИД И ОПИСАНИЕ НА ИМОТА	Търговски обект в сектор "Г", № 27 състоящ се от зала, склад и санитарен възел с площ от 23.18 кв.м.; РЗП – 24.83 кв.м. ниво -5.10
МЕСТОНАХОЖДЕНИЕ	Гр. София, Район Сердика, Централна гара, м. Предгаров площад Подлез Ротонда – ниво "-5.10"
5. ГРАНИЦИ НА ИМОТА	Изток – Търговски обект "Г" № 28 Запад - Търговски обект "Г" № 26 Юг - Пешеходна зона "Г" № 0
6. ДАНЪЧНА ОЦЕНКА НА ИМОТА КЪМ МОМЕНТАНА УТВЪРЖДАВАНЕ НА АКТА:	<i>28 387, 90 лв.</i>


2 | **СТОЛИЧНА ОБЩИНА**
РАЙОН "СЕРДИКА"

ВЯРНО С ОРИГИНАЛА


Име: *Хр. Иванова*
 Дата: *16.11.15* Подпис: *[Signature]*

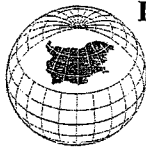
СТОЛИЧЕН ОБЩИНСКИ СЪВЕТ
Приложение № 82.2 към Решение № 519 по Протокол № 86/23.07.2015г.

л.2 от вс.л.2

7. БИВШ СОБСТВЕНИК НА ИМОТА	-
8. СЪСОБСТВЕНИЦИ	-
9. НОМЕР И ДАТА НА СЪСТАВЕНИ ПО-РАНО АКТОВЕ	-
10. ПРЕДОСТАВЕНИ ПРАВА ЗА УПРАВЛЕНИЕ:	
11. РАЗПОРЕДИТЕЛНИ ДЕЙСТВИЯ С ИМОТА (ЧАСТ ОТ ИМОТА):	
12. АКТОСЪСТАВИТЕЛ: Елизабета Кирилова Георгиева – н-к отдел “УОСЖН”	 (ПОДПИС)
ЗАБЕЛЕЖКА:	

СТОЛИЧНА ОБЩИНА
РАЙОН “СЪРБИКА”
ВИЗНО С ОРИГИНАЛА
№ Хр. Иванова
Дата 2015 г. Место

ПРЕДСЕДАТЕЛ: 
/ЕЛЕН ГЕРДЖИКОВ/



АГЕНЦИЯ ПО ГЕОДЕЗИЯ,
КАРТОГРАФИЯ И КАДАСТЪР

София 1618, кв. ПАВЛОВО, ул. МУСАЛА №1
ТЕЛ.: 02/818 83 83, ФАКС: 02/955 53 33
ACAD@CADASTRE.BG • WWW.CADASTRE.BG
стр. 1 от 1

СЛУЖБА ПО ГЕОДЕЗИЯ, КАРТОГРАФИЯ И КАДАСТЪР - ГР. СОФИЯ

1618, кв. "ПАВЛОВО", Ул. "МУСАЛА" №1, 02/8188374; Факс: 02/9557266,
sofia@cadastre.bg, БУЛСТАТ:130362903

СХЕМА № 15-265250-25.06.2015 г.
НА САМОСТОЯТЕЛЕН ОБЕКТ В СГРАДА

с идентификатор 68134.513.2.7.86

Гр. София, общ. Столична, обл. София (столица)

По кадастралната карта и кадастралните регистри, одобрени със Заповед РД-18-53/23.11.2011 г.
на ИЗПЪЛНИТЕЛЕН ДИРЕКТОР НА АГКК

Последно изменение със заповед: няма издадена заповед за изменение в КККР

Адрес на имота: гр. София, район Сердика, бул. "Княгиня Мария Луиза", ет. -1, обект Г-28

Самостоятелният обект се намира в сграда № 7, разположена в поземлени имоти с идентификатори
68134.511.94, 68134.513.1, 68134.513.2, 68134.513.4, 68134.513.5, 68134.513.149, 68134.513.150 и
принадлежи към поземлен имот с идентификатор 68134.513.2

Предназначение на самостоятелния обект: За търговска дейност

Брой нива на обекта: 1

Посочена в документа площ: 23.44 кв.м

Прилежащи части: ...

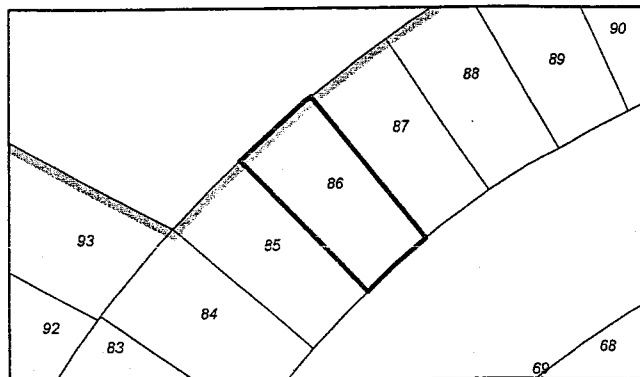
Ниво: 1

Съседни самостоятелни обекти в сградата:

На същия етаж: 68134.513.2.7.85, 68134.513.2.7.87

Под обекта: няма

Над обекта: няма



Стар идентификатор: няма

Собственици:

1. 000696327, СТОЛИЧНА ОБЩИНА

Няма данни за идеалните части

Акт за частна общинска собственост № 123 том СХХХV рег. 47186 от 29.10.2009г., издаден от Служба по
вписванията гр. София

Носители на други вещни права:

няма данни


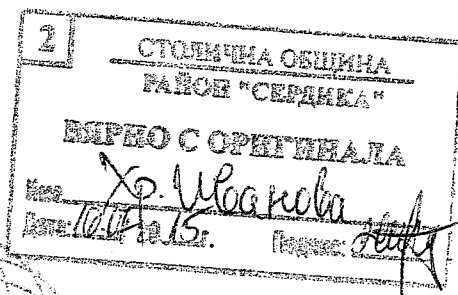


Схема № 15-265250-25.06.2015 г. издадена въз основа на
документ с входящ № 01-181825-24.06.2015 г.

ПРЕДСЕДАТЕЛ:

/ЕЛЕН ГЕРДЖИКОВ/

РЕПУБЛИКА БЪЛГАРИЯ
МИНИСТЕРСТВО НА РЕГИОНАЛНОТО РАЗВИТИЕ И БЛАГОУСТРОЙСТВОТО
СТОЛИЧНА ОБЩИНА
ОБЛАСТ СОФИЯ

БУЛСТАТ № 000696327
 НДР № 12302772

Мин 61014

УТВЪРЖДАВАМ
 (подпис и печат)



19 *СХХК 123*
УТВР

Вписване по ЗС/ПВ
 Служба по вписванията:

КМЕТ НА ОБЩИНА
 Бойко Методиев Борисов
 (име, презиме и фамилия)

СЪДИЯ ПО ВПИСВАНИЯТА
 (име, презиме и фамилия)

АКТ № 1317
ЗА ЧАСТНА ОБЩИНСКА СОБСТВЕНОСТ

Регистър.....
 Картотека.....
 Досие – 13

Одобрявам:
 (подпис и печат)
 кмет на Район СЕРДИКА
 Тодор Славов Кръстев
 (име, презиме и фамилия)

1. ДАТА НА СЪСТАВЯНЕ

19.11.2008г.

2. ПРАВНО ОСНОВАНИЕ

Чл.2, ал.1, т. 7 от Закона за общинската собственост

3. ВИД И ОПИСАНИЕ НА ИМОТА

Търговски обект в сектор "Г", № 28 състоящ се от зала, склад и санитарен възел с площ от 23.44 кв.м.; РЗП – 25.13 кв.м.
 ниво -5.10

МЕСТОНАХОЖДЕНИЕ


Гр. София, Район Сердика, Централна гара, м. Предгаров площад
 Подлез Ротонда – ниво "-5.10"

5. ГРАНИЦИ НА ИМОТА

Изток – Търговски обект "Г" № 29
 Запад - Търговски обект "Г" № 27
 Юг - Пешеходна зона "Г" № 0

6. ДАНЪЧНА ОЦЕНКА НА ИМОТА КЪМ МОМЕНТАНА УТВЪРЖДАВАНЕ НА АКТА:

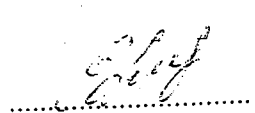
28 661,60 лв.




СТОЛИЧЕН ОБЩИНСКИ СЪВЕТ

Приложение № 83.2 към Решение № 519 по Протокол № 86/23.07.2015г.

Л.2 от вс.л.2

7. БИВШИ СОБСТВЕНИК НА ИМОТА	-
8. СЪСОБСТВЕНИЦИ	-
9. НОМЕР И ДАТА НА СЪСТАВЕНИ ПО-РАНО АКТОВЕ	-
10. ПРЕДОСТАВЕНИ ПРАВА ЗА УПРАВЛЕНИЕ:	
11. РАЗПОРЕДИТЕЛНИ ДЕЙСТВИЯ С ИМОТА (ЧАСТ ОТ ИМОТА):	
12. АКТОСЪСТАВИТЕЛ: Елизабета Кирилова Георгиева – н-к отдел “УОСЖН”	 (ПОДПИС)
ЗАБЕЛЕЖКА:	

СТОЛИЧЕН ОБЩИНСКИ СЪВЕТ
ОБЩИНСКИ СЪВЕТ "СТРЕЖКА"
ИЗВЕЩАНИЕ С ПРЕДЛОЖЕНИЕ
Хр. Иванова
16.07.15г. Проект: 11/15

ПРЕДСЕДАТЕЛ: 
/ЕЛЕН ГЕРДЖИКОВ/



АГЕНЦИЯ ПО ГЕОДЕЗИЯ,
КАРТОГРАФИЯ И КАДАСТЪР

л.1 от вс.л.1

София 1618, кв. ПАВЛОВО, ул. МУСАЛА №1
ТЕЛ.: 02/818 83 83, ФАКС: 02/955 53 33
ACAD@CADASTRE.BG • WWW.CADASTRE.BG
стр. 1 от 1

СЛУЖБА ПО ГЕОДЕЗИЯ, КАРТОГРАФИЯ И КАДАСТЪР - ГР. СОФИЯ

1618, кв. "ПАВЛОВО", Ул. "МУСАЛА" №1, 02/8188374; Факс: 02/9557266,
sofia@cadastre.bg, БУЛСТАТ:130362903

СХЕМА № 15-265252-25.06.2015 г.
НА САМОСТОЯТЕЛЕН ОБЕКТ В СГРАДА

с идентификатор 68134.513.2.7.87

Гр. София, общ. Столична, обл. София (столица)

По кадастралната карта и кадастралните регистри, одобрени със Заповед РД-18-53/23.11.2011 г.
на ИЗПЪЛНИТЕЛЕН ДИРЕКТОР НА АГКК

Последно изменение със заповед: няма издадена заповед за изменение в КККР

Адрес на имота: гр. София, район Сердика, бул. "Княгиня Мария Луиза", ет. -1, обект Г-29

Самостоятелният обект се намира в сграда № 7, разположена в поземлени имоти с идентификатори
68134.511.94, 68134.513.1, 68134.513.2, 68134.513.4, 68134.513.5, 68134.513.149, 68134.513.150 и
принадлежи към поземлен имот с идентификатор 68134.513.2

Предназначение на самостоятелния обект: За търговска дейност

Брой нива на обекта: 1

Посочена в документа площ: 23.48 кв.м

Прилежащи части: ...

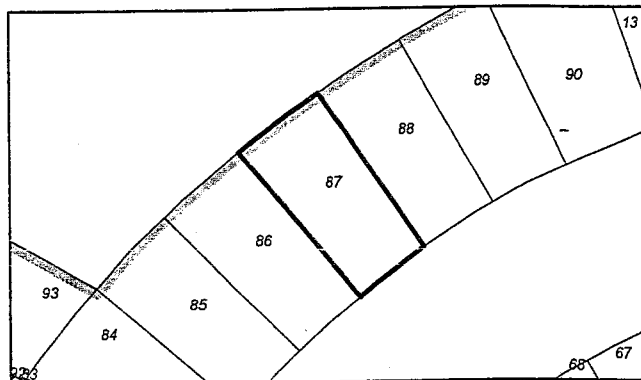
Ниво: 1

Съседни самостоятелни обекти в сградата:

На същия етаж: 68134.513.2.7.86, 68134.513.2.7.88

Под обекта: няма

Над обекта: няма



Стар идентификатор: няма

Собственици:

1. 000696327, СТОЛИЧНА ОБЩИНА

Няма данни за идеалните части

Акт за частна общинска собственост № 13 том СХХХV рег. 47026 от 29.10.2009г., издаден от Служба по
вписванията гр. София

Носители на други вещни права:

няма данни


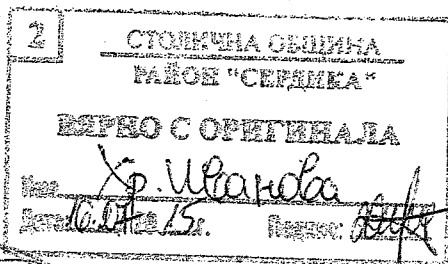


Схема № 15-265252-25.06.2015 г. издадена въз основа на
документ с входящ № 01-181825-24.06.2015 г.

/Ив. П. Караджова/

ПРЕДСЕДАТЕЛ:

/ЕЛЕН ГЕРДЖИКОВ/

РЕПУБЛИКА БЪЛГАРИЯ
МИНИСТЕРСТВО НА РЕГИОНАЛНОТО РАЗВИТИЕ И БЛАГОУСТРОЙСТВОТО
СТОЛИЧНА ОБЩИНА
 БУЛСТАТ: Ю-000696327
 НДР: 1223027772

УТВЪРЖДАВАМ
 (подпис и печат)



КМЕТ НА ОБЩИНА
 Бойко Методиев Бодисов
 (име, презиме и фамилия)

Вписване по ЗС/ПВ
 Служба по вписванията:

СЪДИЯ ПО ВПИСВАНИЯТА
 (име, презиме и фамилия)

АКТ № 1318
ЗА ЧАСТНА ОБЩИНСКА СОБСТВЕНОСТ

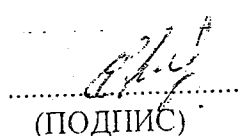
Регистър.....
 Картотека.....
 Досие – 15


Одобрявам:.....
 (подпис и печат)
 кмет на Район СЕРДИКА
 Тодор Славов Кръстев
 (име, презиме и фамилия)

1. ДАТА НА СЪСТАВЯНЕ	10.11.2008г.
2. ПРАВНО ОСНОВАНИЕ	Чл.2, ал.1, т. 7 от Закона за общинската собственост
3. ВИД И ОПИСАНИЕ НА ИМОТА	Търговски обект в сектор "Г", № 29 състоящ се от зала, склад и санитарен възел с площ от 23.48 кв.м.; РЗП – 25.02 кв.м. ниво -5.10
МЕСТОНАХОЖДЕНИЕ	Гр. София, Район Сердика, Централна гара, м. Предгаров площад Подлез Ротонда – ниво "-5.10"
5. ГРАНИЦИ НА ИМОТА	Изток – Търговски обект "Г" № 30 Запад - Търговски обект "Г" № 28 Юг - Пешеходна зона "Г" № 0
6. ДАНЪЧНА ОЦЕНКА НА ИМОТА КЪМ МОМЕНТАНА УТВЪРЖДАВАНЕ НА АКТА:	28616,00 лв.

2
СТОЛИЧНА ОБЩИНА
РАЙОН "СЕРДИКА"
ВЪВЕДЕН С ОРЪДИНАЛА
 Име: Хр. Иванова
 Дата: 10.11.15.
 Подпис: [Signature]

СТОЛИЧЕН ОБШИНСКИ СЪВЕТ
Приложение № 84.2 към Решение № 519 по Протокол № 86/23.07.2015г.

7. БИВШ СОБСТВЕНИК НА ИМОТА	-	л.2 от вс.л.2
8. СЪСОБСТВЕНИЦИ	-	
9. НОМЕР И ДАТА НА СЪСТАВЕНИ ПО-РАНО АКТОВЕ	-	
10. ПРЕДОСТАВЕНИ ПРАВА ЗА УПРАВЛЕНИЕ:		
11. РАЗПОРЕДИТЕЛНИ ДЕЙСТВИЯ С ИМОТА (ЧАСТ ОТ ИМОТА):		
12. АКТОСЪСТАВИТЕЛ: Елизабета Кирилова Георгиева – н-к отдел “УОСЖН”		 (ПОДПИС)
ЗАБЕЛЕЖКА:		



ПРЕДСЕДАТЕЛ:


/ЕЛЕН ГЕРДЖИКОВ/