



СЛУЖБА ПО ГЕОДЕЗИЯ, КАРТОГРАФИЯ И КАДАСТЪР - ГР. СОФИЯ

1618, кв. "ПАВЛОВО", Ул. "МУСАЛА" №1, 02/8188374; Факс: 02/9557266,
sofia@cadastre.bg, БУЛСТАТ:130362903

СХЕМА № 15-265219-25.06.2015 г.
НА САМОСТОЯТЕЛЕН ОБЕКТ В СГРАДА

с идентификатор 68134.513.2.7.74

Гр. София, общ. Столична, обл. София (столица)

По кадастралната карта и кадастралните регистри, одобрени със Заповед РД-18-53/23.11.2011 г.
на ИЗПЪЛНИТЕЛЕН ДИРЕКТОР НА АГКК

Последно изменение със заповед: няма издадена заповед за изменение в КККР

Адрес на имота: гр. София, район Сердика, бул. "Княгиня Мария Луиза", ет. -1, обект Г-16

Самостоятелният обект се намира в сграда № 7, разположена в поземлени имоти с идентификатори
68134.511.94, 68134.513.1, 68134.513.2, 68134.513.4, 68134.513.5, 68134.513.149, 68134.513.150 и
принадлежи към поземлен имот с идентификатор 68134.513.2

Предназначение на самостоятелния обект: За търговска дейност

Брой нива на обекта: 1

Посочена в документа площ: 42.88 кв.м

Прилежащи части: ...

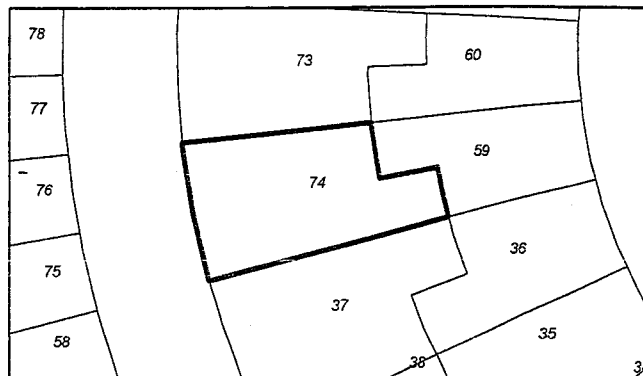
Ниво: 1

Съседни самостоятелни обекти в сградата:

На същия етаж: 68134.513.2.7.37, 68134.513.2.7.36,
68134.513.2.7.59, 68134.513.2.7.60, 68134.513.2.7.73

Под обекта: няма

Над обекта: няма



Стар идентификатор: няма

Собственици:



1. 000696327, СТОЛИЧНА ОБЩИНА

Няма данни за идеалните части

Акт за частна общинска собственост № 292 том XXV рег. 83749 от 17.11.2008г., издаден от Служба по
вписванията гр. София

Носители на други вещни права:

няма данни



Инж. П. Караджова

Схема № 15-265219-25.06.2015 г. издадена въз основа на
документ с входящ № 01-181825-24.06.2015 г.

ПРЕДСЕДАТЕЛ:

/ЕЛЕН ГЕРДЖИКОВ/

17-11-2008

л.1 от вс.л.2

РЕПУБЛИКА БЪЛГАРИЯ
 МИНИСТЕРСТВО НА РЕГИОНАЛНОТО РАЗВИТИЕ И БЛАГОУСТРОЙСТВОТО
 СТОЛИЧНА ОБЩИНА
 ОБЛАСТ СОФИЯ
 БУЛСТАТ: Ю-000696327
 НДР: 1223027772

УТВЪРЖДАВАМ:
 (подпис и печат)

Вписване по ЗС/ПВ
 Служба по вписванията:

КМЕТ НА ОБЩИНА:
 Бойко Методиев Борисов
 (име, презиме и фамилия)

СЪДИЯ ПО ВПИСВАНИЯТА
 (име, презиме и фамилия)

**АКТ № 1301
 ЗА ЧАСТНА ОБЩИНСКА СОБСТВЕНОСТ**

Регистър.....
 Картотека.....
 Досие - 15

Одобрявам:
 (подпис и печат)
 кмет на Район СЕРДИКА
 Тодор Славов Кръстев
 (име, презиме и фамилия)

1. ДАТА НА СЪСТАВЯНЕ

12.11.2008 г.

2. ПРАВНО ОСНОВАНИЕ

Чл.2, ал.1, т. 7 от Закона за общинската собственост

3. ВИД И ОПИСАНИЕ НА ИМОТА

Търговски обект в сектор "Г", № 16 състоящ се от зала, склад и санитарен възел с площ от 42.88 кв.м.; РЗП - 45.19 кв.м.
 ниво -5.10

МЕСТОНАХОЖДЕНИЕ


Гр. София, Район Сердика, Централна гара, м. Предгаров площад
 Подлез Ротонда - ниво "-5.10"

5. ГРАНИЦИ НА ИМОТА

Изток - Търговски обект "Г" № 01
 Запад - Пешеходна зона "Г" № 0
 Север - Търговски обект "Г" № 15


6. ДАНЪЧНА ОЦЕНКА НА ИМОТА КЪМ МОМЕНТАНА УТВЪРЖДАВАНЕ НА АКТА:


51540, 80 лв.



СТОЛИЧЕН ОБЩИНСКИ СЪВЕТ

Приложение № 71.2 към Решение № 519 по Протокол № 86/23.07.2015г.

7. БИВШИ СОБСТВЕНИК НА ИМОТА	-	л.2 от вс.л.2
8. СЪСОБСТВЕНИЦИ	-	
9. НОМЕР И ДАТА НА СЪСТАВЕНИ ПО-РАНО АКТОВЕ	-	
10. ПРЕДОСТАВЕНИ ПРАВА ЗА УПРАВЛЕНИЕ:		
11. РАЗПОРЕДИТЕЛНИ ДЕЙСТВИЯ С ИМОТА (ЧАСТ ОТ ИМОТА):		
12. АКТОСЪСТАВИТЕЛ: Елизабета Кирилова Георгиева – н-к отдел “УОСЖН”		 (ПОДПИС)
ЗАБЕЛЕЖКА:		



ПРЕДСЕДАТЕЛ:


/ЕЛЕН ГЕРДЖИКОВ/



АГЕНЦИЯ ПО ГЕОДЕЗИЯ,
КАРТОГРАФИЯ И КАДАСТЪР

л.1 от вс.л.1

София 1618, кв. ПАВЛОВО, ул. МУСАЛА №1
ТЕЛ.: 02/818 83 83, ФАКС: 02/955 53 33
ACAD@CADASTRE.BG • WWW.CADASTRE.BG
стр. 1 от 1

СЛУЖБА ПО ГЕОДЕЗИЯ, КАРТОГРАФИЯ И КАДАСТЪР - ГР. СОФИЯ

1618, кв. "ПАВЛОВО", Ул. "МУСАЛА" №1, 02/8188374; Факс: 02/9557266,
sofia@cadastre.bg, БУЛСТАТ:130362903

СХЕМА № 15-265220-25.06.2015 г.
НА САМОСТОЯТЕЛЕН ОБЕКТ В СГРАДА

с идентификатор 68134.513.2.7.75

Гр. София, общ. Столична, обл. София (столица)

По кадастралната карта и кадастралните регистри, одобрени със Заповед РД-18-53/23.11.2011 г.
на ИЗПЪЛНИТЕЛЕН ДИРЕКТОР НА АГКК

Последно изменение със заповед: няма издадена заповед за изменение в КККР

Адрес на имота: гр. София, район Сердика, бул. "Княгиня Мария Луиза", ет. -1, обект Г-17

Самостоятелният обект се намира в сграда № 7, разположена в поземлени имоти с идентификатори
68134.511.94, 68134.513.1, 68134.513.2, 68134.513.4, 68134.513.5, 68134.513.149, 68134.513.150 и
принадлежи към поземлен имот с идентификатор 68134.513.2

Предназначение на самостоятелния обект: За търговска дейност

Брой нива на обекта: 1

Посочена в документа площ: 24.30 кв.м

Прилежащи части: ...

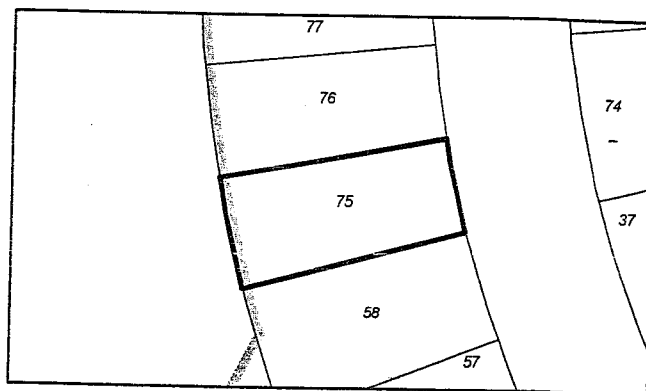
Ниво: 1

Съседни самостоятелни обекти в сградата:

На същия етаж: 68134.513.2.7.58, 68134.513.2.7.76

Под обекта: няма

Над обекта: няма



Стар идентификатор: няма

Собственици:

1. 000696327, СТОЛИЧНА ОБЩИНА

Няма данни за идеалните части

Акт за частна общинска собственост № 293 том XXV рег. 83750 от 17.11.2008г., издаден от Служба по
вписванията гр. София

Носители на други вещни права:

няма данни




Схема № 15-265220-25.06.2015 г. издадена въз основа на
документ с входящ № 01-181825-24.06.2015 г.




/инж. П. Караджова/

ПРЕДСЕДАТЕЛ:

/ЕЛЕН ГЕРДЖИКОВ/

РЕПУБЛИКА БЪЛГАРИЯ
 МИНИСТЕРСТВО НА РЕГИОНАЛНОТО РАЗВИТИЕ И БЛАГОУСТРОЙСТВОТО
 СТОЛИЧНА ОБЩИНА
 ОБЛАСТ СОФИЯ
 БУЛСТАТ: 70-000696327
 НДР: 1223027772
 17-11-2008



УТВЪРЖДАВАМ
 (подпис и печат)

Вписване по ЗС/ПВ
 Служба за вписванията:

КМЕТ НА ОБЩИНА:
 Бойко Методиев Борисов
 (име, презиме и фамилия)

СЪДИЯ ПО ВПИСВАНИЯТА:
 (име, презиме и фамилия)

**АКТ № 1302
 ЗА ЧАСТНА ОБЩИНСКА СОБСТВЕНОСТ**

Регистър.....
 Картотека.....
 Досие / 15

Одобрявам.....
 (подпис и печат)
 кмет на Район СЕРДИКА
 Тодор Славов Кръстев
 (име, презиме и фамилия)

1. ДАТА НА СЪСТАВЯНЕ	17.11.2008г.
2. ПРАВНО ОСНОВАНИЕ	Чл.2, ал.1, т. 7 от Закона за общинската собственост
3. ВИД И ОПИСАНИЕ НА ИМОТА	Търговски обект в сектор "Г", № 17 състоящ се от зала, склад и санитарен възел с площ от 24.30 кв.м.; РЗП – 25.91 кв.м. ниво -5.10
МЕСТОНАХОЖДЕНИЕ	Гр. София, Район Сердика, Централна гара, м. Предгаров площад Подлез Ротонда – ниво "-5.10"
5. ГРАНИЦИ НА ИМОТА	Изток – Пешеходна зона "Г" № 0 Север - Търговски обект "Г" № 18 Юг - Търговски обект "В" № 30
6. ДАНЪЧНА ОЦЕНКА НА ИМОТА КЪМ МОМЕНТАНА УТВЪРЖДАВАНЕ НА АКТА:	29 551,20 лв.

2 СТОЛИЧНА ОБЩИНА
 РАЙОН "СЕРДИКА"
 ВЪВЕДНО С ОРИГИНАЛА
 ИМЕ: Кр. Иванова
 ПОДПИСАНО ОТ: [подпис]
 ПОДАНО НА: [подпис]

СТОЛИЧЕН ОБЩИНСКИ СЪВЕТ

Приложение № 72.2 към Решение № 519 по Протокол № 86/23.07.2015г.

л.2 от вс.л.2

7. БИВШИ СОБСТВЕНИК НА ИМОТА	-
8. СЪСОБСТВЕНИЦИ	-
9. НОМЕР И ДАТА НА СЪСТАВЕНИ ПО-РАНО АКТОВЕ	-
10. ПРЕДОСТАВЕНИ ПРАВА ЗА УПРАВЛЕНИЕ:	
11. РАЗПОРЕДИТЕЛНИ ДЕЙСТВИЯ С ИМОТА (ЧАСТ ОТ ИМОТА):	
12. АКТОСЪСТАВИТЕЛ: Елизабета Кирилова Георгиева – н-к отдел “УОСЖН”	
..... (ПОДПИС)	
ЗАБЕЛЕЖКА:	

2

СТОЛИЧНА ОБЩИНА
РАЙОН "СЕРДИЕЦА"

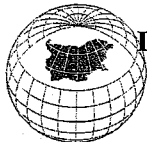
ВЯРЕО С ОРИГИНАЛА

Име: Хр. Иванова

Дата: 16.07.2015г. Подпис: [Signature]

ПРЕДСЕДАТЕЛ:

[Signature]
/ЕЛЕН ГЕРДЖИКОВ/



СЛУЖБА ПО ГЕОДЕЗИЯ, КАРТОГРАФИЯ И КАДАСТЪР - ГР. СОФИЯ

1618, кв. "ПАВЛОВО", Ул. "МУСАЛА" №1, 02/8188374; Факс: 02/9557266,
sofia@cadastre.bg, БУЛСТАТ:130362903

СХЕМА № 15-265223-25.06.2015 г.
НА САМОСТОЯТЕЛЕН ОБЕКТ В СГРАДА

с идентификатор 68134.513.2.7.76

Гр. София, общ. Столична, обл. София (столица)

По кадастралната карта и кадастралните регистри, одобрени със Заповед РД-18-53/23.11.2011 г.
на ИЗПЪЛНИТЕЛЕН ДИРЕКТОР НА АГКК

Последно изменение със заповед: няма издадена заповед за изменение в КККР

Адрес на имота: гр. София, район Сердика, бул. "Княгиня Мария Луиза", ет. -1, обект Г-18

Самостоятелният обект се намира в сграда № 7, разположена в поземлени имоти с идентификатори
68134.511.94, 68134.513.1, 68134.513.2, 68134.513.4, 68134.513.5, 68134.513.149, 68134.513.150 и
принадлежи към поземлен имот с идентификатор 68134.513.2

Предназначение на самостоятелния обект: За търговска дейност

Брой нива на обекта: 1

Посочена в документа площ: 23.66 кв.м

Прилежащи части: ...

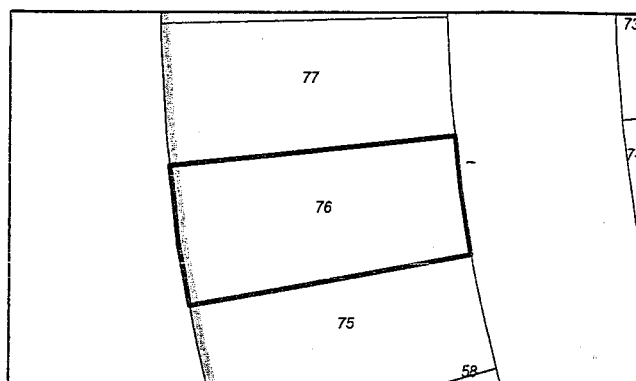
Ниво: 1

Съседни самостоятелни обекти в сградата:

На същия етаж: 68134.513.2.7.75, 68134.513.2.7.77

Под обекта: няма

Над обекта: няма



Стар идентификатор: няма

Собственици:

1. 000696327, СТОЛИЧНА ОБЩИНА

Няма данни за идеалните части

Акт за частна общинска собственост № 294 том XXV рег. 83751 от 17.11.2008г., издаден от Служба по
вписванията гр. София

Носители на други вещни права:

няма данни




Схема № 15-265223-25.06.2015 г. издадена въз основа на
документ с входящ № 01-181825-24.06.2015 г.



/инж. П. Караджова/

ПРЕДСЕДАТЕЛ:

/ЕЛЕН ГЕРДЖИКОВ/

РЕПУБЛИКА БЪЛГАРИЯ
 МИНИСТЕРСТВО НА РЕГИОНАЛНОТО РАЗВИТИЕ И БЛАГОУСТРОЙСТВОТО
СТОЛИЧНА ОБЩИНА
 ОБЛАСТ СОФИЯ
 БУЛСТАТ: Ю-090696327
 НДР: 1223027772

УТВЪРЖДАВАМ:
(подпис и печат)

Вписване по ЗС/ПВ
 Служба по вписванията:

КМЕТ НА ОБЩИНА:
 Бойко Методиев Борисов
(име, презиме и фамилия)

СЪДИЯ ПО ВПИСВАНИЯТА:
(име, презиме и фамилия)

АКТ № 1303
ЗА ЧАСТНА ОБЩИНСКА СОБСТВЕНОСТ

Регистър.....
 Картотека.....
 Досие – 15


Одобрявам:
(подпис и печат)
 кмет на Район СЕРДИКА
 Тодор Славов Кръстев
(име, презиме и фамилия)


1. ДАТА НА СЪСТАВЯНЕ	<i>17.11.2008г.</i>
2. ПРАВНО ОСНОВАНИЕ	Чл.2, ал.1, т. 7 от Закона за общинската собственост
3. ВИД И ОПИСАНИЕ НА ИМОТА	Търговски обект в сектор "Г", № 18 състоящ се от зала, склад и санитарен възел с площ от 23.66 кв.м.; РЗП – 25.33 кв.м. ниво -5.10
МЕСТОНАХОЖДЕНИЕ	Гр. София, Район Сердика, Централна гара, м. Предгаров площад Подлез Ротонда – ниво "-5.10"
5. ГРАНИЦИ НА ИМОТА	Изток – Пешеходна зона "Г" № 0 Север - Търговски обект "Г" № 19 Юг - Търговски обект "Г" № 17
6. ДАНЪЧНА ОЦЕНКА НА ИМОТА КЪМ МОМЕНТАНА УТВЪРЖДАВАНЕ НА АКТА:	<i>28 889, 80 лв.</i>

21
 СТОЛИЧНА ОБЩИНА
 РАЙОН "СЕРДИКА"
 БУЛЕВАР С ОРБИТОВА ПА
 ИМЕ: *Т. Шванова*
 ДАТУМ: *15.11.08*

СТОЛИЧЕН ОБЩИНСКИ СЪВЕТ

Приложение № 73.2 към Решение № 519 по Протокол № 86/23.07.2015г.

7. БИВШИ СОБСТВЕНИК НА ИМОТА	-	л.2 от вс.л.2
8. СЪСОБСТВЕНИЦИ	-	
9. НОМЕР И ДАТА НА СЪСТАВЕНИ ПО-РАНО АКТОВЕ	-	
10. ПРЕДОСТАВЕНИ ПРАВА ЗА УПРАВЛЕНИЕ:		
11. РАЗПОРЕДИТЕЛНИ ДЕЙСТВИЯ С ИМОТА (ЧАСТ ОТ ИМОТА):		
12. АКТОСЪСТАВИТЕЛ: Елизабета Кирилова Георгиева – н-к отдел “УОСЖИ”		 (ПОДПИС)
ЗАБЕЛЕЖКА:		



ПРЕДСЕДАТЕЛ:

/ЕЛЕН ГЕРДЖИКОВ/



АГЕНЦИЯ ПО ГЕОДЕЗИЯ,
КАРТОГРАФИЯ И КАДАСТЪР

л.1 от вс.л.1

София 1618, кв. Павлово, ул. Мусала №1
ТЕЛ.: 02/818 83 83, ФАКС: 02/955 53 33
ACAD@CADASTRE.BG • WWW.CADASTRE.BG
стр. 1 от 1

СЛУЖБА ПО ГЕОДЕЗИЯ, КАРТОГРАФИЯ И КАДАСТЪР - ГР. СОФИЯ

1618, кв. "ПАВЛОВО", Ул. "МУСАЛА" №1, 02/8188374; Факс: 02/9557266,
sofia@cadastre.bg, БУЛСТАТ:130362903

СХЕМА № 15-265227-25.06.2015 г.
НА САМОСТОЯТЕЛЕН ОБЕКТ В СГРАДА

с идентификатор 68134.513.2.7.77

Гр. София, общ. Столична, обл. София (столица)

По кадастралната карта и кадастралните регистри, одобрени със Заповед РД-18-53/23.11.2011 г.
на ИЗПЪЛНИТЕЛЕН ДИРЕКТОР НА АГКК

Последно изменение със заповед: няма издадена заповед за изменение в КККР

Адрес на имота: гр. София, район Сердика, бул. "Княгиня Мария Луиза", ет. -1, обект Г-19

Самостоятелният обект се намира в сграда № 7, разположена в поземлени имоти с идентификатори
68134.511.94, 68134.513.1, 68134.513.2, 68134.513.4, 68134.513.5, 68134.513.149, 68134.513.150 и
принадлежи към поземлен имот с идентификатор 68134.513.2

Предназначение на самостоятелния обект: За търговска дейност

Брой нива на обекта: 1

Посочена в документа площ: 22.97 кв.м

Прилежащи части: ...

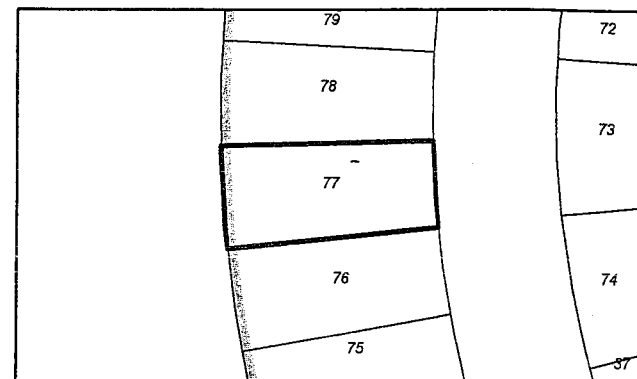
Ниво: 1

Съседни самостоятелни обекти в сградата:

На същия етаж: 68134.513.2.7.76, 68134.513.2.7.78

Под обекта: няма

Над обекта: няма



Стар идентификатор: няма

Собственици:

1. 000696327, СТОЛИЧНА ОБЩИНА

Няма данни за идеалните части

Акт за частна общинска собственост № 299 том XXV рег. 83756 от 17.11.2008г., издаден от Служба по
вписванията гр. София

Носители на други вещни права:

няма данни





Схема № 15-265227-25.06.2015 г. издадена въз основа на
документ с входящ № 01-181825-24.06.2015 г.

Гл.к. П. Караджова

ПРЕДСЕДАТЕЛ

/ЕЛЕН ГЕРДЖИКОВ/



РЕПУБЛИКА БЪЛГАРИЯ МИНИСТЕРСТВО НА РЕГИОНАЛНОТО РАЗВИТИЕ И БЛАГОУСТРОЙСТВОТО СТОЛИЧНА ОБЩИНА ОБЛАСТ СОФИЯ БУЛСТАТ: Ю-000696327 НДР: 1223027772	
УТВЪРЖДАВАМ:..... (подпис и печат) КМЕТ НА ОБЩИНА: Бойко Методиев Борисов (име, презиме и фамилия)	Вписване по ЗСПВ Служба по вписванията: СЪДИЯ ПО ВПИСВАНИЯТА: (име, презиме и фамилия)
АКТ № 1308 ЧАСТНА ОБЩИНСКА СОБСТВЕНОСТ	
Регистър..... Картотека..... Досие – 15.....	Одобрявам:..... (подпис и печат) кмет на Район СЕРДИКА Тодор Славов Кръстев (име, презиме и фамилия)
1. ДАТА НА СЪСТАВЯНЕ	12.11.2008 год.
2. ПРАВНО ОСНОВАНИЕ	Чл.2, ал.1, т. 7 от Закона за общинската собственост
3. ВИД И ОПИСАНИЕ НА ИМОТА	Търговски обект в сектор "Г", № 19 състоящ се от зала, склад и санитарен възел с площ от 22.97 кв.м.; РЗП – 24.66 кв.м. ниво -5.10
МЕСТОНАХОЖДЕНИЕ	Гр. София, Район Сердика, Централна гара, м. Предгаров площад Подлез Ротонда – ниво "-5.10"
5. ГРАНИЦИ НА ИМОТА	Изток – Пешеходна зона "Г" № 0 Север - Търговски обект "Г" № 20 Юг - Търговски обект "Г" № 18
6. ДАГЪЧНА ОЦЕНКА НА ИМОТА КЪМ МОМЕНТАНА УТВЪРЖДАВАНЕ НА АКТА:	28 125,60 лв.



2	СТОЛИЧНА ОБЩИНА РАЙОН "СЕРДИКА"
ВЪРНО С ОРИГИНАЛА	
Име: Хр. Иванова	
Дата: 14.11.08	Подпис: [Signature]

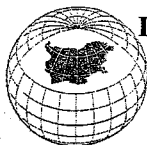
СТОЛИЧЕН ОБШИНСКИ СЪВЕТ

Приложение № 74.2 към Решение № 519 по Протокол № 86/23.07.2015г.

7. БИВИШ СОБСТВЕНИК НА ИМОТА	-	л.2 от вс.л.2
8. СЪСОБСТВЕНИЦИ	-	
9. НОМЕР И ДАТА НА СЪСТАВЕНИ ПО-РАНО АКТОВЕ	-	
10. ПРЕДОСТАВЕНИ ПРАВА ЗА УПРАВЛЕНИЕ:		
11. РАЗПОРЕДИТЕЛНИ ДЕЙСТВИЯ С ИМОТА (ЧАСТ ОТ ИМОТА):		
12. АКТОСЪСТАВИТЕЛ: Елизабета Кирилова Георгиева – н-к отдел “УОСЖН”		 (ПОДПИС)
ЗАБЕЛЕЖКА:		
		

ПРЕДСЕДАТЕЛ:


/ЕЛЕН ГЕРДЖИКОВ/



АГЕНЦИЯ ПО ГЕОДЕЗИЯ,
КАРТОГРАФИЯ И КАДАСТЪР

Л.1 от вс.л.1
София 1618, кв. ПАВЛОВО, ул. МУСАЛА №1
ТЕЛ.: 02/818 83 83, ФАКС: 02/955 53 33
ACAD@CADASTRE.BG • WWW.CADASTRE.BG
стр. 1 от 1

СЛУЖБА ПО ГЕОДЕЗИЯ, КАРТОГРАФИЯ И КАДАСТЪР - ГР. СОФИЯ

1618, кв. "ПАВЛОВО", Ул. "МУСАЛА" №1, 02/8188374; Факс: 02/9557266,
sofia@cadastre.bg, БУЛСТАТ:130362903

СХЕМА № 15-265228-25.06.2015 г.
НА САМОСТОЯТЕЛЕН ОБЕКТ В СГРАДА

с идентификатор 68134.513.2.7.78

Гр. София, общ. Столична, обл. София (столица)

По кадастралната карта и кадастралните регистри, одобрени със Заповед РД-18-53/23.11.2011 г.
на ИЗПЪЛНИТЕЛЕН ДИРЕКТОР НА АГКК

Последно изменение със заповед: няма издадена заповед за изменение в КККР

Адрес на имота: гр. София, район Сердика, бул. "Княгиня Мария Луиза", ет. -1, обект Г-20

Самостоятелният обект се намира в сграда № 7, разположена в поземлени имоти с идентификатори
68134.511.94, 68134.513.1, 68134.513.2, 68134.513.4, 68134.513.5, 68134.513.149, 68134.513.150 и
принадлежи към поземлен имот с идентификатор 68134.513.2

Предназначение на самостоятелния обект: За търговска дейност

Брой нива на обекта: 1

Посочена в документа площ: 25.00 кв.м

Прилежащи части: ...

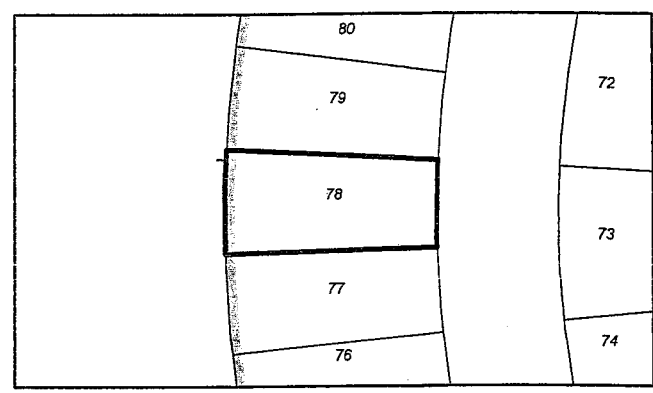
Ниво: 1

Съседни самостоятелни обекти в сградата:

На същия етаж: 68134.513.2.7.77, 68134.513.2.7.79

Под обекта: няма

Над обекта: няма



Стар идентификатор: няма

Собственици:

1. 000696327, СТОЛИЧНА ОБЩИНА

Няма данни за идеалните части

Акт за частна общинска собственост № 300 том XXV рег. 83757 от 17.11.2008г., издаден от Служба по
вписванията гр. София

Носители на други вещни права:

няма данни

2
СТОЛИЧНА ОБЩИНА
РАЙОН "СЕРДИКА"
ВЪРВО С ОРИГИНАЛА
ИМ: Хр. Иванова
Дата: 14.10.15. Подпис: [Signature]


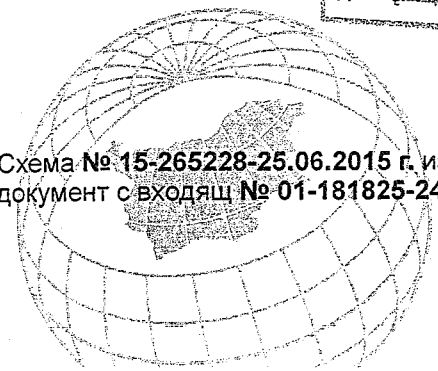


Схема № 15-265228-25.06.2015 г. издадена въз основа на
документ с входящ № 01-181825-24.06.2015 г.



ПРЕДСЕДАТЕЛ:

/ЕЛЕН ГЕРДЖИКОВ/

инж. П. Караджова

РЕПУБЛИКА БЪЛГАРИЯ
МИНИСТЕРСТВО НА РЕГИОНАЛНОТО РАЗВИТИЕ И БЛАГОУСТРОЙСТВОТО
СТОЛИЧНА ОБЩИНА **ОБЛАСТ СОФИЯ**
 БУЛСТАТ: Ю-000696327
 НДР: 1223027772

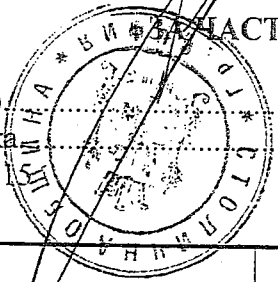


УТВЪРЖДАВАМ:.....
 (подпис и печат) *им* *ВЗЧСЗ* *ХУ* *ЗР*
 Вписване по ЗС/ПВ
 Служба по вписванията:
 КМЕТ НА ОБЩИНА:
 Бойко Методиев Борисов
 (име, презиме и фамилия)
 СЪДИЯ ПО ВПИСВАНИЯТА:
 (име, презиме и фамилия)

АКТ № 1309

ЧАСТНА ОБЩИНСКА СОБСТВЕНОСТ

Регистър.....
 Картотека.....
 Досие -



Одобрявам:.....
 (подпис и печат)
 кмет на Район СЕРДИКА
 Тодор Славов Кръстев
 (име, презиме и фамилия)

1. ДАТА НА СЪСТАВЯНЕ	<i>12.11.2008 год.</i>
2. ПРАВНО ОСНОВАНИЕ	Чл.2, ал.1, т. 7 от Закона за общинската собственост
3. ВИД И ОПИСАНИЕ НА ИМОТА	Търговски обект в сектор "Г", № 20 състоящ се от зала, склад и санитарен възел с площ от 25.00 кв.м.; РЗП – 26.71 кв.м. ниво -5.10
МЕСТОНАХОЖДЕНИЕ	Гр. София, Район Сердика, Централна гара, м. Предгаров площад Подлез Ротонда – ниво "-5.10"
5. ГРАНИЦИ НА ИМОТА	Изток – Пешеходна зона "Г" № 0 Север - Търговски обект "Г" № 21 Юг - Търговски обект "Г" № 19

6. ДАНЪЧНА ОЦЕНКА НА ИМОТА КЪМ МОМЕНТАНА УТВЪРЖДАВАНЕ НА АКТА:

30463, 70 лв.

2

СТОЛИЧНА ОБЩИНА
РАЙОН "СЕРДИКА"



ВЪРНЕО С ОРИГИНАЛА

Хр. Иванова

№.....
 Ден: *10.11.2008* г. Печат: *[Signature]*

СТОЛИЧЕН ОБШИНСКИ СЪВЕТ

Приложение № 75.2 към Решение № 519 по Протокол № 86/23.07.2015г.

7. БИВШ СОБСТВЕНИК НА ИМОТА	-	л.2 от вс.л.2
8. СЪСОБСТВЕНИЦИ	-	
9. НОМЕР И ДАТА НА СЪСТАВЕНИ ПО-РАНО АКТОВЕ	-	
10. ПРЕДОСТАВЕНИ ПРАВА ЗА УПРАВЛЕНИЕ:		
11. РАЗПОРЕДИТЕЛНИ ДЕЙСТВИЯ С ИМОТА (ЧАСТ ОТ ИМОТА):		
12. АКТОСЪСТАВИТЕЛ: Елизабета Кирилова Георгиева – н-к отдел “УОСЖН”		 (ПОДПИС)
ЗАБЕЛЕЖКА:		
		

ПРЕДСЕДАТЕЛ:


/ЕЛЕН ГЕРДЖИКОВ/



СЛУЖБА ПО ГЕОДЕЗИЯ, КАРТОГРАФИЯ И КАДАСТЪР - ГР. СОФИЯ

1618, кв. "ПАВЛОВО", Ул. "МУСАЛА" №1, 02/8188374; Факс: 02/9557266,
sofia@cadastre.bg, БУЛСТАТ: 130362903

СХЕМА № 15-265230-25.06.2015 г.
НА САМОСТОЯТЕЛЕН ОБЕКТ В СГРАДА

с идентификатор 68134.513.2.7.79

Гр. София, общ. Столична, обл. София (столица)

По кадастралната карта и кадастралните регистри, одобрени със Заповед РД-18-53/23.11.2011 г.
на ИЗПЪЛНИТЕЛЕН ДИРЕКТОР НА АГКК

Последно изменение със заповед: няма издадена заповед за изменение в КККР

Адрес на имота: гр. София, район Сердика, бул. "Княгиня Мария Луиза", ет. -1, обект Г-21

Самостоятелният обект се намира в сграда № 7, разположена в поземлени имоти с идентификатори
68134.511.94, 68134.513.1, 68134.513.2, 68134.513.4, 68134.513.5, 68134.513.149, 68134.513.150 и
принадлежи към поземлен имот с идентификатор 68134.513.2

Предназначение на самостоятелния обект: За търговска дейност

Брой нива на обекта: 1

Посочена в документа площ: 26.79 кв.м

Прилежащи части: ...

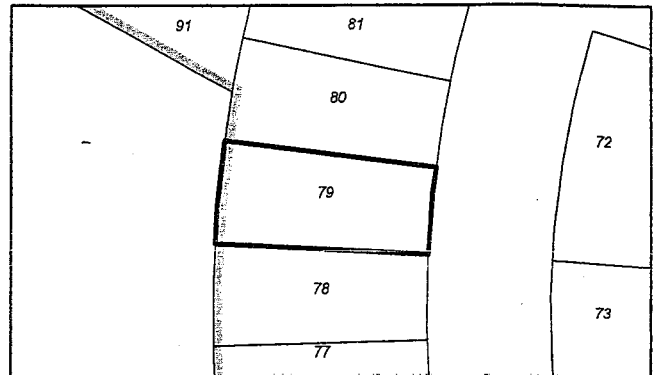
Ниво: 1

Съседни самостоятелни обекти в сградата:

На същия етаж: 68134.513.2.7.78, 68134.513.2.7.80

Под обекта: няма

Над обекта: няма



Стар идентификатор: няма

Собственици:

1. 000696327, СТОЛИЧНА ОБЩИНА

Няма данни за идеалните части

Акт за частна общинска собственост № 1 том XXVI рег. 83758 от 17.11.2008г., издаден от Служба по
вписванията гр. София

Носители на други вещни права:

няма данни

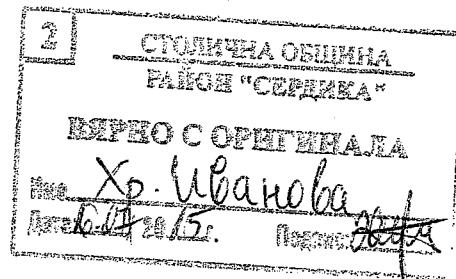


Схема № 15-265230-25.06.2015 г. издадена въз основа на
документ с входящ № 01-181825-24.06.2015 г.

ПРЕДСЕДАТЕЛ

инж. П. Карджова/
ЕЛЕН ГЕРДЖИКОВ/



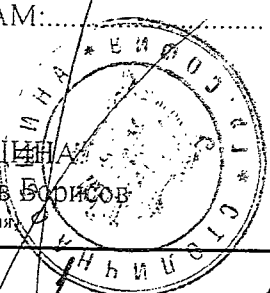
РЕПУБЛИКА БЪЛГАРИЯ
МИНИСТЕРСТВО НА РЕГИОНАЛНОТО РАЗВИТИЕ И БЛАГОУСТРОЙСТВОТО
СТОЛИЧНА ОБЩИНА
БУЛСТАТ: Ю-000696327
НДР: 1223027772
ОБЛАСТ СОФИЯ

УТВЪРЖДАВАМ:.....
(подпис и печат)

Вписване по ЗС/ПВ
Служба по вписванията:

КМЕТ НА ОБЩИНАТА
Бойко Методиев Борисов
(име, презиме и фамилия)

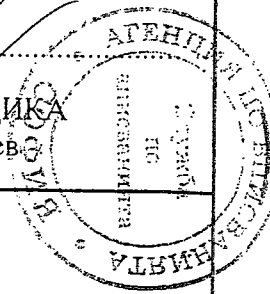
СЪДИЯ ПО ВПИСВАНИЯТА
.....
(име, презиме и фамилия)



АКТ № 1310
ЗА ЧАСТНА ОБЩИНСКА СОБСТВЕНОСТ

Регистър.....
Картотека.....
Досие – 15

Одобрявам:.....
(подпис и печат)
кмет на Район СЕРДИКА
Тодор Славов Кръстев
(име, презиме и фамилия)



1. ДАТА И А СЪСТАВЯНЕ

12. 11. 2008 год.

2. ПРАВНО ОСНОВАНИЕ

Чл.2, ал.1, т. 7 от Закона за общинската собственост

3. ВИД И ОПИСАНИЕ НА ИМОТА

Търговски обект в сектор "Г", № 21 състоящ се от зала, склад и санитарен възел с площ от 26.79 кв.м.; РЗП – 28.50 кв.м.
ниво -5.10

МЕСТОНАХОЖДЕНИЕ

Гр. София, Район Сердика, Централна гара, м. Предгаров площад
Подлез Ротонда – ниво "-5.10"

5. ГРАНИЦИ НА ИМОТА

Изток – Пешеходна зона "Г" № 0
Север - Търговски обект "Г" № 22
Юг - Търговски обект "Г" № 20

6. ДАПЪЧНА ОЦЕНКА НА ИМОТА КЪМ МОМЕНТАНА УТВЪРЖДАВАНЕ НА АКТА:

32 505, 20 лв.

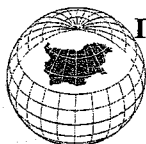
2	СТОЛИЧНА ОБЩИНА РАЙОН "СЕРДИКА"
ВЪРНО С ОРИГИНАЛА	
Име: Хр. Иванова	Подпис: [Signature]
Дата: 06.11.15г.	

СТОЛИЧЕН ОБЩИНСКИ СЪВЕТ
Приложение № 76.2 към Решение № 519 по Протокол № 86/23.07.2015г.

7. БИВШ СОБСТВЕНИК НА ИМОТА	-	л.2 от вс.л.2
8. СЪСОБСТВЕНИЦИ	-	
9. НОМЕР И ДАТА НА СЪСТАВЕНИ ПО-РАНО АКТОВЕ	-	
10. ПРЕДОСТАВЕНИ ПРАВА ЗА УПРАВЛЕНИЕ:		
11. РАЗПОРЕДИТЕЛНИ ДЕЙСТВИЯ С ИМОТА (ЧАСТ ОТ ИМОТА):		
12. АКТΟΣЪСТАВИТЕЛ: Елизабета Кирилова Георгиева – н-к отдел “УОСЖН”		 (ПОДПИС)
ЗАБЕЛЕЖКА:		
		

ПРЕДСЕДАТЕЛ:


/ЕЛЕН ГЕРДЖИКОВ/



АГЕНЦИЯ ПО ГЕОДЕЗИЯ,
КАРТОГРАФИЯ И КАДАСТЪР

л.1 от вс.л.1

София 1618, кв. ПАВЛОВО, ул. МУСАЛА №1
ТЕЛ.: 02/818 83 83, ФАКС: 02/955 53 33
ACAD@CADASTRE.BG • WWW.CADASTRE.BG
стр. 1 от 1

СЛУЖБА ПО ГЕОДЕЗИЯ, КАРТОГРАФИЯ И КАДАСТЪР - ГР. СОФИЯ

1618, кв. "ПАВЛОВО", Ул. "МУСАЛА" №1, 02/8188374; Факс: 02/9557266,
sofia@cadastre.bg, БУЛСТАТ:130362903

**СХЕМА № 15-265231-25.06.2015 г.
НА САМОСТОЯТЕЛЕН ОБЕКТ В СГРАДА**

с идентификатор **68134.513.2.7.80**

Гр. София, общ. Столична, обл. София (столица)

По кадастралната карта и кадастралните регистри, одобрени със Заповед РД-18-53/23.11.2011 г.
на **ИЗПЪЛНИТЕЛЕН ДИРЕКТОР НА АГКК**

Последно изменение със заповед: няма издадена заповед за изменение в КККР

Адрес на имота: гр. София, район Сердика, бул. "Княгиня Мария Луиза", ет. -1, обект Г-22

Самостоятелният обект се намира в сграда № 7, разположена в поземлени имоти с идентификатори

68134.511.94, 68134.513.1, 68134.513.2, 68134.513.4, 68134.513.5, 68134.513.149, 68134.513.150 и

принадлежи към поземлен имот с идентификатор **68134.513.2**

Предназначение на самостоятелния обект: **За търговска дейност**

Брой нива на обекта: **1**

Посочена в документа площ: **25.35 кв.м**

Прилежащи части: ...

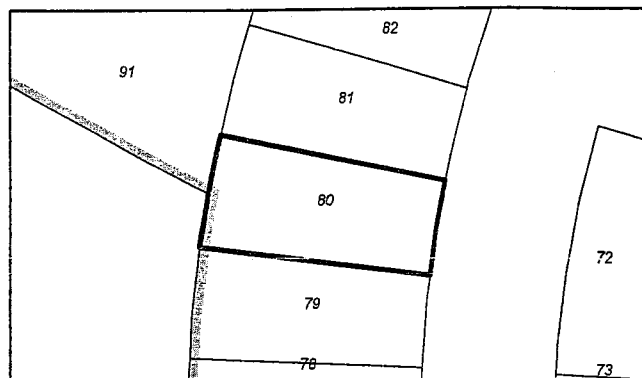
Ниво: **1**

Съседни самостоятелни обекти в сградата:

На същия етаж: **68134.513.2.7.79, 68134.513.2.7.81,
68134.513.2.7.91**

Под обекта: **няма**

Над обекта: **няма**



Стар идентификатор: **няма**

Собственици:

1. 000696327, СТОЛИЧНА ОБЩИНА

Няма данни за идеалните части

Акт за частна общинска собственост № 17 том СХХХV рег. 47031 от 29.10.2009г., издаден от Служба по
вписванията гр. София

Носители на други вещни права:

няма данни

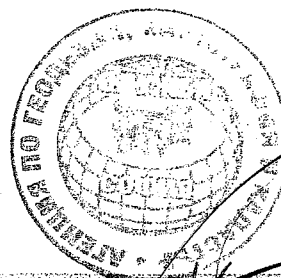



Схема № 15-265231-25.06.2015 г. издадена въз основа на
документ с входящ № 01-181825-24.06.2015 г.

Инж. П. Караджова

ПРЕДСЕДАТЕЛ

/ЕЛЕН ГЕРДЖИКОВ/

РЕПУБЛИКА БЪЛГАРИЯ
 МИНИСТЕРСТВО НА РЕГИОНАЛНОТО РАЗВИТИЕ И БЛАГОУСТРОЙСТВОТО
СТОЛИЧНА ОБЩИНА
 ОБЛАСТ СОФИЯ
 БУЛСТАТ: Ю-000696327
 НДР: 1223027772

Ма. и. 61009
47031
СХХХV

УТВЪРЖДАВАМ:
 (подпис и печат)

Вписване по ЗС/ПВ
 Служба по вписванията:

КМЕТ НА ОБЩИНА
 Бойко Методиев Борисов
 (име, презиме и фамилия)

СЪДИЯ ПО ВПИСВАНИЯТА:
 (име, презиме и фамилия)



АКТ № 1311
ЗА ЧАСТНА ОБЩИНСКА СОБСТВЕНОСТ

Регистър.....
 Картогека.....
 Досие – 15

Одобрявам:
 (подпис и печат)
 кмет на Район СЕРДИКА
 Тодор Славов Кръстев
 (име, презиме и фамилия)

1. ДАТА НА СЪСТАВЯНЕ	<i>19.11.2008г.</i>
2. ПРАВНО ОСНОВАНИЕ	Чл.2, ал.1, т. 7 от Закона за общинската собственост
3. ВИД И ОПИСАНИЕ НА ИМОТА	Търговски обект в сектор "Г", № 22 състоящ се от зала, склад и санитарен възел с площ от 25.35 кв.м.; РЗП – 26.88 кв.м. ниво -5.10
МЕСТОНАХОЖДЕНИЕ	Гр. София, Район Сердика, Централна гара, м. Предгаров площад Подлез Ротонда – ниво "-5.10"
5. ГРАНИЦИ НА ИМОТА	Изток – Пешеходна зона "Г" № 0 Север - Търговски обект "Г" № 23 Юг - Търговски обект "Г" № 21
6. ДАНЪЧНА ОЦЕНКА НА ИМОТА КЪМ МОМЕНТАНА УТВЪРЖДАВАНЕ НА АКТА:	<i>30 657,50 лв.</i>

2	СТОЛИЧНА ОБЩИНА РАЙОН "СЕРДИКА"
ВЕРНО С ОРИГИНАЛА	
Име: <i>Хр. Иванова</i>	Подпис: <i>[Signature]</i>
Дата: <i>16.11.15г.</i>	Подпис: <i>[Signature]</i>

СТОЛИЧЕН ОБЩИНСКИ СЪВЕТ
Приложение № 77.2 към Решение № 519 по Протокол № 86/23.07.2015г.

Л.2 от вс.л.2

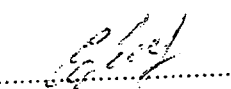
7. БИВШ СОБСТВЕНИК НА ИМОТА	-
8. СЪСОБСТВЕНИЦИ	-
9. НОМЕР И ДАТА НА СЪСТАВЕНИ ПО-РАНО АКТОВЕ	-

10. ПРЕДОСТАВЕНИ ПРАВА ЗА УПРАВЛЕНИЕ:

11. РАЗПОРЕДИТЕЛНИ ДЕЙСТВИЯ С ИМОТА (ЧАСТ ОТ ИМОТА):

12. АКТΟΣЪСТАВИТЕЛ:

Елизабета Кирилова Георгиева – н-к отдел “УОСЖН”


.....
(ПОДПИС)

ЗАБЕЛЕЖКА:

2 | СТОЛИЧНА ОБЩИНА
МАСН “СРЕДИНА”
БЮРЕО С ОБРЕГВЕЛА
Хр. Иванова
15.07.15

ПРЕДСЕДАТЕЛ:


/ЕЛЕН ГЕРДЖИКОВ/