



АГЕНЦИЯ ПО ГЕОДЕЗИЯ,
СЛУЖБА ПО ГЕОДЕЗИЯ, КАРТОГРАФИЯ И КАДАСТЪР ГР. СОФИЯ

София 1618, кв. ПАВЛОВО, ул. МУСАЛА №1
Тел.: 02/818 83 83 ФАКС: 02/955 53 33
WWW.CADASTRE.BG

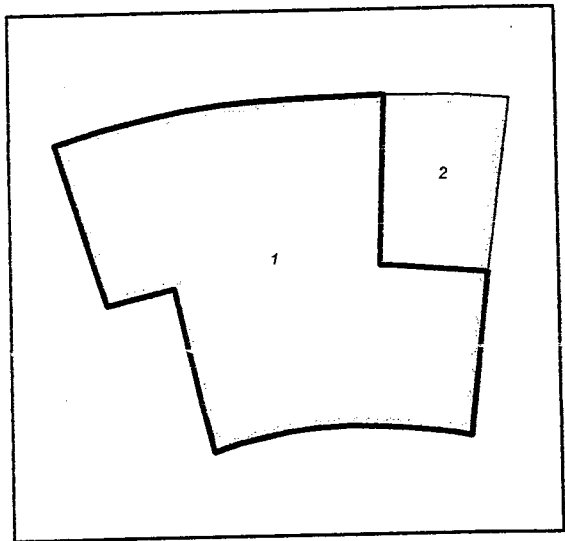
1618, кв. "ПАВЛОВО", Ул. "МУСАЛА" №1, 02/8188374; Факс: 02/9557266,
sofia@cadastre.bg, БУЛСТАТ:130362903

СХЕМА № 15-265306-25.06.2015 г.
НА САМОСТОЯТЕЛЕН ОБЕКТ В СГРАДА

с идентификатор **68134.513.2.5.1**

Гр. **София**, общ. **Столична**, обл. **София (столица)**
По кадастралната карта и кадастралните регистри, одобрени със **Заповед РД-18-53/23.11.2011 г.**
на **ИЗПЪЛНИТЕЛЕН ДИРЕКТОР НА АГКК**
Последно изменение със заповед: **няма издадена заповед за изменение в КККР**
Адрес на имота: **гр. София, район Сердика, бул. "Княгиня Мария Луиза", ет. 0, обект А-1**
Самостоятелният обект се намира в сграда **№ 5**, разположена в поземлен имот с идентификатор **68134.513.2**
Предназначение на самостоятелния обект: **За търговска дейност**
Брой нива на обекта: **1**
Посочена в документа площ: **96.48 кв.м**
Прилежащи части: ...

Ниво: **1**
Съседни самостоятелни обекти в сградата:
На същия етаж: **68134.513.2.5.2**
Под обекта: **няма**
Над обекта: **няма**



Стар идентификатор: **няма**

Собственици:
1. 000696327, СТОЛИЧНА ОБЩИНА
Няма данни за идеалните части
Акт за частна общинска собственост № 62 том XXIII рег. 43471 от 26.08.2005г., издаден от Служба по вписванията гр. София

Носители на други вещни права:
няма данни

СТОЛИЧНА ОБЩИНА
РАЙОН "СЕРДИКА"
ВЕРНО С ОРИГИНАЛА
Никола Николов
16.07.2015

СЛУЖБА ПО ГЕОДЕЗИЯ И КАДАСТЪР
ГР. СОФИЯ
Елена Герджикова
Инж. В. Димитрова

Схема № 15-265306-25.06.2015 г. издадена въз основа на документ с входящ № 01-181825-24.06.2015 г.



ПРЕДСЕДАТЕЛ:
/ЕЛЕН ГЕРДЖИКОВ/

РЕПУБЛИКА БЪЛГАРИЯ

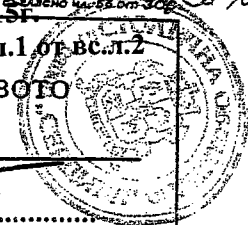

л.1 от вс.л.2

МИНИСТЕРСТВО НА РЕГИОНАЛНОТО РАЗВИТИЕ И БЛАГОУСТРОЙСТВОТО
ОБЩИНСКА АДМИНИСТРАЦИЯ СЕРДИКА

УТВЪРЖДАВАМ:

КМЕТ НА СТОЛИЧНА ОБЩИНА

/За Кмет - М.Герджиков/



ОДОБРЯВАМ:

(подпис и печат)

инж. И. ДИМИТРОВ за Съставяне

(име и фамилия)

от: 20.07.2015 г. г. 43471

Вх. рег. №

регистър:

АКТ № 974

картотека

за общинска собственост


досие (РЗ) 10

ЧАСТНА

(ПУБЛИЧНА, ЧАСТНА)

гр.София

на недвижим имот, находящ се в ул. Предгаров площад-Централна гара-Ротонда



1. Дата на съставяне


22.07.2005 г.

2. Правно основание

Чл.2,ал.1,т.7 от Закона за общинската собственост

3. Вид и описание на имота

Търговски обект № А-01, състоящ се от зала, склад и санитарен възел, със застроена площ 96.48 кв.м, изграден на кота +0.00



4. Бивш собственик на имота

ОБЩИНСКИ ИМОТ

5. Съсобственици : имена и адрес

-

6. № и дата на съставени по-рано актове

-

7. Местонахождение на имота

гр.София, Централна гара-Ротонда, м.Предгаров площад, УПИ I, кв.92, сектор А

8. Граница на имота

изток-пешеходен пасаж и тоалетна, запад-пешеходен пасаж, север-пешеходен пасаж и тоалетна, юг-пешех.пасаж към Ротонда



**СХЕМА № 15-265304-25.06.2015 г.
 НА САМОСТОЯТЕЛЕН ОБЕКТ В СГРАДА**

с идентификатор **68134.513.2.4.2**

Гр. София, общ. Столична, обл. София (столица)

По кадастралната карта и кадастралните регистри, одобрени със Заповед РД-18-53/23.11.2011 г.
 на **ИЗПЪЛНИТЕЛЕН ДИРЕКТОР НА АГКК**

Последно изменение със заповед: няма издадена заповед за изменение в КККР

Адрес на имота: гр. София, район Сердика, бул. "Княгиня Мария Луиза", ет. 0, обект А-4

Самостоятелният обект се намира в сграда № 4, разположена в поземлен имот с идентификатор **68134.513.2**

Предназначение на самостоятелния обект: **За търговска дейност**

Брой нива на обекта: **1**

Посочена в документа площ: **96.57 кв.м**

Прилежащи части: ...

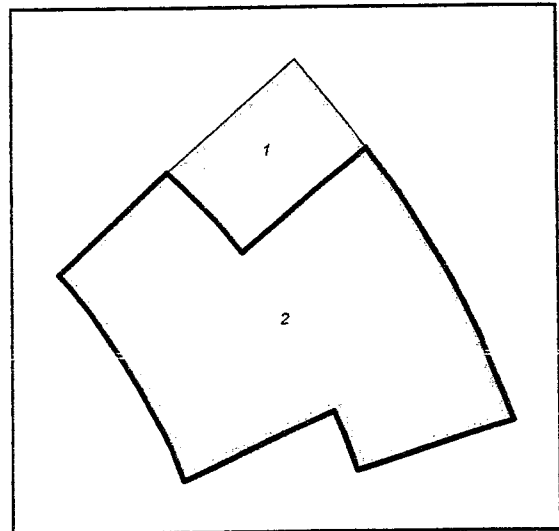
Ниво: **1**

Съседни самостоятелни обекти в сградата:

На същия етаж: **68134.513.2.4.1**

Под обекта: **няма**

Над обекта: **няма**



Стар идентификатор: **няма**

Собственици:

1. 000696327, СТОЛИЧНА ОБЩИНА

Няма данни за идеалните части

Акт за частна общинска собственост № 70 том XXIII рег. 43479 от 26.08.2005г., издаден от Служба по вписванията гр. София

Носители на други вещни права:

няма данни





Схема № 15-265304-25.06.2015 г. издадена въз основа на документ с входящ № 01-181825-24.06.2015 г.



инж. В. Димитрова

ПРЕДСЕДАТЕЛ:

/ЕЛЕН ГЕРДЖИКОВ/




РЕПУБЛИКА БЪЛГАРИЯ *Им. № 3228*
 МИНИСТЕРСТВО НА РЕГИОНАЛНОТО РАЗВИТИЕ И ИНФРАСТРУКТУРАТА
 ОБЩИНСКА АДМИНИСТРАЦИЯ

УТВЪРЖДАВАМ:

КМЕТ НА СТОЛИЧНА ОБЩИНА

/За Кмет - *М. Герджиков*



(подпис и печат)

КМЕТ *И. Димитров* за *Димитров*

от (име и фамилия)

Вх. рег. № *43489*

регистър:

АКТ № 977

картотека

за общинска собственост

досие (РЗ) 10

ЧАСТНА

(ПУБЛИЧНА, ЧАСТНА)

на недвижим имот, находящ се в гр. София
 ул. Предгаров площад-Централна гара-Ротонда

1. Дата на съставяне	22.07.2005 г.
2. Правно основание	Чл.2, ал.1, т.7 от Закона за общинската собственост
3. Вид и описание на имота	Търговски обект № А-04, в сектор "А", състоящ се от зала, склад и санитарен възел, със застроена площ 96.57 кв.м на кота +0,00
4. Бивш собственик на имота	Общински имот
5. Съсобственици : имена и адрес	-
6. № и дата на съставени по-рано актове	-
7. Местонахождение на имота	гр.София, Централна гара-Ротонда, УПИ-І, кв.92, м.Предгаров площад
8. Граница на имота	изток-пешеходен пасаж, от запад и север - пешеходен пасаж и търг.помещение А-03, юг-пешех.пасаж от към Ротонда

СТОЛИЧНА ОБЩИНА
 КМЕТОВ ОФИС
 ИМЕНАТОР
Хр. Иванова
 01.07.15.

9. Предоставени права върху имота: не

(Акт за предоставяне, право, срок, приобретатели)

10. Разпореждания с имота (с част от имота) не

(Акт за разпореждане, описание, приобретатели)

11. Имотът е включен в капитала на търговско дружество: не



(Акт, правно основание, дружество)

12. Актосъставител (трите имена и длъжност)

Е.Ангелова - гл.специалист Общински имоти

(подпис)

13. ЗАБЕЛЕЖКИ



ПРЕДСЕДАТЕЛ:

/ЕЛЕН ГЕРДЖИКОВ/



АГЕНЦИЯ ПО ГЕОДЕЗИЯ,
СЛУЖБА ПО ГЕОДЕЗИЯ, КАРТОГРАФИЯ И КАДАСТЪР - ГР. СОФИЯ

София 1618, кв. ПАВЛОВО, ул. МУСАЛА №1
Тел: 02/955 53 53, ФАКС: 02/955 53 33
ACAD@CADASTRE.BG • WWW.CADASTRE.BG

1618, кв. "ПАВЛОВО", Ул. "МУСАЛА" №1, 02/8188374; Факс: 02/9557266,
sofia@cadastre.bg, БУЛСТАТ:130362903

**СХЕМА № 15-265296-25.06.2015 г.
НА САМОСТОЯТЕЛЕН ОБЕКТ В СГРАДА**

с идентификатор 68134.513.2.3.1

Гр. София, общ. Столична, обл. София (столица)

По кадастралната карта и кадастралните регистри, одобрени със Заповед РД-18-53/23.11.2011 г.
на **ИЗПЪЛНИТЕЛЕН ДИРЕКТОР НА АГКК**

Последно изменение със заповед: няма издадена заповед за изменение в КККР

Адрес на имота: гр. София, район Сердика, бул. "Княгиня Мария Луиза", ет. 0, обект Б-1

Самостоятелният обект се намира в сграда № 3, разположена в поземлен имот с идентификатор
68134.513.2

Предназначение на самостоятелния обект: **За търговска дейност**

Брой нива на обекта: 1

Посочена в документа площ: **124.80 кв.м**

Прилежащи части: ...

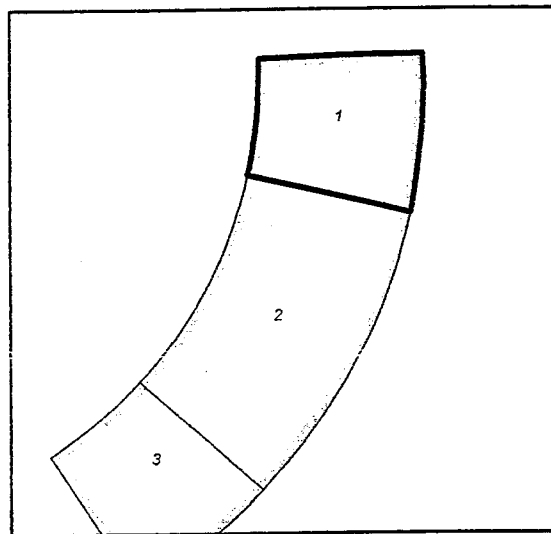
Ниво: 1

Съседни самостоятелни обекти в сградата:

На същия етаж: **68134.513.2.3.2**

Под обекта: няма

Над обекта: няма



Стар идентификатор: няма

Собственици:

1. **000696327, СТОЛИЧНА ОБЩИНА**

Няма данни за идеалните части

Акт за частна общинска собственост № 71 том XXIII рег. 43480 от 26.08.2005г., издаден от Служба по
вписванията гр. София

Носители на други вещни права:

няма данни





Схема № 15-265296-25.06.2015 г. издадена въз основа на
документ с входящ № 01-181825-24.06.2015 г.



инж.В.Димитрова/

ПРЕДСЕДАТЕЛ:

/ЕЛЕН ГЕРДЖИКОВ/

РЕПУБЛИКА БЪЛГАРИЯ
 МИНИСТЕРСТВО НА РЕГИОНАЛНОТО РАЗВИТИЕ И БЛАГОУСТРОЙСТВОТО
 ОБЩИНСКА АДМИНИСТРАЦИЯ СЕРДИКА

УТВЪРЖДАВАМ:

КМЕТ НА СТОЛИЧНА ОБЩИНА
 /За Кмет - М. Герджиков

ОДОБРЯВАМ

КМЕТ - И. ДИМИТРОВ
 (име и фамилия)

АКТ № 978

Вх. рег. №

регистър:

картотека

досие (РЗ) 10

за общинска собственост

ЧАСТНА
 (ПУБЛИЧНА, ЧАСТНА)

на недвижим имот, находящ се в гр. София
 ул. Предгаров площад-Централна гара-Ротонда

1. Дата на съставяне	22.07.2005 г.
2. Правно основание	Чл.2, ал.1, т.7 от Закона за общинската собственост
3. Вид и описание на имота	Търговски обект в сектор "Б" № Б-01, състоящ се от зала, склад, кухня, санитарен възел, с площ 124.80 кв.м, на нота +0,00
4. Бивш собственик на имота	Общински имот
5. Съсобственици: имена и адрес	-
6. № и дата на съставени по-рано актове	-
7. Местонахождение на имота	гр.София, Централна гара-Ротонда, УПИ-I, кв.92, м.Предгаров площад
8. Граница на имота	изток-пешеходен пасаж и стълби за II-ро ниво, запад-лятна градина, север-пешеходен пасаж, юг-търговски обект.Б-03

2 СТОЛИЧНА ОБЩИНА
 РАЙОН "СЕРДИКА"
 ВЯРНО С ОПРИГНЕЛА
 Име: Хр. Улянова
 Дата: 27.07.15. Подпис: [Signature]

9. Предоставени права върху имота: не

(Акт за предоставяне, право, срок, приобретатели)

10. Разпореждания с имота (с част от имота) не

(Акт за разпореждане, описание, приобретатели)

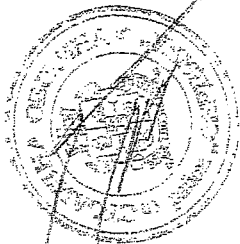
11. Имотът е включен в капитала на търговско дружество: не

(Акт, правно основание, дружество)

12. Актосъставител (трите имена и длъжност)

Е.Ангелова - гл.специалист Общински имоти (подпис)

13. ЗАБЕЛЕЖКИ



4 ВЯРНО С ОРИГИНАЛА
4.10.200 г. Подпис: *[Signature]*

СТРОИТЕЛНА СЪДИЩА
ДЪРЖАВНО СЪДИЩА
ВЪЗРАЩА С ОРИГИНАЛА
Име: *Хр. Иванова*
№: *10/15*

ПРЕДСЕДАТЕЛ.

[Signature]
/ЕЛЕН ГЕРДЖИКОВ/



**АГЕНЦИЯ ПО ГЕОДЕЗИЯ,
 СЛУЖБА ПО ГЕОДЕЗИЯ, КАРТОГРАФИЯ И КАДАСТЪР - ГР. СОФИЯ**

София 1618, кв. ПАВЛОВО, ул. МУСАЛА №1
 Тел: 02/955 53 33, Факс: 02/955 53 33
 ACAD@CADASTRE.BG • WWW.CADASTRE.BG

1618, кв. "ПАВЛОВО", Ул. "МУСАЛА" №1, 02/8188374; Факс: 02/9557266,
 sofia@cadastre.bg, БУЛСТАТ:130362903

**СХЕМА № 15-265299-25.06.2015 г.
 НА САМОСТОЯТЕЛЕН ОБЕКТ В СГРАДА**

с идентификатор **68134.513.2.3.2**

Гр. София, общ. Столична, обл. София (столица)

По кадастралната карта и кадастралните регистри, одобрени със Заповед РД-18-53/23.11.2011 г.
на ИЗПЪЛНИТЕЛЕН ДИРЕКТОР НА АГКК

Последно изменение със заповед: няма издадена заповед за изменение в КККР

Адрес на имота: гр. София, район Сердика, бул. "Княгиня Мария Луиза", ет. 0, обект Б-2

Самостоятелният обект се намира в сграда № 3, разположена в поземлен имот с идентификатор
68134.513.2

Предназначение на самостоятелния обект: **За търговска дейност**

Брой нива на обекта: **1**

Посочена в документа площ: **247.74 кв.м**

Прилежащи части: ...

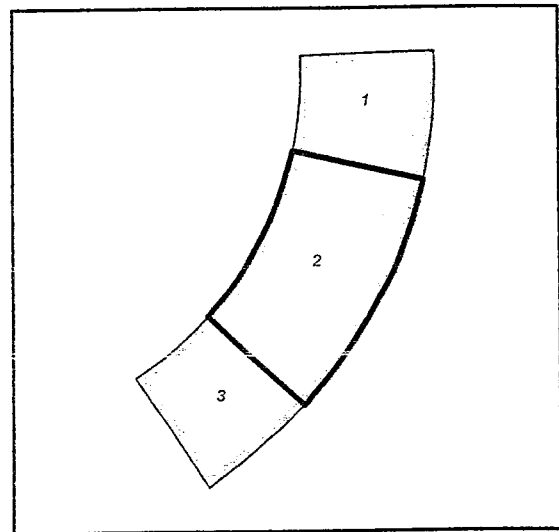
Ниво: **1**

Съседни самостоятелни обекти в сградата:

На същия етаж: **68134.513.2.3.3, 68134.513.2.3.1**

Под обекта: **няма**

Над обекта: **няма**



Стар идентификатор: **няма**

Собственици:

1. 000696327, СТОЛИЧНА ОБЩИНА

Няма данни за идеалните части

Акт за частна общинска собственост № 64 том XXIII рег. 43473 от 26.08.2005г., издаден от Служба по
 вписванията гр. София

Носители на други вещни права:

няма данни





Схема № 15-265299-25.06.2015 г. издадена въз основа на
 документ с входящ № 01-181825-24.06.2015 г.



(Име) В.Димитрова/

ПРЕДСЕДАТЕЛ:

/ЕЛЕН ПЕРДЖИКОВ/



322538
 Д.1 от ВС.Т.2
 Изготвен е в съответствие с чл. 54 от ЗОС

РЕПУБЛИКА БЪЛГАРИЯ
 МИНИСТЕРСТВО НА РЕГИОНАЛНОТО РАЗВИТИЕ И БЛАГОУСТРОЙСТВОТО
 ОБЩИНСКА АДМИНИСТРАЦИЯ СЕРДИКА

УТВЪРЖДАВАМ:

КМЕТ НА СТОЛИЧНА ОБЩИНА
 /За Кмет - М. Герджиков



ПОТВЪРЖДАВАМ:

КМЕТ ИМЕ И. ЛИМИТРОВ
 (име и фамилия)
 от г. с присъ №
 (подпис и печат)




регистър:
 картотека
 досие (РЗ) 10

АКТ № 979 Вх. реж. №

за общинска собственост

ЧАСТНА
 (ПУБЛИЧНА, ЧАСТНА)

на недвижим имот, находящ се в гр. София
 ул. Предгаров площад-Централна гара-Ротонда



1. Дата на съставяне	22.07.2005 г.
2. Правно основание	Чл.2, ал.1, т.7 от Закона за общинската собственост
3. Вид и описание на имота	Търговски обект в сектор "Б" - № Б-02, състоящ се от зала, кухня, склад, битово помещение, санитарен възел с площ 247,74 кв.м, на ката +0,00
4. Бивш собственик на имота	Общински имот
5. Съсобственици : имена и адрес	-
6. № и дата на съставени по-рано актове	-
7. Местонахождение на имота	гр.София, Централна гара-Ротонда, УПИ-І, кв.92, м.Предгаров площад
8. Граница на имота	изток-пешеходен пасаж, запад-лятна градина, север-търг.обект Б-01, юг-търг.обект Б-03

СТОЛИЧНА ОБЩИНА
 РАЙОН "СЕРДИКА"
 БУЛЕВЪД С ОРЕГОНСКА
 Хр. Шанкова
 Директор

9. Предоставени права върху имота: - не

(Акт за предоставяне, право, срок, приобретатели)

10. Разпореждания с имота (с част от имота) не

(Акт за разпореждане, описание, приобретатели)

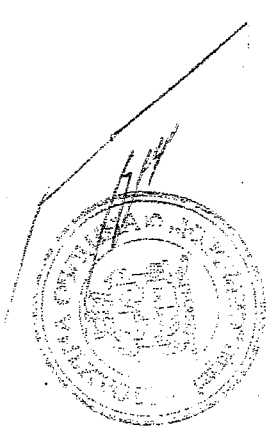
11. Имотът е включен в капитала на търговско дружество: не

(Акт, правно основание, дружество)

12. Актосъставител (трите имена и длъжност)

Е. Ангелова - гл. специалист Общински имоти (подпис)

13. ЗАБЕЛЕЖКИ



Дата: 4.10.2015г.

2
СТОЛИЧЕН ОБЩИНСКИ СЪВЕТ
РАЙОН "СЕРБИКА"
ВЪРНЕО С ОРИГИНАЛА
Им: Хр. Иванова
Дата: 16.7.2015г. Подпис:

ПРЕДСЕДАТЕЛ:

/ЕЛЕН ГЕРДЖИКОВ/



**СХЕМА № 15-265300-25.06.2015 г.
 НА САМОСТОЯТЕЛЕН ОБЕКТ В СГРАДА**

с идентификатор **68134.513.2.3.3**

Гр. София, общ. Столична, обл. София (столица)

По кадастралната карта и кадастралните регистри, одобрени със Заповед РД-18-53/23.11.2011 г.
 на **ИЗПЪЛНИТЕЛЕН ДИРЕКТОР НА АГК**

Последно изменение със заповед: няма издадена заповед за изменение в КККР

Адрес на имота: гр. София, район Сердика, бул. "Княгиня Мария Луиза", ет. 0, обект Б-3

Самостоятелният обект се намира в сграда № 3, разположена в поземлен имот с идентификатор

68134.513.2

Предназначение на самостоятелния обект: **За търговска дейност**

Брой нива на обекта: **1**

Посочена в документа площ: **123.78 кв.м**

Прилежащи части: ...

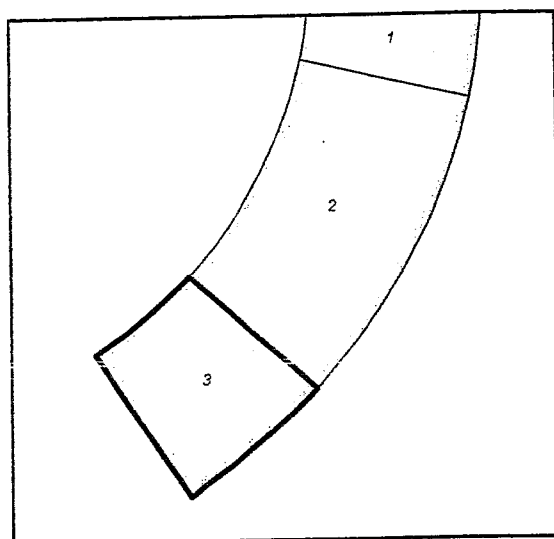
Ниво: **1**

Съседни самостоятелни обекти в сградата:

На същия етаж: **68134.513.2.3.2**

Под обекта: **няма**

Над обекта: **няма**



Стар идентификатор: **няма**

Собственици:

1. 000696327, СТОЛИЧНА ОБЩИНА

Няма данни за идеалните части

Акт за частна общинска собственост № 66 том XXIII рег. 43475 от 26.08.2005г., издаден от Служба по
 вписванията гр. София

Носители на други вещни права:

няма данни





Схема № 15-265300-25.06.2015 г. издадена въз основа на
 документ с входящ № 01-181825-24.06.2015 г.



/Инж.В.Димитрова/

ПРЕДСЕДАТЕЛ:

/ЕЛЕН ГЕРДЖИКОВ/

РЕПУБЛИКА БЪЛГАРИЯ
 МИНИСТЕРСТВО НА РЕГИОНАЛНОТО РАЗВИТИЕ И БЛАГОУСТРОЙСТВОТО
 ОБЩИНСКА АДМИНИСТРАЦИЯ СЕРДИКА

УТВЪРЖДАВАМ:

КМЕТ НА СТОЛИЧНА ОБЩИНА СЕРДИКА
 /За Кмет - М. Кердиков/

ОДОБРЯВАМ:
 КМЕТ ИВЕА И. ДИМИТРОВ
 (име и фамилия)

(подпис и печат)

АКТ № 980

Вх. рез. №

регистър:

картотека

досие (РЗ) 10

за общинска собственост

ЧАСТНА
 (ПУБЛИЧНА, ЧАСТНА)

на недвижим имот, находящ се в гр. София
 ул. Предгаров площад-Централна гара-Ротонда

1. Дата на съставяне	22.07.2005 г.
2. Правно основание	Чл.2, ал.1, т.7 от Закона за общинската собственост
3. Вид и описание на имота	Търговски обект в сектор "Б" - № Б-03, състоящ се от зала, кухня, склад, санитарен възел, с площ 123.78 кв.м, на кота +0,00
4. Бивш собственик на имота	Общински имот
5. Съсобственици : имена и адрес	-
6. № и дата на съставени по-рано актове	-
7. Местонахождение на имота	гр.София, Централна гара-Ротонда, УПИ-І, кв.92, м.Предгаров площад
8. Граница на имота	изток- пешеходен пасаж и стълби за ІІ-ро ниво, запад-лятна градина, север-търг. обект Б-02, юг-пешеходен пасаж

2 СТОЛИЧНА ОБЩИНА РАЙОН "СЕРДИКА"
 ВЪРНО С ОРИГИНАЛА
 ИМЕ: Хр. Иванова
 ДАТА: 22.07.2015г. ПОДПИС: [подпис]

9. Предоставени права върху имота: не

(Акт за предоставяне, право, срок, приобретатели)

10. Разпореждания с имота (с част от имота) не

(Акт за разпореждане, описание, приобретатели)

11. Имотът е включен в капитала на търговско дружество: не

(Акт, правно основание, дружество)

12. Актосъставител (трите имена и длъжност)

Е. Ангелова - гл. специалист Общински имоти

..... (подпис)

13. ЗАБЕЛЕЖКИ



4 ВЯРНО С ОРИГИНАЛА
Дата: 7.10.2005г. Подпис: [Signature]

2 СТОЛИЧЕН ОБЩИНСКИ СЪВЕТ
"СЪФИЯ"
КОПИЕ С ОРИГИНАЛА
Хр. Швакова
15.10.05

ПРЕДСЕДАТЕЛ:

/ЕЛЕН ГЕРДЖИКОВ/



АГЕНЦИЯ ПО ГЕОДЕЗИЯ,
СЛУЖБА ПО ГЕОДЕЗИЯ, КАРТОГРАФИЯ И КАДАСТЪР

1618, кв. "ПАВЛОВО", Ул. "МУСАПА" №1, 02/8188374; Факс: 02/9557266,
sofia@cadastre.bg, БУЛСТАТ: 130362903

л.1 от вс.л.1
СФ 1 от 1
СOFIA 1618, кв. ПАВЛОВО, УЛ. МУСАПА №1.
ТЕЛ.: 02/818 83 83. ФАКС: 02/955 53 33
CADASTRE.BG WWW.CADASTRE.BG

**СХЕМА № 15-265293-25.06.2015 г.
НА САМОСТОЯТЕЛЕН ОБЕКТ В СГРАДА**

с идентификатор **68134.513.2.1.1**

Гр. София, общ. Столична, обл. София (столица)

По кадастралната карта и кадастралните регистри, одобрени със Заповед РД-18-53/23.11.2011 г.
на **ИЗПЪЛНИТЕЛЕН ДИРЕКТОР НА АГКК**

Последно изменение със заповед: няма издадена заповед за изменение в КККР

Адрес на имота: гр. София, район Сердика, бул. "Княгиня Мария Луиза", ет. 0, обект Г-1

Самостоятелният обект се намира в сграда № 1, разположена в поземлен имот с идентификатор **68134.513.2**

Предназначение на самостоятелния обект: **За търговска дейност**

Брой нива на обекта: **1**

Посочена в документа площ: **124.43 кв.м**

Прилежащи части: ...

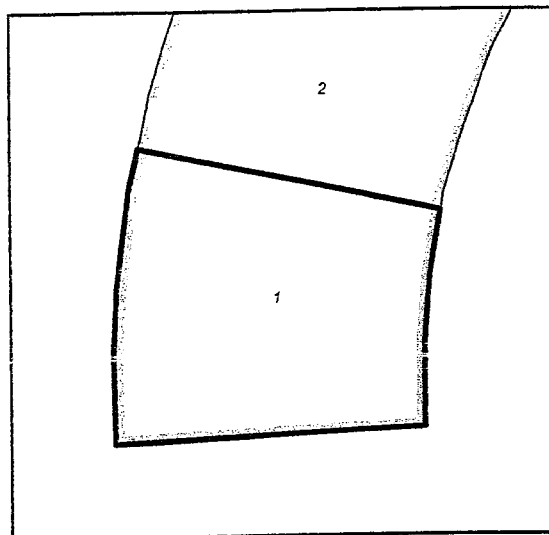
Ниво: **1**

Съседни самостоятелни обекти в сградата:

На същия етаж: **68134.513.2.1.2**

Под обекта: **няма**

Над обекта: **няма**



Стар идентификатор: **няма**

Собственици:

1. **000696327, СТОЛИЧНА ОБЩИНА**

Няма данни за идеалните части

Акт за частна общинска собственост № 67 том XXIII рег. 43476 от 26.08.2005г., издаден от Служба по вписванията гр. София

Носители на други вещни права:

няма данни





Схема № 15-265293-25.06.2015 г. издадена въз основа на документ с входящ № 01-181825-24.06.2015 г.



Инж. В. Димитрова

ПРЕДСЕДАТЕЛ:

/ЕЛЕН ГЕРДЖИКОВ/



РЕПУБЛИКА БЪЛГАРИЯ
 МИНИСТЕРСТВО НА РЕГИОНАЛНОТО РАЗВИТИЕ И БЛАГОУСТРОЙСТВОТО
 ОБЩИНСКА АДМИНИСТРАЦИЯ СЕРВЕНКА



Л.1 от ВС.12

УТВЪРЖДАВАМ:

КМЕТ НА СТОЛИЧНА ОБЩИНА
 /За Кмет - М. Гердевков/

ОДОБРЯВАМ:

КМЕТ "СЕРВЕНКА" ДИМИТРОВ
 (име и фамилия)



АКТ № 981

Ст. № 207.3.100.07
 Вх. рег. № 43476

регистър:

картотека


досие (РЗ) 10

за общинска собственост

ЧАСТНА

(ПУБЛИЧНА, ЧАСТНА)

на недвижим имот, находящ се в гр. София
 ул. Предгаров площад-Централна гара-Ротонда



1. Дата на съставяне	22.07.2005 г.
2. Правно основание	Чл.2, ал.1, т.7 от Закона за общинската собственост
3. Вид и описание на имота	Търговски обект в сектор "Г" - № Г-01, състоящ се от зала, склад, кухня, санитарен възел, с площ 124.43 кв.м, на ката +0,00
4. Бивш собственик на имота	Общински имот
5. Съсобственици : имена и адрес	-
6. № и дата на съставени по-рано актове	-
7. Местонахождение на имота	гр.София, Централна гара-Ротонда, УПИ-I, кв.92, м.Предгаров площад
8. Граница на имота	изток-лятна градина, запад-пешех.пасаж и стълба II-ро ниво, север-търг.обект Г-02, юг-пешеходен пасаж

2 СТОЛИЧНА ОБЩИНА
 ИМОТ "СЕРВЕНКА"
 ЗАРЕЗ С ОРИГИНАЛА
 Др. Иванова
 15

9. Предоставени права върху имота: **не**

(Акт за предоставяне, право, срок, приобретатели)

10. Разпореждания с имота (с част от имота) **не**

(Акт за разпореждане, описание, приобретатели)

11. Имотът е включен в капитала на търговско дружество: **не**


(Акт, правно основание, дружество)

12. Актосъставител (трите имена и длъжност)

Е.Ангелова - гл.специалист Общински имоти

[Signature] (подпис)

13. ЗАБЕЛЕЖКИ



4 ВЯРНО С ОРИГИНАЛА
Дата: 4.10.2005 г. Подпис: *[Signature]*

2 СТОЛИЧНА ОБЩИНА
РАЙОН "СЕРБИКА"
ВЯРНО С ОРИГИНАЛА
Име: *[Signature]*
Дата: 10.10.15г. Подпис: *[Signature]*

ПРЕДСЕДАТЕЛ:

[Signature]
/ЕЛЕН ГЕРДЖИКОВ/



СХЕМА № 15-265294-25.06.2015 г.
НА САМОСТОЯТЕЛЕН ОБЕКТ В СГРАДА

с идентификатор **68134.513.2.1.2**

Гр. София, общ. Столична, обл. София (столица)

По кадастралната карта и кадастралните регистри, одобрени със Заповед РД-18-53/23.11.2011 г.
на **ИЗПЪЛНИТЕЛЕН ДИРЕКТОР НА АГКК**

Последно изменение със заповед: няма издадена заповед за изменение в КККР

Адрес на имота: **гр. София, район Сердика, бул. "Княгиня Мария Луиза", ет. 0, обект Г-2**

Самостоятелният обект се намира в сграда № 1, разположена в поземлен имот с идентификатор **68134.513.2**

Предназначение на самостоятелния обект: **За търговска дейност**

Брой нива на обекта: **1**

Посочена в документа площ: **242.86 кв.м**

Прилежащи части: ...

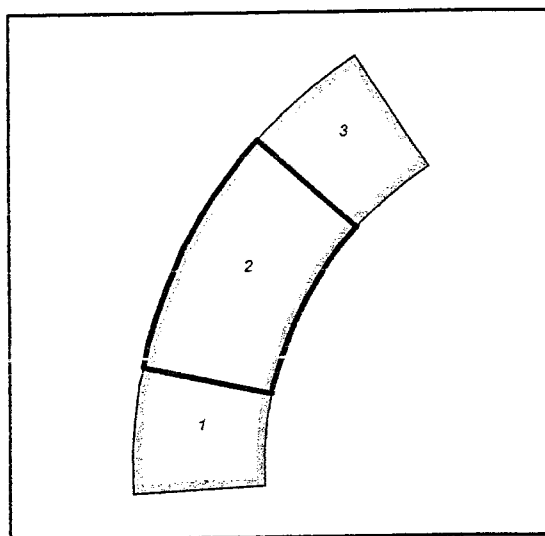
Ниво: **1**

Съседни самостоятелни обекти в сградата:

На същия етаж: **68134.513.2.1.1, 68134.513.2.1.3**

Под обекта: **няма**

Над обекта: **няма**



Стар идентификатор: **няма**

Собственици:

1. **000696327, СТОЛИЧНА ОБЩИНА**

Няма данни за идеалните части

Акт за частна общинска собственост № 68 том XXIII рег. 43477 от 26.08.2005г., издаден от Служба по вписванията гр. София

Носители на други вещни права:

няма данни





Схема № 15-265294-25.06.2015 г. издадена въз основа на документ с входящ № 01-181825-24.06.2015 г.

.....
/и.ж. В.Димитрова/

ПРЕДСЕДАТЕЛ:


/ЕЛЕН ГЕРДЖИКОВ/



Приложение № 1 к Решение № 519 по Протокол № 86/23.07.2015 г.
РЕПУБЛИКА БЪЛГАРИЯ
МИНИСТЕРСТВО НА РЕГИОНАЛНОТО РАЗВИТИЕ И БЛАГОУСТРОЙСТВОТО
ОБЩИНСКА АДМИНИСТРАЦИЯ СЕРДИКА

УТВЪРЖДАВАМ:

КМЕТ НА СТОЛИЧНА ОБЩИНА
/За Кмет - И. Герджиков/



ОДОБРЯВАМ:
КМЕТЪТ Д-р З. И. ДИМИТРОВ

Вх. рег. № 43477

АКТ № 982


регистър:

картотека

досие (РЗ) 10

за общинска собственост

ЧАСТНА
(ПУБЛИЧНА, ЧАСТНА)



на недвижим имот, находящ се в гр. София
ул. Предгаров площад-Централна гара-Ротонда

1. Дата на съставяне	22.07.2005 г.
2. Правно основание	Чл.2, ал.1, т.7 от Закона за общинската собственост
3. Вид и описание на имота	Търговски обект в сектор "Г" - № Г-02, състоящ се от зала, 4 склада, 2 битови помещения, кухня, сервизни помещения, офис, с площ 242.86 кв.м, на кота +0,00.
4. Бивш собственик на имота	Общински имот
5. Съсобственици: имена и адрес	-
6. № и дата на съставени по-рано актове	-
7. Местонахождение на имота	гр.София, Централна гара-Ротонда, УПИ-І, кв.92, м.Предгаров площад
8. Граница на имота	изток-лятна градина, запад-пешеходен пасаж, север-търговски обект Г-03, юг-тарг.обект Г-01

2 СТОЛИЧНА ОБЩИНА
РАЙОН "СЕРДИКА"
Копие с оригинала
Име: Хр. Иванова
Дата: 20.07.15г. Подпис: [Signature]

2005

9. Предоставени права върху имота: не

(Акт за предоставяне, право, срок, приобретатели)

10. Разпореждания с имота (с част от имота) не

(Акт за разпореждане, описание, приобретатели)

11. Имотът е включен в капитала на търговско дружество: не


(Акт, правно основание, дружество)

12. Актосъставител (трите имена и длъжност)

Е. Ангелова - гл. специалист Общински имоти

[Signature] (подпис)

13. ЗАБЕЛЕЖКИ



ПРЕДСЕДАТЕЛ:

[Signature]
/ЕЛЕН ГЕРДЖИКОВ/